



Ontwerp Besluit
van Gedeputeerde Staten van Limburg

Ontgrondingenwet en Omgevingsverordening Limburg

Aanleg natuurvijver te Melderslo

Zaaknummer: 2018-200069

INHOUDSOPGAVE

| | | |
|----------|----------------------------|-----------|
| 1 | De aanvraag | 3 |
| 2 | Gegevens | 3 |
| 2.1 | Doel van de ontgroning | 3 |
| 2.2 | Beoogde werkzaamheden | 3 |
| 2.3 | Situatie van het terrein | 3 |
| 3 | Procedure | 4 |
| 4 | Belangenafweging | 4 |
| 4.1 | Planologie | 4 |
| 4.2 | Ontgrondingenbeleid | 4 |
| 4.3 | Natuur | 5 |
| 4.4 | Hydrologie | 6 |
| 4.5 | Archeologie | 7 |
| 5 | Besluit | 8 |
| 6 | Voorschriften | 8 |
| 7 | Vergunningstekening | 12 |
| 8 | Ondertekening | 14 |

Bijlage 1 – Werkplan 21 december 2017

Bijlage 2 – Voorlopig Eindplan 21 december 2017

Bijlage 3 – Profielen eindplan 21 december 2017

1 De aanvraag

Op 2 januari 2018 hebben wij een aanvraag ontvangen van XXXX (hierna: aanvrager), Konijnswarande 5, 5962 AZ Melderslo. De aanvraag is ingediend ter verkrijging van een vergunning voor het ontgronden van een deel van het perceel, kadastraal bekend gemeente Horst aan de Maas, sectie T, nummer 179, zoals op de bij dit besluit behorende kadastrale tekening met zwarte omlijning is aangegeven. Het te ontgronden terrein heeft een grootte van circa een halve hectare (Ow-dossier 2454).

2 Gegevens

2.1 Doel van de ontgroning

De ontgroning van het terrein in kwestie heeft ten doel het realiseren van een natuurvijver op de woonkavel van de aanvrager. Bij de voorgenomen ontgroning zal in totaal volgens aanvrager circa 9.910 m³ (circa 1710 m³ teelaarde en 8200 m³ ophoogzand) worden vergraven.

2.2 Beoogde werkzaamheden

Het ligt in de bedoeling van de aanvrager om het terrein te ontgronden tot op een diepte van maximaal 4 meter beneden het oorspronkelijke maaiveld waarbij uiteindelijk een natuurvijver met flauwe hellingen zal ontstaan.

In het hoger gelegen talud, de zone tussen de gemiddelde grondwaterstand en de vergunningsgrens, zal op verschillende plekken iets meer ophoogzand verwijderd worden. De hierdoor ontstane gaten worden opgevuld met dekgrond. Op deze wijze zullen er in het talud twee verschillende grondsoorten aan de oppervlakte komen te liggen wat zal leiden tot een grotere diversiteit in de begroeiing. De vegetatie na oplevering zal bestaan uit struiken, riet en gras.

De dekgrond zal tijdelijk op hetzelfde perceel, buiten de vergunningsgrens, in depot worden gezet. Een klein gedeelte hiervan, ongeveer 500 m³, zal op hetzelfde perceel worden verwerkt, zowel binnen als buiten de vergunningsgrens. De overige dekgrond zal van het perceel worden afgevoerd.

De werkzaamheden zullen worden uitgevoerd met behulp van een rupsgraafmachine. De afvoer zal plaatsvinden per as. De aanvrager spreekt de verwachting uit, dat het totaal van deze werkzaamheden een tijdvak van 1 jaar zal beslaan.

2.3 Situatie van het terrein

Het aangevraagde terrein heeft een grootte van ongeveer een halve hectare. Het te ontgronden perceel is momenteel in gebruik als grasland.

Het perceel is gelegen tussen Horst en Melderslo en ligt tussen een hoge zandrug ten noordoosten van het perceel en het beekdal van de Groote Molenbeek ten westen hiervan.

Het gebied is plaatselijk bekend onder de naam Konijnswarande.

3 Procedure

De aanvraag wordt afgehandeld met toepassing van de uniforme openbare voorbereidingsprocedure van afdeling 3.4 van de Algemene wet bestuursrecht. Een ontwerp van dit besluit zal gedurende 6 weken voor eenieder ter inzage liggen in het gouvernement te Maastricht en het gemeentehuis van Horst aan de Maas. Gedurende deze termijn kan eenieder bij het college van Gedeputeerde Staten schriftelijk dan wel mondeling zienswijzen inbrengen. Het ontwerp-besluit en de kennisgeving kunnen in genoemde periode tevens worden geraadpleegd via de internetsite van de provincie Limburg (www.limburg.nl/vergunningen, kies onderdeel: actuele vergunningbesluiten).

Tevens zullen wij de gebruikelijke instanties om advies vragen. Vervolgens nemen wij, na afweging van de zienswijzen en adviezen, een definitief besluit. Daartegen staat beroep open bij de Afdeling bestuursrechtspraak van de Raad van State.

4 Belangenafweging

Het voornemen van de aanvrager is door ons getoetst aan de daaraan verwante belangen en beleidregels.

4.1 Planologie

De terreinen hebben in het vigerende bestemmingsplan 'Buitengebied Horst 2009' van de gemeente Horst aan de Maas de bestemming 'Agrarisch met waarden'. De voorgenomen ontgronding past hier niet in.

De gemeente Horst aan de Maas staat positief tegenover het initiatief van de aanvrager en heeft inmiddels in het ontwerp-bestemmingsplan voor het buitengebied van Horst aan de Maas de bestemming gewijzigd om de realisatie van de natuurvijver mogelijk te maken. Voornoemd ontwerp-bestemmingsplan genaamd 'Buitengebied Horst aan de Maas' is vastgesteld op 19 december 2017. Het gebied van de natuurvijver heeft de bestemming 'Water' gekregen. Het omliggende gebied heeft de bestemming 'Agrarisch met waarden' behouden.

Conclusie

Gelet op het vorenstaande is er volgens ons college voldoende zicht op het verkrijgen van een adequate ruimtelijke regeling.

4.2 Ontgrondingenbeleid

Het rijksbeleid voor het winnen van oppervlaktedelfstoffen zoals opgenomen in de op 13 maart 2012 vastgestelde Structuurvisie Infrastructuur en Ruimte is door ons overgenomen en nader uitgewerkt in het Provinciaal Omgevingsplan Limburg (POL2014).

Het POL2014 heeft vier wettelijke functies: structuurvisie (Wet ruimtelijke ordening), provinciaal milieubeleidsplan (Wet milieubeheer), regionaal waterplan (Waterwet) en provinciaal verkeer- en vervoersplan (Planwet verkeer en vervoer).

Het op 12 december 2014 vastgestelde POL2014 is op 16 januari 2015 in werking getreden en vormt vanaf laatstgenoemde datum het provinciale beleidskader voor onder meer de grondstoffenvoorziening.

In het POL2014 is verwoord dat bij ontgrondingsinitiatieven, in navolging van het rijksbeleid, de kwalitatieve benadering doorslaggevend is bij de beoordeling. Ontgrondingen vinden plaats op basis van een goede afweging van alle betrokken belangen en als onderdeel van projecten met een meervoudige doelstelling.

In paragraaf 8.4.3. van het POL2014 is onder meer aangegeven dat voor elke ontgroning (met of zonder winning van oppervlakedelfstoffen) als voorwaarde geldt voor het verkrijgen van een vergunning dat zij bijdraagt aan het realiseren van een maatschappelijk gewenste functie of aan het verbeteren van het functioneren van een maatschappelijk gewenste functie.

Bij winning van zand en grind gaat de voorkeur sterk uit naar projecten die bijdragen aan de waterveiligheid en gebiedsontwikkeling in de Maasvallei.

Voor de Maasvallei neemt de provincie de regie om te komen tot een programmatische aanpak en afstemming van multifunctionele gebiedsontwikkelingsprojecten met winning van oppervlakedelfstoffen en projecten gericht op waterbeheer en hoogwaterveiligheid.

Het terrein in kwestie is in het POL2014 aangeduid als Buitengebied.

Meerwaarde

Het gebied wordt omgevormd van kort grasland naar een natuurvijver. Door de aanleg hiervan treedt weliswaar oppervlakteverlies van landhabitat voor algemene zoogdieren en vogels op maar voor amfibieën ontstaat er een zeer geschikte voortplantingshabitat waarbij ook vleermuizen een geschikt foerageergebied zullen krijgen door de aanleg van de vijver. Per saldo zijn de effecten voor de natuur positief.

De ontgroning heeft geen commercieel winstoogmerk ten doel. Met de verkoop van het ophoogzand worden de kosten voor de aanleg van de natuurvijver bekostigd.

Conclusie

De onderhavige ontgrondingsaanvraag past naar ons oordeel binnen het ontgrondingenbeleid.

4.3 Natuur

Gebiedsbescherming

Het gebied in kwestie behoort niet tot de zogenoemde Natura 2000-gebieden.

Door bureau Faunaconsult is een quickscan uitgevoerd en verwoord in het rapport genaamd 'Flora- en faunaquickscan voor de aanleg van een natuurvijver in Melderslo (Konijnswarande 5), d.d. 6 juli 2016.

In de rapportage wordt geconcludeerd dat door de aanleg van de natuurvijver voor amfibieën en vleermuizen een zeer geschikte habitat ontstaat. Door de lokale aard van de werkzaamheden, worden er geen effecten op het dichtstbijzijnde onderdeel van het Natuurnetwerk Nederland (in dit geval de goudgroene zone) verwacht, dat op circa 100 meter van de locatie van de aan te leggen natuurvijver ligt.

Door de lokale aard van de werkzaamheden in combinatie met de grote afstand (7 kilometer) tussen het plangebied en het dichtstbijzijnde Natura 2000-gebied 'Maasduinen', worden van deze verstoringen eveneens geen effecten op dit Natura 2000-gebied verwacht.

Soortenbescherming

In het plangebied komen mogelijk zoogdieren en amfibieën voor, die onder de Flora- en faunawet (Wet natuurbescherming) zijn beschermd. Het gaat om algemeen voorkomende soorten (Tabel 1-soorten), waarvoor een algemene vrijstelling geldt in geval van ruimtelijke ontwikkeling en beheer en onderhoud. Dit houdt in dat deze soorten verstoord mogen worden zonder dat daar vooraf een ontheffing voor is verkregen. Wel geldt altijd de Algemene Zorgplicht wat inhoudt dat nadelige gevolgen voor dieren en planten zoveel mogelijk moeten worden voorkomen. Om aan de algemene zorgplicht te voldoen, moeten tijdens het werk aangetroffen dieren zo snel mogelijk naar een aangrenzende locatie buiten het plangebied worden verplaatst.

Net buiten het plangebied komen mogelijk beschermde vogelnesten voor. Het gaat om vogels waarvan het nest niet jaarrond wordt beschermd of als strenger beschermd wordt beschouwd. Hiervoor zijn maatregelen die negatieve effecten voorkomen verplicht. Verstoring van broedvogels kan worden voorkomen door de werkzaamheden buiten het broedseizoen uit te voeren (buiten de periode 15 maart -15 juli).

Door naleving van de mitigerende maatregelen kunnen de negatieve gevolgen voor beschermde soorten worden voorkomen of beperkt en worden geen overtredingen van de Flora- en faunawet begaan.

De gestelde conclusies en aanbevelingen uit de quickscan zoals hierboven worden weergegeven onder de kopjes gebiedsbescherming en soortenbescherming worden door ons college onderschreven.

AERIUS-berekening

Gelet op de door aanvrager uitgevoerde berekening van de stikstofdepositie (AERIUS) is een melding of een vergunning in het kader van de Wet Natuurbescherming niet nodig.

Conclusie

Gezien de omstandigheid dat de voorgenomen activiteiten geen significante invloed zullen hebben op de gebieden en soorten binnen en buiten het plangebied, vormt het natuurbelang geen belemmering voor vergunningverlening.

4.4 Hydrologie

Adviesbureau Marjolein Lemmens Advies heeft een hydrologische quickscan uitgevoerd aangezien de ontgroning plaatsvindt beneden de grondwaterspiegel. Dit is verwoord in het rapport genaamd 'Realisatie natuurvijver Konijnswarande te Melderslo', d.d. 18 februari 2016.

In het rapport wordt geconcludeerd dat er tijdens de uitvoering een fictieve grondwateronttrekking plaats vindt. Door deze onttrekking zal een geringe grondwaterstands daling optreden, welke in de directe omgeving (< 100 m) naar schatting enkele decimeters zal bedragen (afhankelijk van de duur van de ontgraving). Omdat de grondwaterstand al diep zit, heeft dit geen nadelige consequenties, zeker wanneer de ontgraving plaats vindt buiten het groeiseizoen. Nadat de natuurvijver gegraven is, zal de grondwaterstand zich weer geleidelijk herstellen op het oude niveau.

Omdat er geen storende lagen worden doorbroken zullen er geen wijzigingen in grondwaterstromen plaatsvinden. Bovendien bevindt de projectlocatie zich hydrologisch gezien op een intermediair gebied, een gebied in de overgangszone van kwel- naar infiltratiegebieden.

Het belangrijkste structurele effect is de wijziging in de voeding van het grondwater. Omdat er open water gecreëerd wordt in plaats van grasland, is er sprake van een vergroting van de actuele verdamping en dus een verminderde grondwateraanvulling. Bij een vijveroppervlakte van 5.000 m² gaat

het om een onttrekking van 750 m³ water op jaarbasis, ofwel gemiddeld 2 m³ per dag. Een dergelijk onttrekking heeft geen noemenswaardige consequenties voor de grondwaterstand.

Verder vindt door de aanleg van de vijver een afvlakking van de gradiënt van de grondwaterstijghoogten plaats. Omdat de grondwaterstroming gericht is van zuidwest naar noordoost, zal net ten zuidwesten van de vijver een geringe verlaging (ca. 5 cm) van de grondwaterstand optreden. Deze verlaging zal binnen 100 m uitgewerkt zijn, gezien de geringe gradiënt. Gelet op de diep onder het maaiveld gelegen grondwaterstand is hier geen sprake van een merkbaar effect. Ten noordoosten van de natuurvijver zal een gespiegeld effect optreden, dus een geringe stijging. Ook dit zal geen merkbaar effect hebben, gezien de diepe grondwaterstanden die hier voorkomen. Er zijn ook geen gevoelige, grondwaterafhankelijke vegetaties aanwezig in de directe omgeving van de projectlocatie.

Bovenstaande conclusie wordt onderschreven door ons college met als toevoeging dat de fictieve grondwateronttrekking overschat wordt aangezien er in het rapport wordt gerekend met het totale ontgrondingsvolume, terwijl alleen het ontgrondingsvolume onder de grondwaterspiegel relevant is. Verder is de oorspronkelijke grondwatergradiënt zeer gering (0,1 à 0,05 %). Het verschil in de waterstand zal daarom maximaal 1 of 2 centimeter daling of stijging aan de uiterste (grondwater)zijden van de vijver als gevolg hebben. Gezien een grondwaterstand van één à enkele meters onder maaiveld heeft dat hydrologisch en agrarisch gezien geen betekenis.

Conclusie

Het hydrologisch belang wordt door de ontgroning niet geschaad.

4.5 Archeologie

Door RAAP Archeologisch Adviesbureau B.V. is een archeologisch vooronderzoek uitgevoerd dat verwoord is in het rapport genaamd 'Plangebied Konijnswarande 5 te Melderslo, d.d. 21 januari 2016.

In het rapport wordt geconcludeerd dat de verwachting laag is voor vindplaatsen van jager-verzamelaars en middelhoog voor vindplaatsen van landbouwers. Daarbij worden vooral vindplaatsen verwacht van bewoning en mogelijk ook begraving en/of beakkering uit de late Prehistorie (Bronstijd en IJzertijd). Verder kunnen ook sporen van perceelsgrenzen uit de Nieuwe tijd voorkomen, daterend vanaf de vroege 19e eeuw.

De bodem, en daarmee ook de vondstlagen, is echter dermate sterk verstoord dat archeologisch vervolgonderzoek weinig zinvol wordt geacht. Dit betekent dat in de regel minstens enkele decimeters van de oorspronkelijke bodem zijn verstoord wat lokaal kan oplopen tot 60 cm. Eventuele sporen tekenen zich af op een diepte van veelal 50 tot 60 cm beneden maaiveld. De resultaten van het onderzoek tonen hiermee aan dat in het plangebied nauwelijks nog behoudenswaardige archeologische resten kunnen worden verwacht. Eventuele prehistorische vindplaatsen zijn vrijwel volledig verstoord. Tevens is de vraag wat de gaafheid is van sporen van 19e eeuwse perceelsbegrenzings (eventuele greppels van houtwallen of andere vormen van perceelsgrenzen). Gezien het vorenstaande wordt een vervolgonderzoek niet noodzakelijk geacht. RAAP ziet vanuit archeologisch oogpunt dan ook geen restricties ten aanzien van voorgenomen ontgrondingswerkzaamheden.

Ons college onderschrijft de gevolgde onderzoeksmethode en de getrokken conclusies in het voornoemde rapport.

Conclusie

Het archeologisch belang wordt door de ontgronding niet geschaad.

5 Besluit

Gedeputeerde Staten van Limburg besluiten,

Gelet op het bepaalde in de Ontgrondingenwet en de Omgevingsverordening Limburg, alsmede gelet op voornoemde overwegingen,

aan XXXX, Konijnswarande 5, 5962 AZ, Melderslo, een vergunning onder voorschriften (zoals opgenomen in hoofdstuk 6) te verlenen voor het ontgronden van een gedeelte van het perceel kadastraal bekend gemeente Horst aan de Maas, sectie T, nummer 179, zoals deze op de bij dit besluit behorende kadastrale tekening (hoofdstuk 7) met zwarte omlijning is aangegeven.

6 Voorschriften

1. Geldigheidsbepalingen

- 1.1 Het winnen van specie wordt toegestaan voor een termijn van 1 jaar, ingaande de dag, waarop de ontgronding (het vergraven van de bodem) een aanvang heeft genomen, met dien verstande, dat uiterlijk twee jaar na het van kracht worden van deze vergunning met de ontgronding dient te zijn begonnen.

De afwerking en inrichting van de terreinen dient tevens binnen deze termijn gerealiseerd te zijn.

De vergunning is geldig totdat aan alle verplichtingen voortvloeiende uit deze vergunning is voldaan.

- 1.2 Het ontgronden op basis van deze vergunning is alleen toegestaan nadat:

- een waarborg dan wel een bankgarantie is gesteld als bedoeld in voorschrift twee;
- de vergunninghouder, tenminste één week voordat met de ontgronding wordt begonnen, aan ons college schriftelijk heeft gemeld op welke datum de ontgronding wordt gestart;
- een werkplan als bedoeld in voorschrift 6 door ons college is goedgekeurd.

2. Bepalingen terzake van het stellen van zekerheid

- 2.1 Met de ontgronding mag eerst worden begonnen nadat de vergunninghouder, ter verzekering van de afwerking en de inrichting, ten behoeve van de provincie Limburg een waarborgsom heeft gesteld ter hoogte van € 4.220,-, die de provincie zal behouden totdat aan alle verplichtingen voortvloeiende uit deze vergunning is voldaan.

- 2.2 Als financiële zekerheid voor de verplichtingen in voorschrift 8 (Nazorg) dient de vergunninghouder een aparte waarborgsom te stellen ter hoogte van € 1000,-.

- 2.3 Uit de waarborgsommen zullen, bij in gebreke blijven van de vergunninghouder voor wat betreft de afwerking, inrichting en nazorg, door de provincie Limburg zo nodig en voor zoveel mogelijk, de kosten worden bestreden, welke voor rekening van de vergunninghouder behoren te komen.
- 2.4 Na beëindiging van de ontgroning en na oplevering van het terrein conform het goedgekeurde plan van de eindtoestand zoals genoemd in voorschrift 5, zal de waarborgsom zoals bedoeld onder voorschrift 2.1 worden terugbetaald, eventueel verminderd met de kosten als bedoeld in voorschrift 2.3.

De waarborgsom zoals bedoeld onder voorschrift 2.2. zal de provincie behouden totdat aan het gestelde onder voorschrift 8 (Nazorg) is voldaan. Na afloop van de nazorgperiode zal ook deze waarborgsom aan vergunninghouder worden terugbetaald, eventueel verminderd met de kosten als bedoeld in voorschrift 2.3.

- 2.5 De betaling van de waarborgsommen dient te geschieden door overmaking op bankrekeningnummer NL08RABO0132575728 ten name van de provincie Limburg, o.v.v. het dossiernummer.
- 2.6 Een waarborgsom kan desgewenst worden vervangen door een garantie, conform het dezerzijds bijgevoegde model, af te geven door een bank ten genoegen van Gedeputeerde Staten van Limburg. Deze garantie dient aan ons college te worden verstrekt en geldig te zijn totdat aan alle verplichtingen voortvloeiende uit deze vergunning is voldaan.
- 2.7 Het bewijs van storting van de in voorschrift 2.1 en 2.2 bedoelde waarborgsommen of van de daarvoor in de plaats gestelde bankgaranties moet op verzoek van een daartoe bevoegde toezichthouder worden getoond.

3. Taakstellende voorschriften

- 3.1 Binnen 2 maanden na aanvang van de ontgroning (zoals bedoeld in voorschrift 1.1) dient het plan van de eindtoestand (zoals bedoeld in voorschrift 5) bij ons college ter goedkeuring ingediend te zijn in zesvoud.
- 3.2 De vergunninghouder is verplicht om jaarlijks vóór 1 maart aan ons college, onder vermelding van het zaaknummer, de datum van het vergunningsbesluit en het specifieke voorschriftnummer, opgave te verstrekken van de in het voorafgaande jaar gewonnen en afgevoerde hoeveelheden oppervlaktedelfstoffen aan de hand van de inventarisatieformulieren die beschikbaar zijn op http://www.limburg.nl/beleid/milieu/bodem/primaire_grondstoffen. Van de afgevoerde hoeveelheden dient de afzetkwaliteit nader aangegeven te worden. Tevens dienen daarbij gegevens verstrekt te worden over de voorraden oppervlaktedelfstoffen voor zover gelegen binnen het vergunde gebied. Ten aanzien van alle hiervoor bedoelde aspecten dient onderscheid gemaakt te worden naar soort oppervlaktedelfstof.
- Deze te verstrekken gegevens worden beschouwd als bedrijfsgegevens en worden derhalve vertrouwelijk behandeld. De gegevens worden gebruikt voor het opstellen van provinciale inventarisaties. Deze inventarisaties zijn openbaar.
- De eindoplevering van de ontgroning door ons college conform het goedgekeurde plan van de eindtoestand zoals bedoeld onder voorschrift 5, zal niet eerder plaatsvinden dan nadat de in dit voorschrift bedoelde rapportage ook over het laatste winjaar door ons college is ontvangen.

- 3.3 Ten behoeve van de veiligheid op openbaar toegankelijke (toegangs)wegen en paden in de nabijheid van de ontgroning dient met de wegbeheerder afstemming plaats te vinden over de specifieke veiligheidsvoorzieningen die ter plaatse getroffen moeten worden.
Deze gemaakte afspraken moeten door de vergunninghouder schriftelijk worden vastgelegd en voor aanvang van de ontgrondingswerkzaamheden aan ons college worden gezonden.

4. Voorschriften terzake van de uitvoering van de ontgroning

- 4.1 Voor aanvang van de ontgroning, dient de vergunninghouder de vergunningsgrens in het terrein vast te leggen aan de hand van duidelijk zichtbare markeringen. Deze markeringen dienen te worden gehandhaafd gedurende de vergunningstermijn totdat het terrein opgeleverd is en de daarvoor gestelde waarborgsom of bankgarantie is geretourneerd.
De markeringen dienen te zijn uitgezet aan de hand van kadastrale/uitzetgegevens in het Rijksdriehoekstelsel.
- 4.2 De toegangsweg mag, met inbegrip van de bermen, een breedte hebben van ten hoogste 10 meter.
- 4.3 De diepte van de ontgroning mag niet meer bedragen dan 18,85 meter + NAP.
- 4.4 De tijdelijke en definitieve taluds, die de overgang vormen van de ontgroning naar gronden welke ingevolge de vergunning niet mogen worden ontgrond, alsmede de taluds langs de toegangsweg, mogen geen steilere helling hebben dan aangegeven op de tekening met de profielen, behorende bij het eindplan zoals aangegeven in voorschrift 5.

In deze taluds mag niet worden gegraven behoudens de strook die op de profielen is aangegeven met een oranje honingraadstructuur genaamd 'Gras/plantstrook maximale vergraving 80 m³'.
- 4.5 De ontgroning dient te worden afgewerkt conform het eindplan zoals bedoeld in voorschrift 5.
- 4.6 De ontgroning dient te worden uitgevoerd conform het werkplan zoals bedoeld in voorschrift 6.
- 4.7 Ten behoeve van de afwerking van de ontgroning mag geen specie van elders worden aangevoerd.
- 4.8 De vergunninghouder dient zijn administratie zodanig in te richten dat hieruit de gewonnen hoeveelheden naar soort delfstof verifieerbaar zijn.

5. Het plan van de eindtoestand

Het door de vergunninghouder ten behoeve van de inrichting/afwerking van het te ontgronden terrein in zesvoud in te dienen plan van de eindtoestand met profielen, dient te zijn gebaseerd op het bij de aanvraag behorende schetsplan van de eindtoestand d.d. 21 december 2017 met schaal 1 : 500 en de bij de aanvraag behorende profielentekening, d.d. 21 december 2017.
Het plan van de eindtoestand dient een schaal te hebben van tenminste 1 : 500 en dient te zijn voorzien van lengte- en dwarsprofielen met alle relevante hoogtematen, waarbij het begin- en eindpunt van deze profielen in x-, y- en z-coördinaten is vastgelegd.
Het plan van de eindtoestand dient te worden opgesteld in overleg met ons college, de gemeente Horst aan de Maas en voor zover bekend is, de toekomstige eindbeheerder.

6. Het werkplan

- 6.1 Voor aanvang van de ontgroning dient een nieuw werkplan aan ons college ter goedkeuring te zijn ingediend, waarin voor de duur van de volledige ontgroning en oplevering in ieder geval dient te worden aangegeven:
- 6.1.1. de plaats en de aard van de voorzieningen als bedoeld in voorschrift 7 ter voorkoming van onveilige situaties;
 - 6.1.2. de vergunningsgrensmarkeringen, waaronder begrepen de hoogten en diepten van het terrein en de waterplas;

Het in te dienen werkplan dient te zijn gebaseerd op het bij de aanvraag behorende globale werkplan en de voorschriften behorende bij deze vergunning.

Indien ons college aan het werkplan (deels) de goedkeuring onthoudt, dienen binnen een door ons college te bepalen termijn na het besluit omtrent de (gedeeltelijke) onthouding van de goedkeuring, de naar aanwijzing van ons college geformuleerde maatregelen te worden nageleefd.

7. Voorschriften terzake de veiligheid

- 7.1 In de toegang naar het te ontgronden terrein moet een deugdelijk hek aanwezig zijn, dat bij beëindiging van de dagelijkse werkzaamheden moet worden gesloten.
- 7.2 Het terrein dient door middel van een deugdelijke afrastering / 3-draads puntdraadafrastering ontoegankelijk te worden gemaakt.
- 7.3 Het te ontgronden terrein dient met de nodige waarschuwingsborden met de duidelijke vermelding: "GEVAARLIJK TERREIN" opvallend en duidelijk te worden gemarkeerd.



8. Nazorg

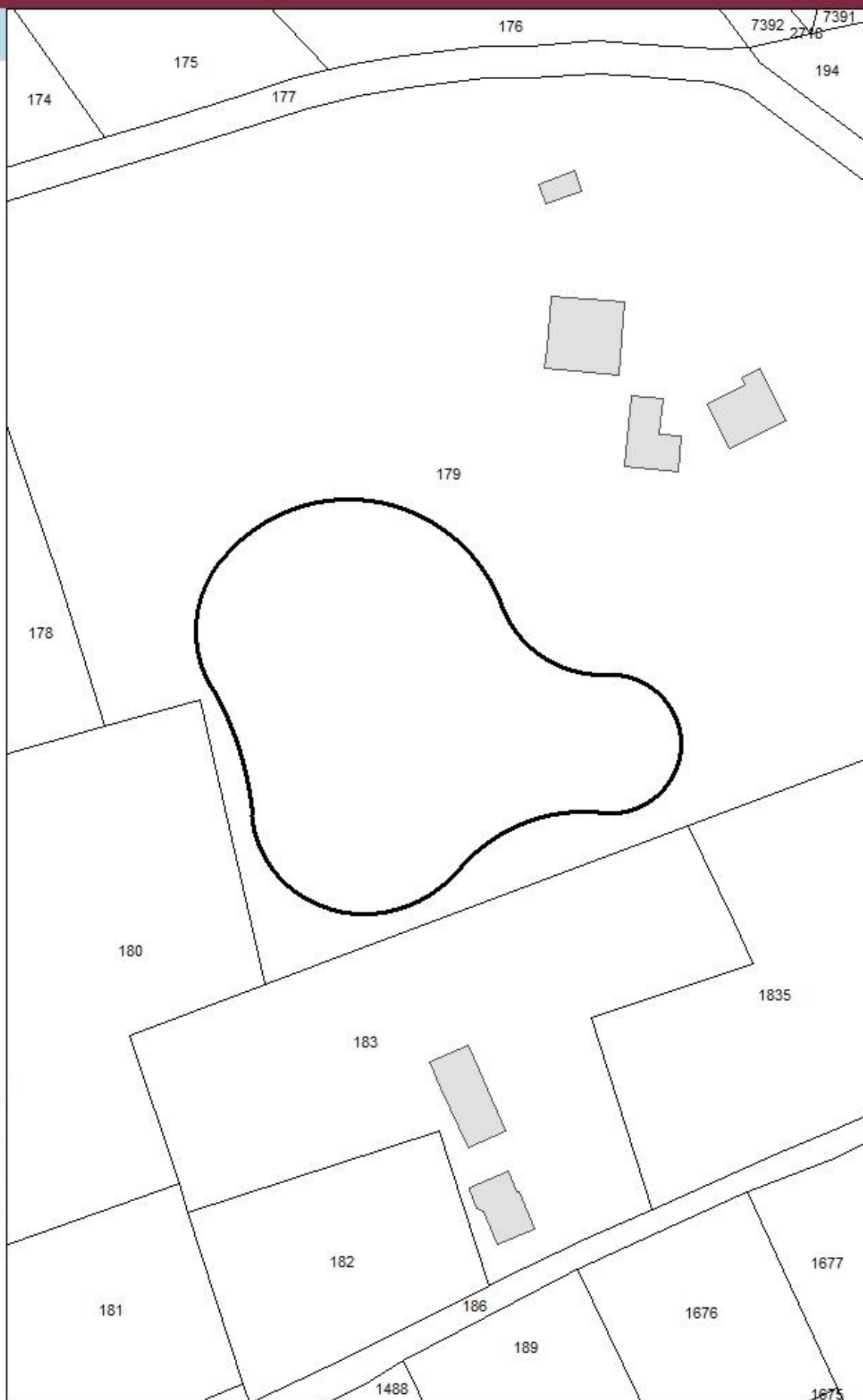
De vergunninghouder dient tot uiterlijk 1 jaar nadat de terreinen zijn ingericht en afgewerkt conform het door ons college goedgekeurde plan van de eindtoestand zoals genoemd in voorschrift 5, zonodig dan wel op aanwijzing van ons college:

- 1. nazakkingen in het terrein en van de taluds, alsmede uitspoeling hiervan, te herstellen;
- 2. maatregelen te nemen voor herstel dan wel verbetering van de ontwatering en/of afwatering;
- 3. niet aangeslagen dan wel afgestorven beplanting in het eerstvolgende plantseizoen te vervangen.

7 Vergunningstekening

Legenda

-  Vergunningsgrens
-  Perceelsgrens
- 817 Perceelsnummer



Schaal: 1:300.000

10 Meters

Schaal: 1:1.000

Datum: 11-1-2018



© Provincie Limburg
© 2016 dienst Kadaster, © Cyclomedia, © Geodan, © RWS

provincie limburg



8 Ondertekening

Gedeputeerde Staten van Limburg
namens dezen,

drs. M.G.P.I. Arts
Kwartiermaker Vergunningen
Toezicht en Handhaving (VTH)