

*Dit document is een bijlage bij het
toestemmingsbesluit als bedoeld in artikel 2.7
eerste lid, van het Besluit natuurbescherming.*

Bijlage, Vergunningaanvraag

- ▶ Kenmerken
- ▶ Samenvatting emissies
- ▶ Depositieresultaten
- ▶ Gedetailleerde emissiegegevens

Verdere toelichting over deze PDF kunt u vinden in een
bijbehorende leeswijzer. Deze leeswijzer en overige
documentatie is te raadplegen via: www.aerius.nl en
pas.naturazoo.nl.

AERIUS REGISTER

Contact

Rechtspersoon	Inrichtingslocatie
Driekooienweg 31, 5977 NK Evertsoord	

Activiteit

Omschrijving	AERIUS kenmerk	Bevoegd gezag
Paardenhouderij	S3rXq5SoG3Gk	Provincie Limburg
Datum berekening	Rekenjaar	
10 juli 2018, 09:28	2018	
Sector	Deelsector	
Landbouw	Stalemissies	

Totale emissie

	Situatie 1
NOx	-
NH ₃	100,00 kg/j

Resultaten

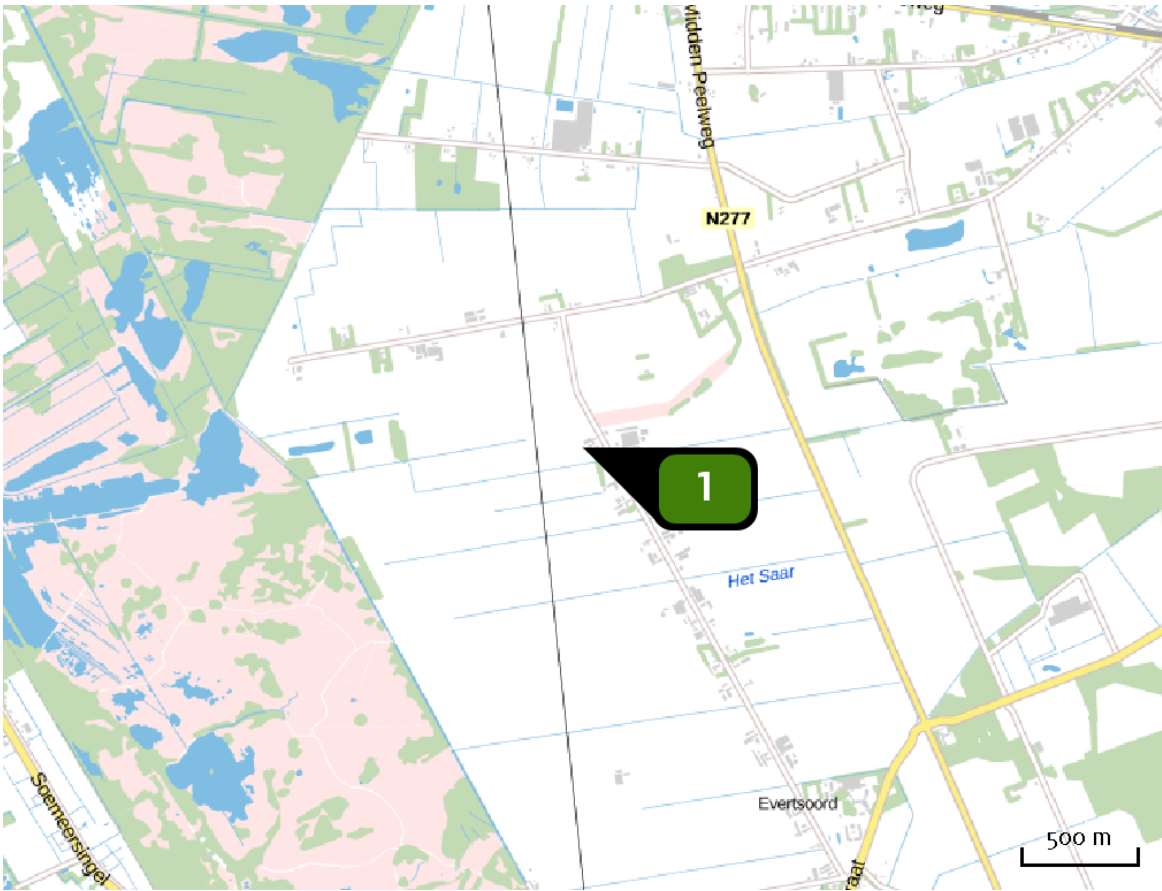
Hectare met
hoogste bijdrage
(mol/ha/j)

Natuurgebied	Bijdrage
Deurnsche Peel & Mariapeel	0,32

Toelichting

Ontwikkeling agrarische paardenhouderij op een voormalige rundveehouderij en vleesvarkensbedrijf.


Locatie
Situatie 1



Emissie
Situatie 1

Bron Sector		Emissie NH ₃	Emissie NO _x
1	Bron 1 Landbouw Stalemissies	100,00 kg/j	-

Resultaten
PAS-
gebieden
(mol/ha/j)

Natuurgebied	Hoogste bijdrage *	Ontwikkelings- ruimte beschikbaar?
Deurnsche Peel & Mariapeel	0,32	

 Ontwikkelingsruimte beschikbaar Geen ontwikkelingsruimte beschikbaar

* Als de hoogste depositietoename plaatsvindt op een hexagoon waar géén sprake is van een (naderende) stikstofoverbelasting, dan is de hoogste toename op een hexagoon met wel een (naderende) stikstofoverbelasting tussen haakjes aangegeven.

Resultaten
per
habitatype
(mol/ha/j)

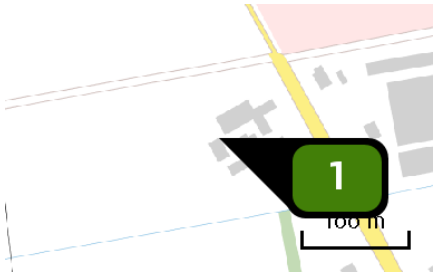
Deurnsche Peel & Mariapeel

Habitatype	Hoogste bijdrage *	Ontwikkelings- ruimte beschikbaar?
H7120ah Herstellende hoogvenen, actief hoogveen	0,32	
Lg13 Bos van arme zandgronden	0,28	
H4030 Droge heiden	0,23	
ZGH7120ah Herstellende hoogvenen, actief hoogveen	0,21	
L7120 Herstellende hoogvenen	0,20	
H7110A Actieve hoogvenen (hoogveenlandschap)	0,18	
Lg04 Zuur ven	0,06	

 Ontwikkelingsruimte beschikbaar Geen ontwikkelingsruimte beschikbaar

* Als de hoogste depositietoename plaatsvindt op een hexagoon waar géén sprake is van een (naderende) stikstofoverbelasting, dan is de hoogste toename op een hexagoon met wel een (naderende) stikstofoverbelasting tussen haakjes aangegeven.

Emissie
(per bron)
Situatie 1



Naam
Locatie (X,Y)
Uitstoothoogte
Warmteinhoud
NH3

Bron 1
193611, 381367
1,5 m
0,000 MW
100,00 kg/j

Dier	RAV code	Omschrijving	Aantal dieren	Stof	Emissiefactor (kg/dier/j)	Emissie
	K 1.100	overige huisvestingssystemen (Paarden; volwassen paarden (3 jaar en ouder)) (Overig)	20	NH3	5,000	100,00 kg/j

Disclaimer

De initiatiefnemer is zelf verantwoordelijk voor de kwaliteit van de projectinvoer en de aanvraag wordt getoetst door het bevoegd gezag. De eigenaar van AERIUS aanvaardt geen aansprakelijkheid voor de inhoud van de door de gebruiker aangeboden informatie. AERIUS is een geregistreerd handelsmerk in Europa. Alle rechten die niet expliciet worden verleend, zijn voorbehouden.

Rekenbasis

Deze berekening is tot stand gekomen op basis van:

AERIUS versie 2016L_20171215_64190d2d2b

Database versie 2016L_20170828_c3f058foof

Voor meer informatie over de gebruikte methodiek en data zie:

<https://www.aerius.nl/nl/factsheets/uitleg>