

*Dit document is een bijlage bij het  
toestemmingsbesluit als bedoeld in artikel 2.7  
eerste lid, van het Besluit natuurbescherming.*

## Bijlage, Vergunningaanvraag

- ▶ Kenmerken
- ▶ Samenvatting emissies
- ▶ Depositieresultaten
- ▶ Gedetailleerde emissiegegevens

Verdere toelichting over deze PDF kunt u vinden in een  
bijbehorende leeswijzer. Deze leeswijzer en overige  
documentatie is te raadplegen via: [www.aerius.nl](http://www.aerius.nl) en  
[pas.naturazoo.nl](http://pas.naturazoo.nl).

# AERIUS REGISTER

## Contact

Rechtspersoon	Inrichtingslocatie
Beestenboel Dierenpension	Wijffelterbroekdijk 65, 6006 VG Weert

## Activiteit

Omschrijving	AERIUS kenmerk	Bevoegd gezag
Honden en katten	RsdxzXExVUJc	Provincie Limburg
Datum berekening	Rekenjaar	
08 januari 2018, 11:35	2017	
Sector	Deelsector	
Landbouw	Stalemissies	

## Totale emissie

	Situatie 1
NOx	-
NH <sub>3</sub>	75,64 kg/j

## Resultaten

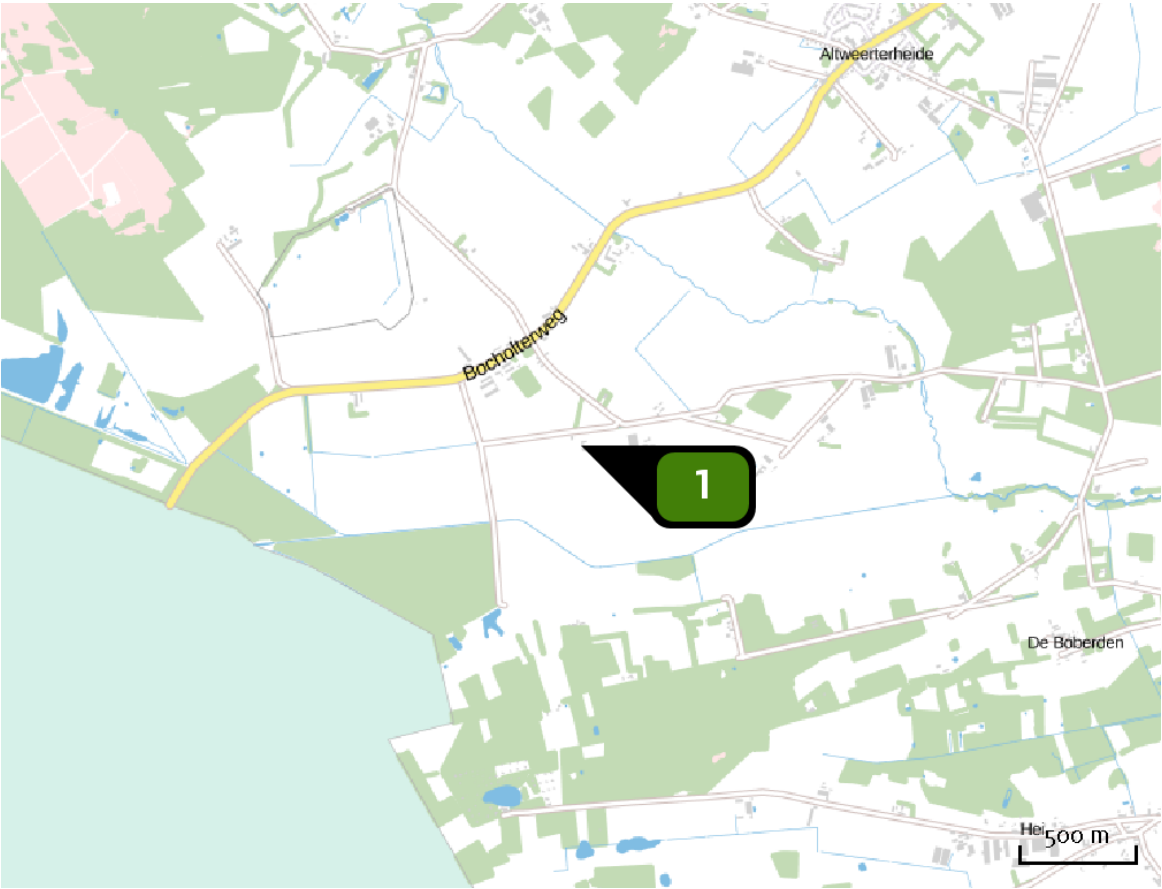
Hectare met  
hoogste bijdrage  
(mol/ha/j)

Natuurgebied	Bijdrage
Weerter- en Budelerbergen & Ringselven	0,09

## Toelichting

40 Honden emissie en 100 katten via afzuigmechanisme.


Locatie  
Beoogde situatie



Emissie  
Beoogde situatie

Bron Sector		Emissie NH3	Emissie NOx
1	Afzuigkanaal Landbouw   Stalemissies	75.64 kg/j	-

Resultaten  
PAS-  
gebieden  
(mol/ha/j)

Natuurgebied	Hoogste bijdrage *	Ontwikkelings- ruimte beschikbaar?
Weerter- en Budelerbergen & Ringselven	0,09	

 Ontwikkelingsruimte beschikbaar Geen ontwikkelingsruimte beschikbaar

\* Als de hoogste depositietoename plaatsvindt op een hexagoon waar géén sprake is van een (naderende) stikstofoverbelasting, dan is de hoogste toename op een hexagoon met wel een (naderende) stikstofoverbelasting tussen haakjes aangegeven.

Resultaten  
per  
habitattype  
(mol/ha/j)

## Weerter- en Budelerbergen &amp; Ringselven

Habitattype	Hoogste bijdrage *	Ontwikkelings- ruimte beschikbaar?
Lg13 Bos van arme zandgronden	0,09	
H4030 Droge heiden	0,07	
ZGHg1Do Hoogveenbossen	0,06	



 Ontwikkelingsruimte beschikbaar Geen ontwikkelingsruimte beschikbaar

\* Als de hoogste depositietoename plaatsvindt op een hexagoon waar géén sprake is van een (naderende) stikstofoverbelasting, dan is de hoogste toename op een hexagoon met wel een (naderende) stikstofoverbelasting tussen haakjes aangegeven.

Emissie  
(per bron)  
Beoogde situatie



Naam Afzuigkanaal  
Locatie (X,Y) 174210, 357327  
Uitstoothoogte 6,1 m  
Warmteinhoud 0,000 MW  
NH3 75,64 kg/j

Dier	RAV code	Omschrijving	Aantal dieren	Stof	Emissiefactor (kg/dier/j)	Emissie
	AFW	honden	40	NH3	1,266	50,64 kg/j
	AFW	Katten	100	NH3	0,250	25,00 kg/j

## Disclaimer

De initiatiefnemer is zelf verantwoordelijk voor de kwaliteit van de projectinvoer en de aanvraag wordt getoetst door het bevoegd gezag. De eigenaar van AERIUS aanvaardt geen aansprakelijkheid voor de inhoud van de door de gebruiker aangeboden informatie. AERIUS is een geregistreerd handelsmerk in Europa. Alle rechten die niet expliciet worden verleend, zijn voorbehouden.

## Rekenbasis

Deze berekening is tot stand gekomen op basis van:

AERIUS            versie 2016L\_20171215\_64190d2d2b

Database        versie 2016L\_20170828\_c3f058foof

Voor meer informatie over de gebruikte methodiek en data zie:

<https://www.aerius.nl/nl/factsheets/uitleg>