

Dit document bevat rekenresultaten van AERIUS Calculator. Het betreft de hoogst berekende stikstofbijdragen per stikstofgevoelig Natura 2000-gebied, op basis van rekenpunten die overlappen met habitattypen en/of leefgebieden die aangewezen zijn in het kader van de Wet natuurbescherming, gekoppeld aan een aangewezen soort, of nog onbekend maar mogelijk wel relevant.

De berekening op basis van stikstofemissies gaat uit van de componenten ammoniak (NH₃) en/of stikstofoxide (NO_x).

Wilt u verder rekenen of gegevens wijzigen? Importeer de pdf dan in Calculator. Voor meer toelichting verwijzen wij u naar de website www.aerius.nl.

Berekening huidig gebruik en toekomstig gebruik

- ▶ Kenmerken
- ▶ Samenvatting emissies
- ▶ Depositieresultaten
- ▶ Gedetailleerde emissiegegevens

Verdere toelichting over deze PDF kunt u vinden in een bijbehorende leeswijzer. Deze leeswijzer en overige documentatie is te raadplegen via:
<https://www.aerius.nl/handleidingen-en-leeswijzers>.

AERIUS CALCULATOR

Contact

Rechtspersoon	Inrichtingslocatie
Econsultancy	Burgemeester Henssingel, 6301 Valkenburg

Activiteit

Omschrijving	AERIUS kenmerk	
Uitbreiding en renovatie Valkenheim	RkzQEJRPcqoT	
Datum berekening	Rekenjaar	Rekenconfiguratie
03 februari 2020, 08:44	2020	Berekend voor natuurgebieden

Totale emissie

	Situatie 1	Situatie 2	Vershil
NOx	68,11 kg/j	23,91 kg/j	-44,21 kg/j
NH ₃	< 1 kg/j	< 1 kg/j	< 1 kg/j

Resultaten

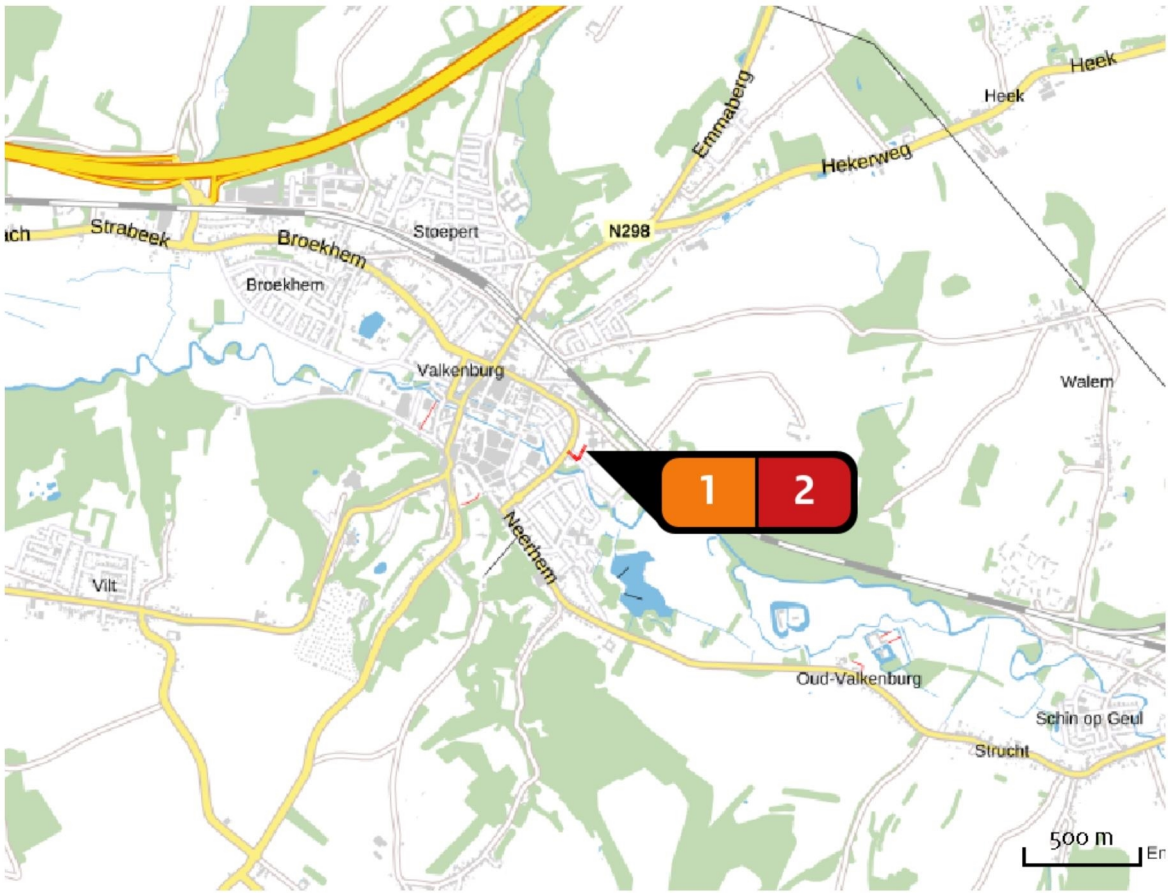
Hectare met
hoogste verschil
(mol/ha/jr)

Natuurgebied
Uw berekening heeft geen verschillen opgeleverd boven 0,00 mol/ha/jr.



Toelichting

verschilberekening tussen huidig gebruik en beoogd toekomstig gebruik.

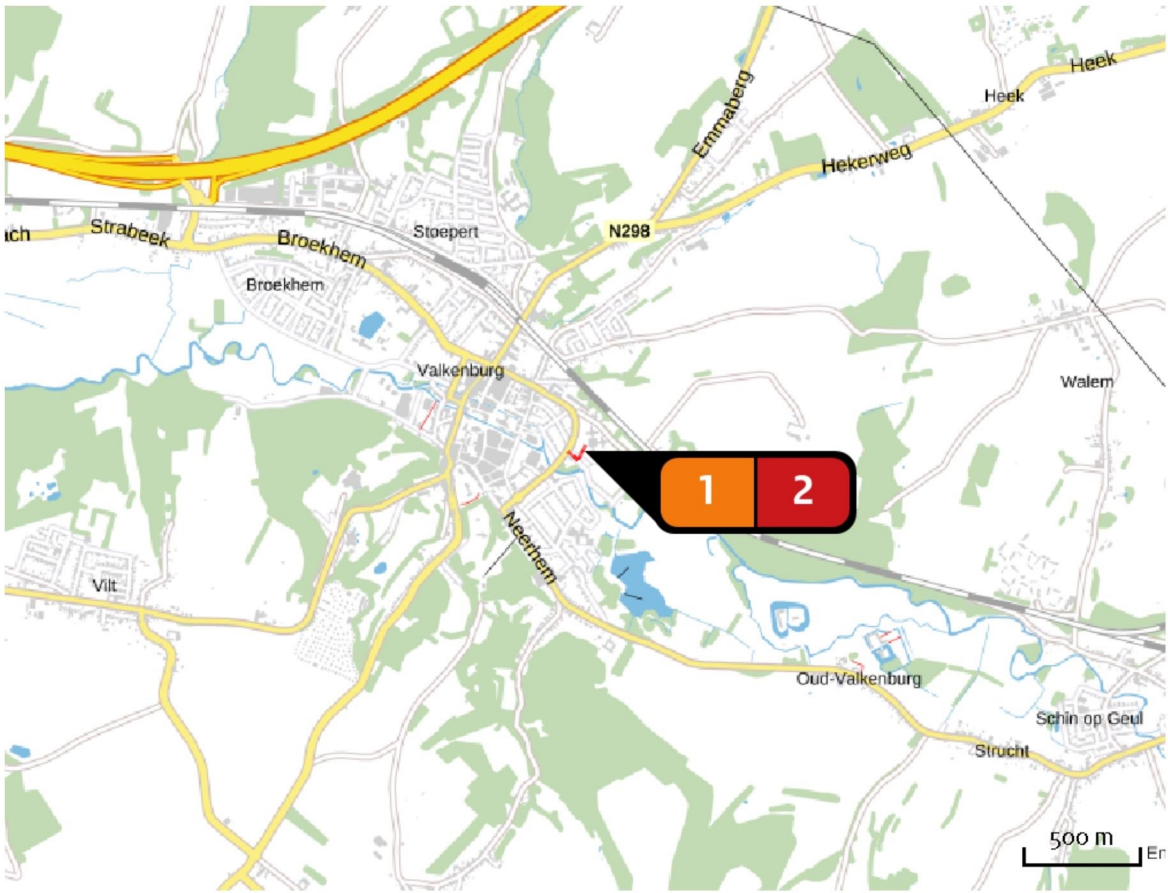
Locatie
huidig gebruik



Emissie
huidig gebruik

Bron Sector		Emissie NH ₃	Emissie NO _x
1	 gasverbruik Wonen en Werken Woningen	-	65,90 kg/j
2	 wegverkeer Wegverkeer Binnen bebouwde kom	< 1 kg/j	2,21 kg/j

Locatie
toekomstig
gebruik



Emissie
toekomstig
gebruik

Bron Sector		Emissie NH ₃	Emissie NO _x
1	gasverbruik Wonen en Werken Woningen	-	21,20 kg/j
2	wegverkeer Wegverkeer Binnen bebouwde kom	< 1 kg/j	2,71 kg/j

Resultaten
stikstof
gevoelige
Natura 2000
gebieden
(mol/ha/j)

Natuurgebied	Hectare met hoogste verschil			Verskil op (bijna) overbelaste hexagonen*
	Situatie 1	Situatie 2	Vershil	
Geuldal	0,01	0,00	0,00	
Geleenbeekdal	0,01	0,00	0,00	

* Als de hoogste depositietoename plaatsvindt op een hexagoon waar géén sprake is van een (naderende) stikstofoverbelasting, dan is de hoogste toename op een hexagoon met wel een (naderende) stikstofoverbelasting in deze kolom weergegeven.

Resultaten
per
habitatype
(mol/ha/j)

voor de 10
stikstofgevoelige
Natura 2000-
gebieden met het
hoogste resultaat

Geuldal

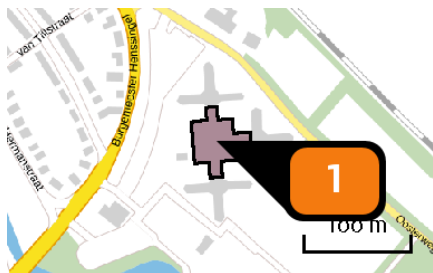
Habitatype	Hectare met hoogste verschil		Verskil	Verskil op (bijna) overbelaste hexagonen*
	Situatie 1	Situatie 2		
H9160B Eiken-haagbeukenbossen (heuvelland)	0,01	0,00	0,00	
H6210 Kalkgraslanden	0,01	0,00	0,00	
H7220 Kalktufbronnen	0,01	0,00	0,00	
H91EoC Vochtige alluviale bossen (beekbegeleidende bossen)	0,01	0,00	0,00	
H9120 Beuken-eikenbossen met hulst	0,01	0,00	0,00	
H7230 Kalkmoerassen	0,01	0,00	0,00	
H6430C Ruigten en zomen (droge bosranden)	0,01	0,00	- 0,01	
H6110 Pionierbegroeiingen op rotsbodem	0,01	0,00	- 0,01	
H6510A Glanshaver- en vossenstaarthooilanden (glanshaver)	0,01	0,00	- 0,01	

Geleenbeekdal

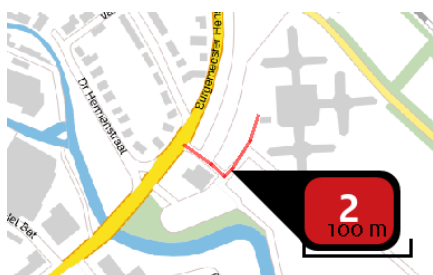
Habitatype	Hectare met hoogste verschil		Verskil	Verskil op (bijna) overbelaste hexagonen*
	Situatie 1	Situatie 2		
H9120 Beuken-eikenbossen met hulst	0,01	0,00	0,00	
ZGH91EoC Vochtige alluviale bossen (beekbegeleidende bossen)	0,01	0,00	0,00	

* Als de hoogste depositietoename plaatsvindt op een hexagoon waar géén sprake is van een (naderende) stikstofoverbelasting, dan is de hoogste toename op een hexagoon met wel een (naderende) stikstofoverbelasting in deze kolom weergegeven.

Emissie
(per bron)
huidig gebruik



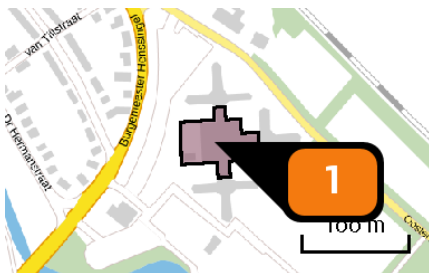
Naam gasverbruik
Locatie (X,Y) 186783, 319423
Uitstoothoogte 3,0 m
Oppervlakte 0,2 ha
Spreiding 0,5 m
Warmteinhoud 0,000 MW
Temporele variatie Continue emissie
NOx 65,90 kg/j



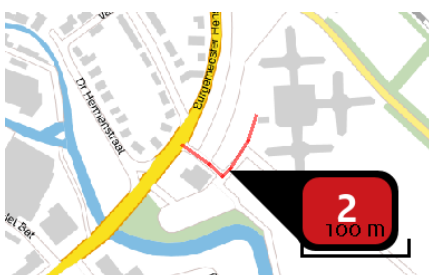
Naam wegverkeer
Locatie (X,Y) 186719, 319362
NOx 2,21 kg/j
NH3 < 1 kg/j

Soort	Voertuig	Aantal voertuigen	Stof	Emissie
Standaard	Licht verkeer	60,0 / etmaal	NOx NH3	< 1 kg/j < 1 kg/j
Standaard	Middelzwaar vrachtverkeer	4,6 / etmaal	NOx NH3	< 1 kg/j < 1 kg/j
Standaard	Zwaar vrachtverkeer	5,4 / etmaal	NOx NH3	< 1 kg/j < 1 kg/j

Emissie
(per bron)
toekomstig
gebruik



Naam **gasverbruik**
 Locatie (X,Y) **186775, 319423**
 Uitstoothoogte **3,0 m**
 Oppervlakte **0,3 ha**
 Spreiding **0,5 m**
 Warmteinhoud **0,000 MW**
 Temporele variatie **Continue emissie**
 NOx **21,20 kg/j**



Naam **wegverkeer**
 Locatie (X,Y) **186719, 319362**
 NOx **2,71 kg/j**
 NH₃ **< 1 kg/j**

Soort	Voertuig	Aantal voertuigen	Stof	Emissie
Standaard	Licht verkeer	96,0 / etmaal	NOx NH ₃	1,31 kg/j < 1 kg/j
Standaard	Middelzwaar vrachtverkeer	4,6 / etmaal	NOx NH ₃	< 1 kg/j < 1 kg/j
Standaard	Zwaar vrachtverkeer	5,4 / etmaal	NOx NH ₃	< 1 kg/j < 1 kg/j

Disclaimer

Hoewel verstrekte gegevens kunnen dienen ter onderbouwing van een vergunningaanvraag, kunnen er geen rechten aan worden ontleend. De eigenaar van AERIUS aanvaardt geen aansprakelijkheid voor de inhoud van de door de gebruiker aangeboden informatie. Bovenstaande gegevens zijn enkel bruikbaar tot er een nieuwe versie van AERIUS beschikbaar is. AERIUS is een geregistreerd handelsmerk in Europa. Alle rechten die niet expliciet worden verleend, zijn voorbehouden.

Rekenbasis

Deze berekening is tot stand gekomen op basis van:

AERIUS versie 2019A_20200113_49aab7f583

Database versie 49aab7f583

Voor meer informatie over de gebruikte methodiek en data zie:

<https://www.aerius.nl/nl/factsheets/release/aerius-calculator-2019A>