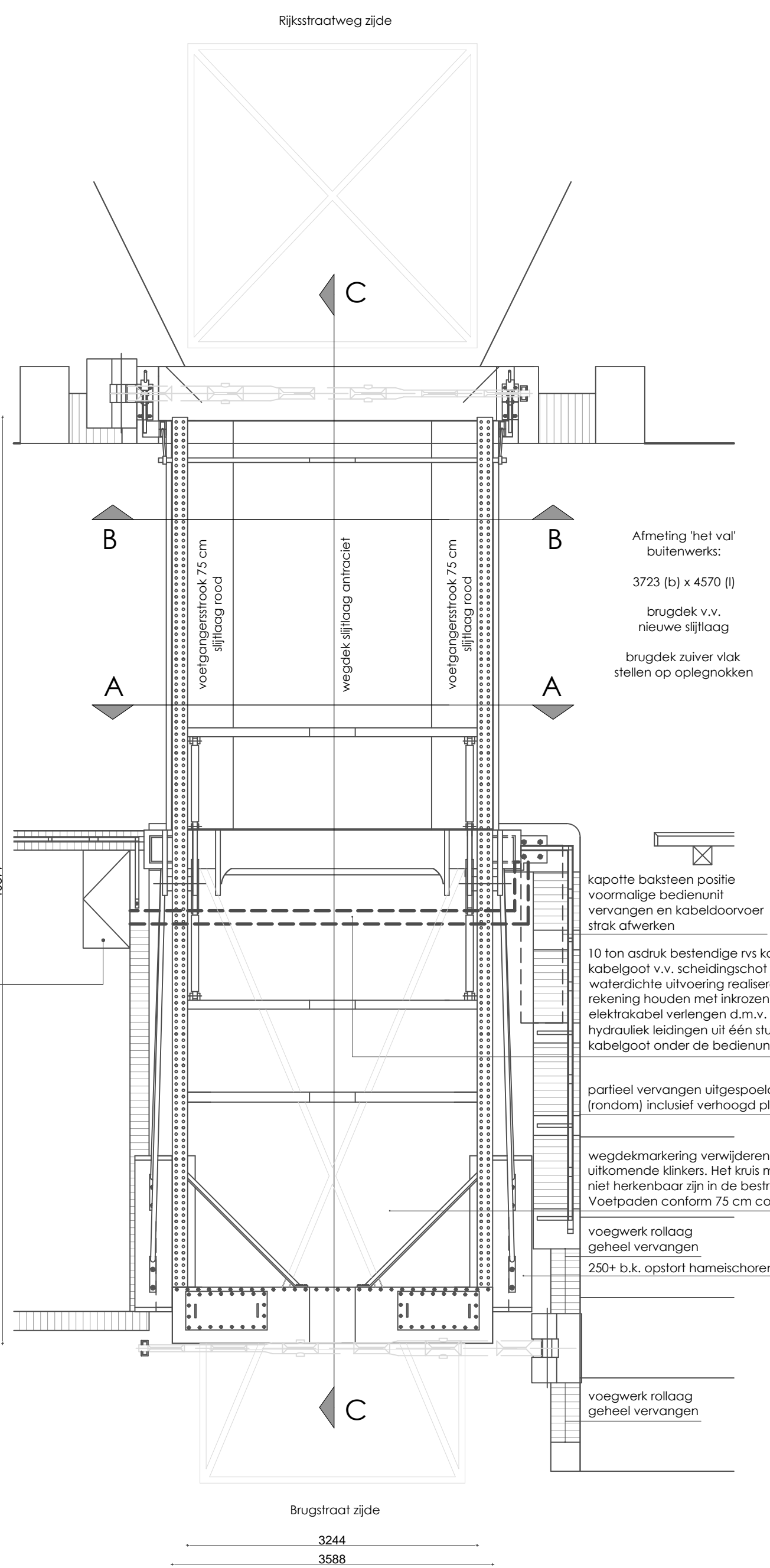
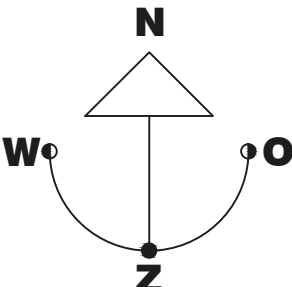
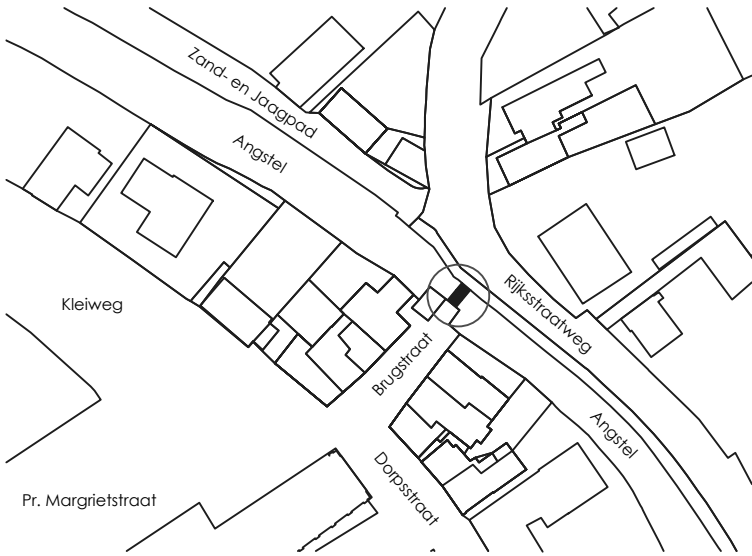


Bestaande situatie
Bovenaanzicht



Nieuwe situatie
Bovenaanzicht



kadastraal bekend
gemeente : De Ronde Venen
plaats : Baambrugge
sectie : B
nummer : 1884

Afmeting 'het val'
buitenwerks:
3723 (b) x 4570 (l)

brugdek v.v.
nieuwe slijtlaag

brugdek zuiver vlak
stellen op oplegnokken

kapotte baksteen positie
voormalige bedienunit
vervangen en kabeldoorvoer
strak afwerken

10 ton asdruk bestendige rvs kabelgoot aanbrenge
kabelgoot v.v. scheidingschot
waterdichte uitvoering realiseren
rekening houden met inkrozen in metselwerk
elektrikabel verlengen d.m.v. gietmof en kabelgoot aarden
hydrauliek leidingen uit één stuk aanbrengen (geen laswerk)
kabelgoot onder de bedienunit invoeren (geen buizen in het zicht)

partieel vervangen uitgespoeld voegwerk rollagen en metselwerk
(rondom) inclusief verhoogd plateau

wegdekmarkering verwijderen en herstraten met
uitkomende klinkers. Het kruis mag na de werkzaamheden
niet herkenbaar zijn in de bestrating.
Voetpaden conform 75 cm conform opgaaf bestraten in afwijkende kleur.

voegwerk rollaag
geheel vervangen
250+ b.k. opstort hameischoren

voegwerk rollaag
geheel vervangen

Opdrachtgever
Gemeente De Ronde Venen
Afdeling Integraal Beheer Openbare Ruimte
Croonstadlaan 111
3641 AL MIJDRECHT
Project
Dorpsbrug over de Angstfel
hoek Brugstraat-Rijksstraatweg te Baambrugge
Onderwerp
Bovenaanzicht bestaande versus nieuwe situatie

Getekend: EJB
Fase: DO
Gecontroleerd: EJB
Datum: 09-03-2017
Formaat: A2
a:
Schaal: 1:50

maatvoering in het werk controleren!

DO-03
Tekeningnummer

P1611335
Werknummer


EJB
EJB
ADVIESBUREAU VOOR BOUW EN MONUMENTENZORG
Leesonweg 8a, 6744 AL Edeveen | M +31(0)6 5271 7931
E info@ejbouwadvies.nl | I www.ejbouwadvies.nl