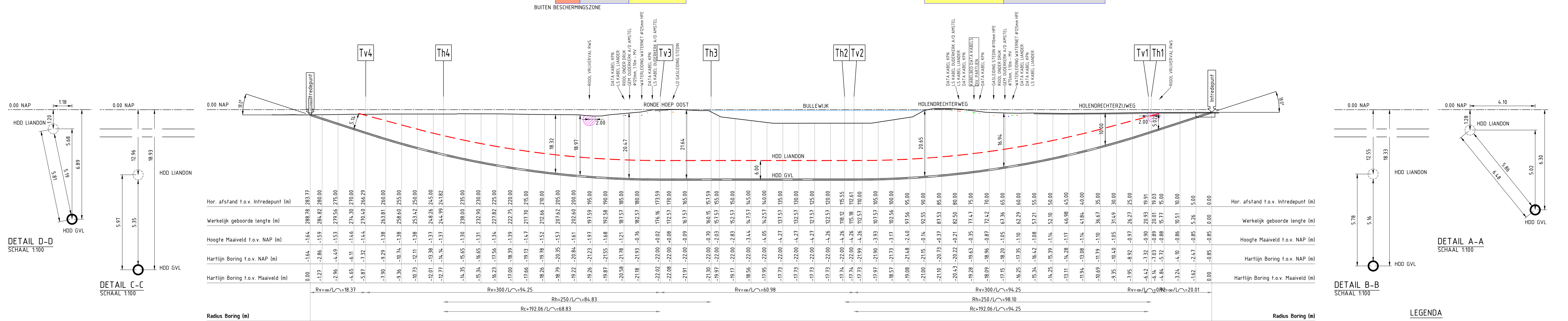
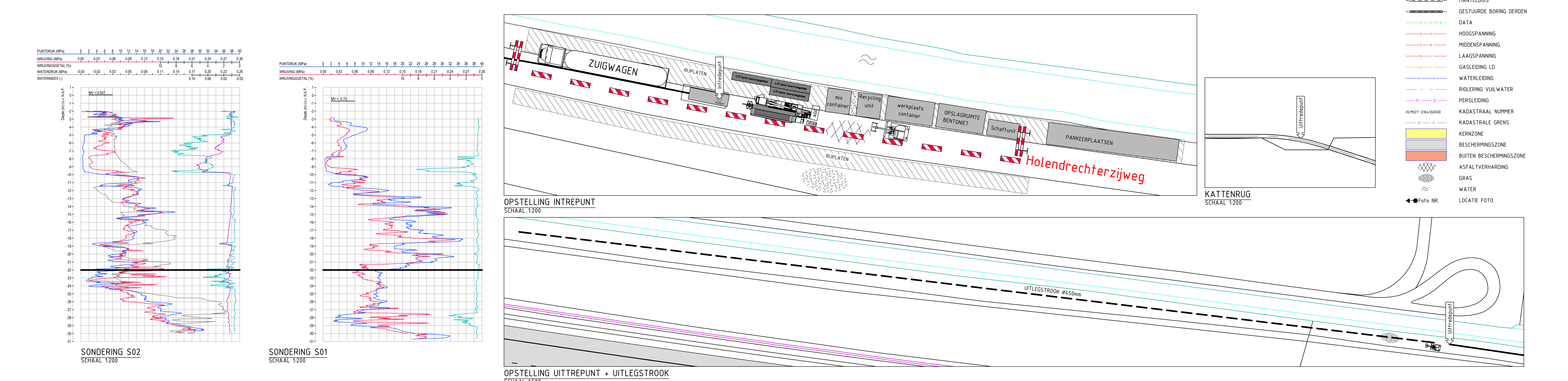


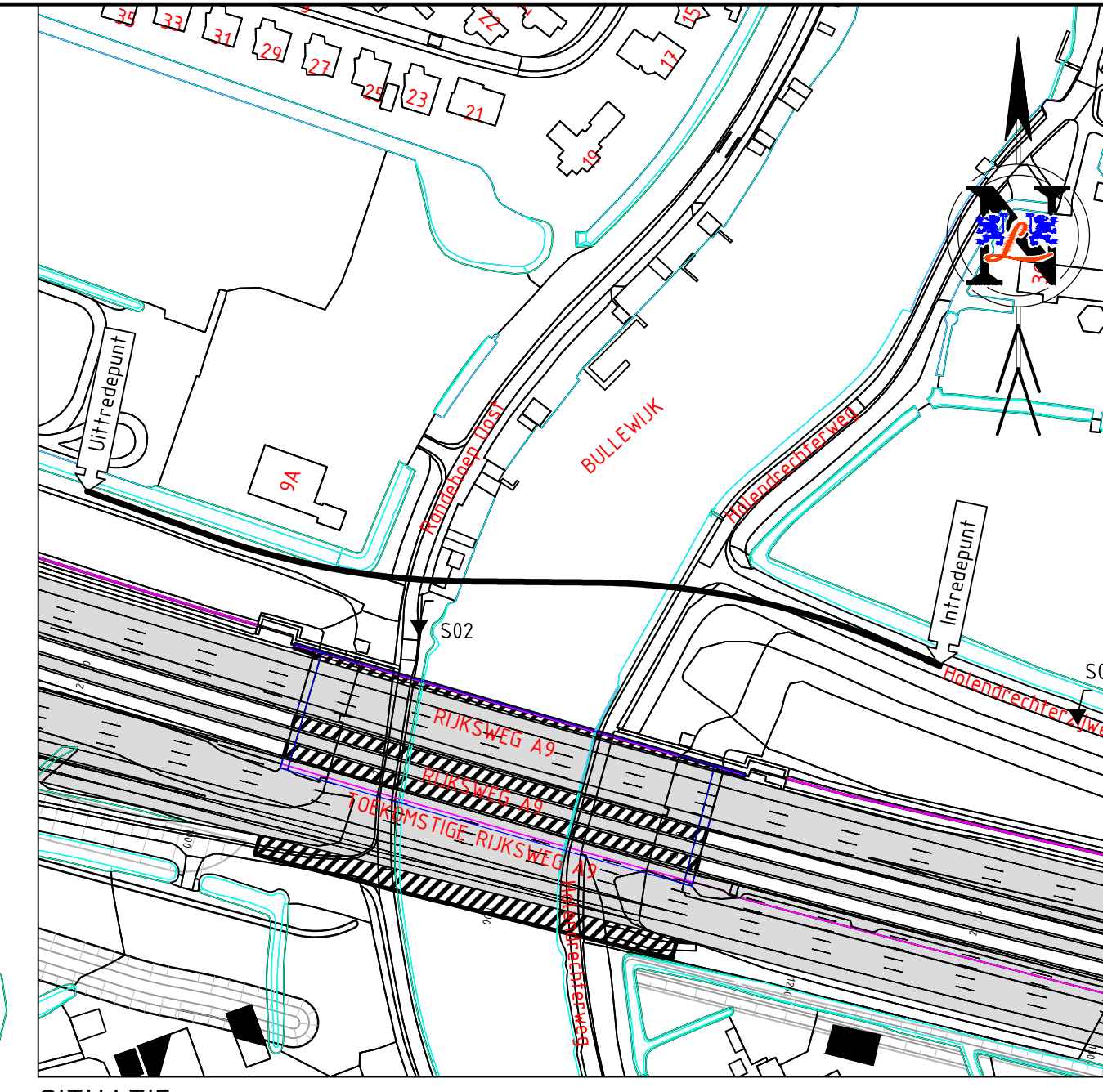
BOVENAANZICHT
SCHAAL 1:500



DETAILED
SCHAAL 1:100



DETAILED
SCHAAL 1:100



SITUATIE
SCHAAL 1:2000

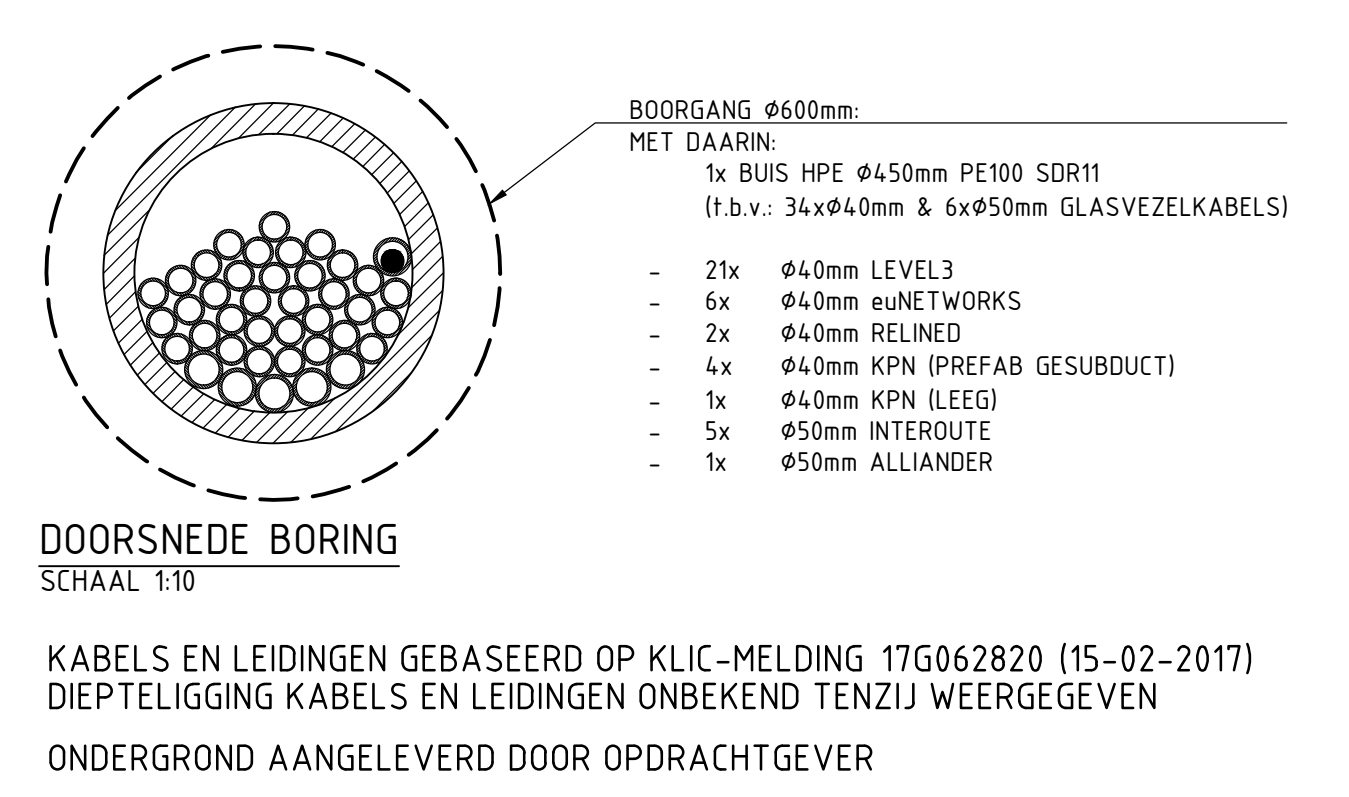


FOTO NR.3 D.D. 17-02-'17



FOTO NR.4 D.D. 17-02-'17

Tabel Tangentpunten Boring 2		
	X	Y
Intride	122997.26	477935.11
Th1	122979.69	477962.44
Tv1	122978.89	477962.73
Tv2	122886.67	477961.69
Th2	122885.73	477961.73
Th3	122843.70	477962.13
Tv3	122827.71	477962.79
Th4	122761.19	477976.97
Tv4	122738.17	477985.28
Uittride	122721.73	477991.21



DOORSNEDEN BORING
SCHAAL 1:10

Gebr. van Leeuwen Boringen B.V.
Amperweg 17, 3442 AB Woerden T +31 (0)348 44 14 99 E bestellingen@boringen.com www.boringen.com

Project: SAA - HOLLENDRECHTERZIJWEG - RONDE HOEP
VERLEGGING LEVEL 3 - eUNETWORKS - RELINED - INTERROUTE - KPN - ALLIANDER

Onderwerp: GESTUURDE BORING
LENGTE ca. 288.8m, 1xØ450mm SDR11
BULLEWUJK TE OUDERKERK AAN DEN AMSTEL

Opdrachtgever: **Adinf** ADINF BV

Verantwoordelijk: **Level(3)** **interoute** **kpn** **allander**

Bestandsnummer: T-SCH001	Gedateerd: 21-4-2017	Datum tekening: 21-4-2017	Schaal: 1:10 / 1:200 / 1:1000	Titel: VERGUNNING
Kennmerk: W. BORE	Geraad: 21-4-2017	Datum graven: 21-4-2017	Formaat: A0	Blad: 1 van 1

Tekeningnummer: TFS20001-VT02

Coördinaten: Rijdschakel (RS)