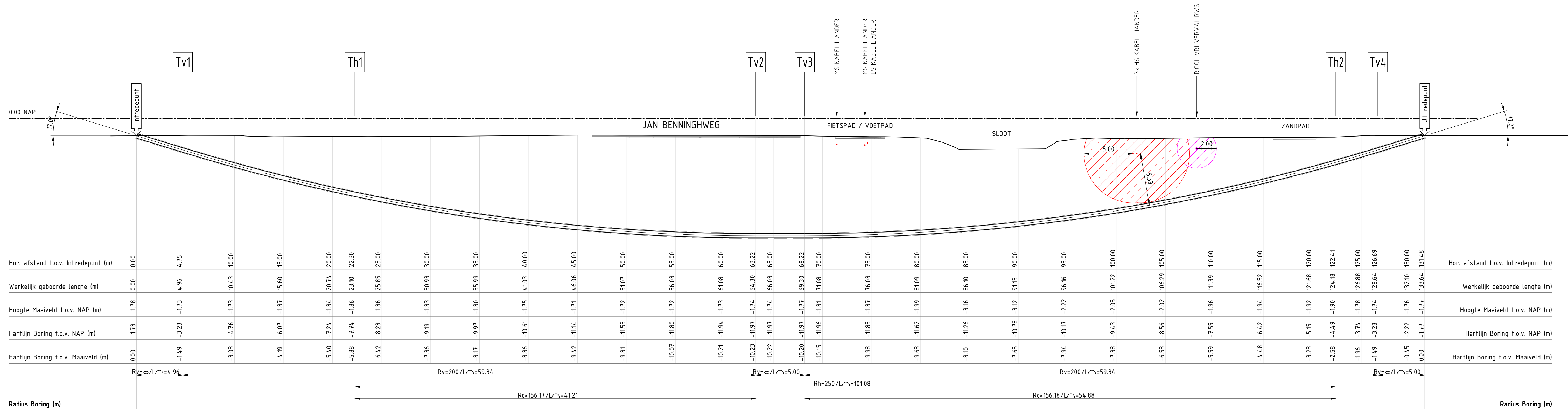
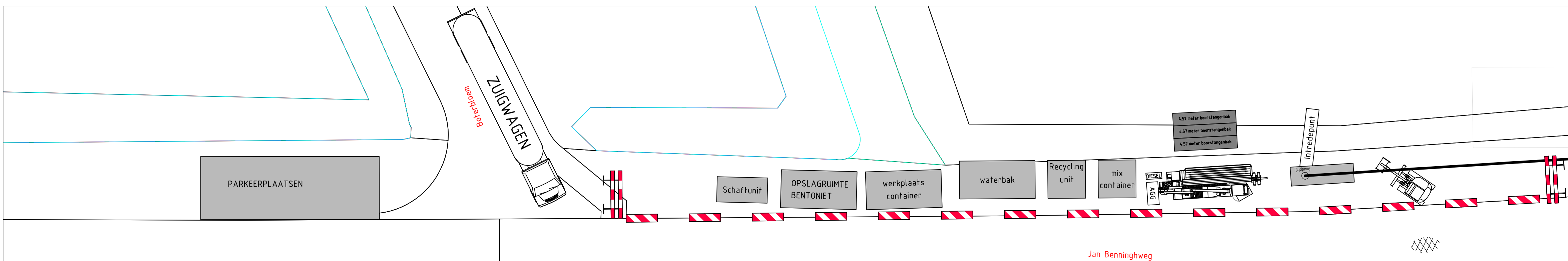


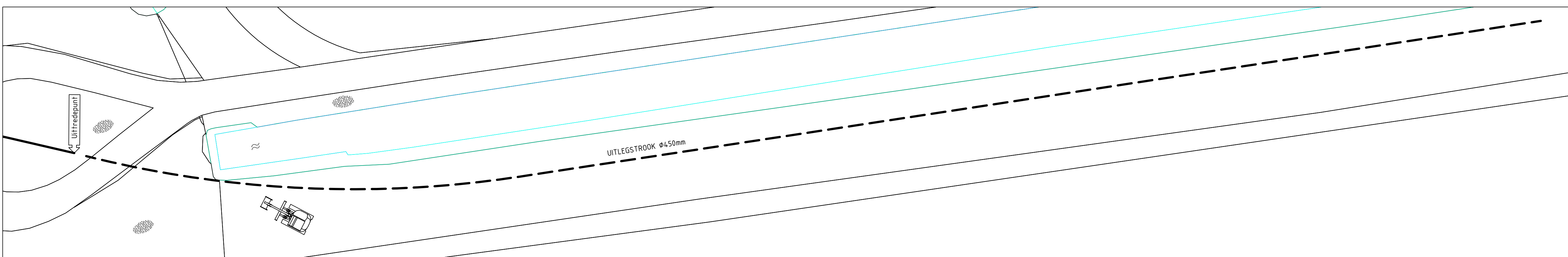
BOVENAANZICHT
SCHAAL 1:200



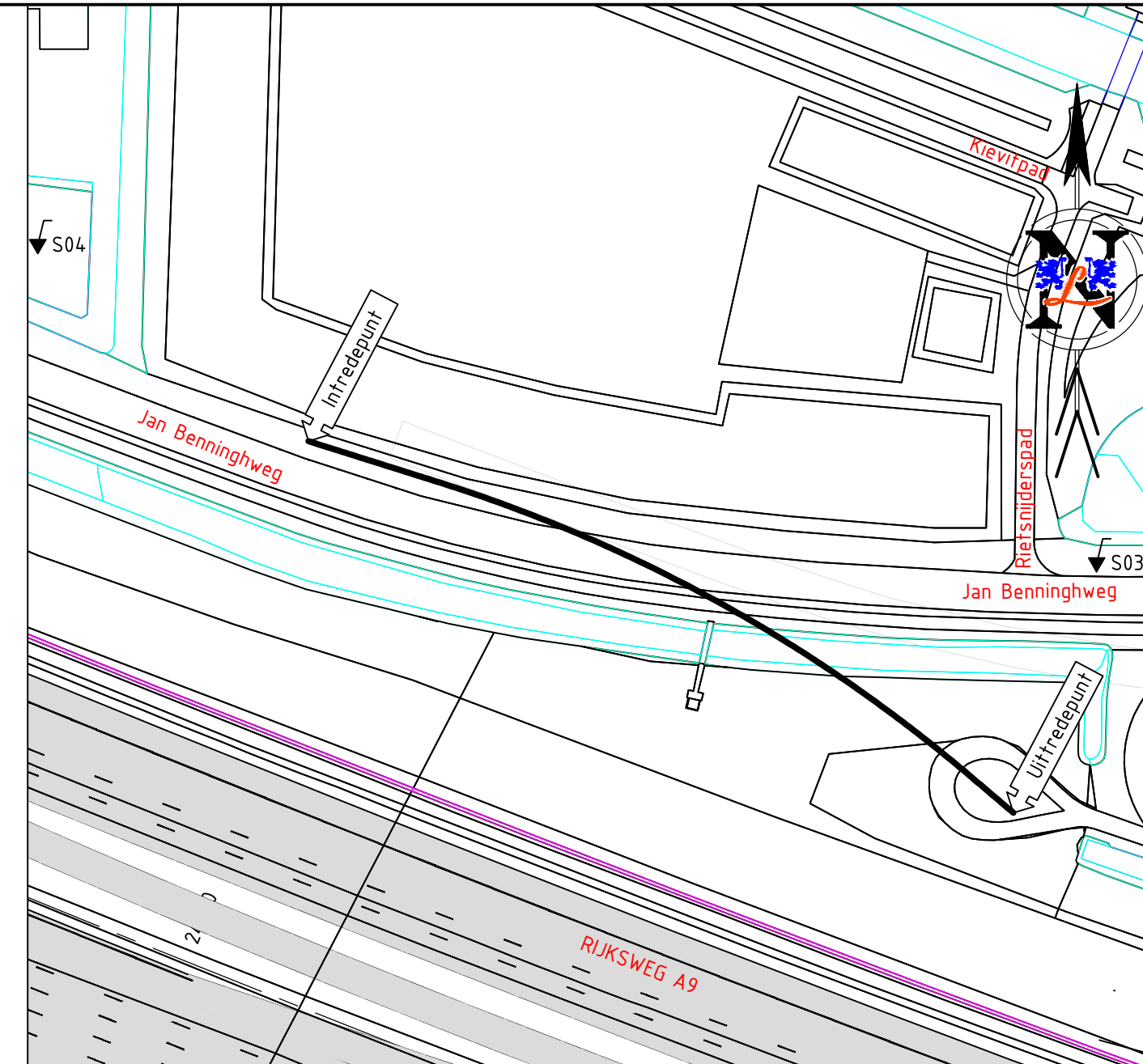
Radius Boring (m)
LENGTEPROFIEL
SCHAAL 1:200



OPSTELLING INTREPUNT
SCHAAL 1:200



OPSTELLING UITREPUNT + UITLEGSTROOK
SCHAAL 1:200



SITUATIE
SCHAAL 1:1000

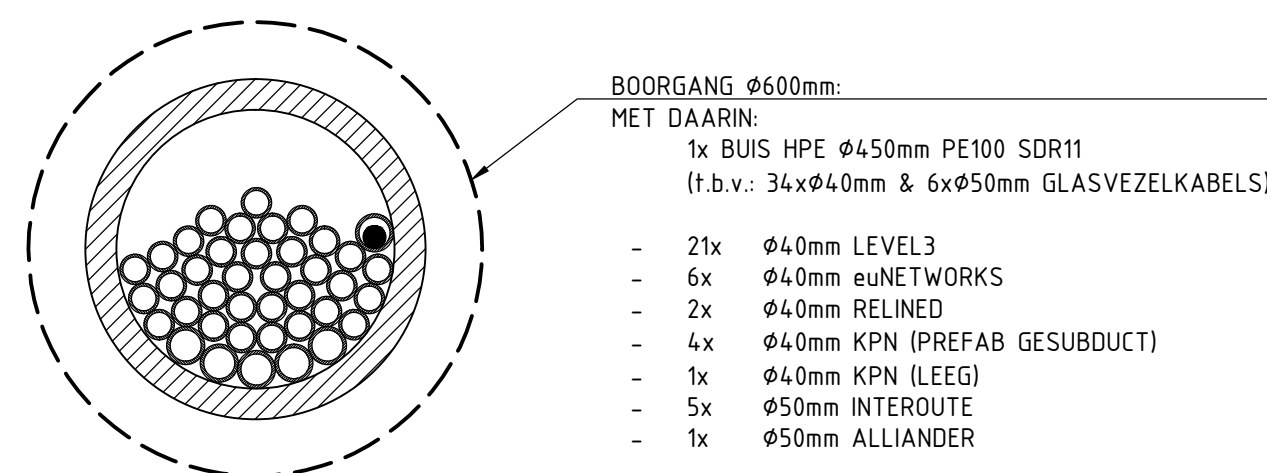


FOTO NR.1 D.D. 17-02-17



FOTO NR.2 D.D. 17-02-17

Tabel Tangentpunten Boring 1			TER CONTROLE		
Intride	X	Y	Z (NAP)	Naam	Paraaf
Tv1	122271.75	478174.41	-3.23		
Th1	122288.50	478169.13	-7.74		
Tv2	122326.34	478153.70	-11.97		
Th2	122375.50	478120.98	-6.49		
Tv4	122378.76	478118.20	-3.23		
Uittride	122382.40	478115.10	-1.77		



DOORSNEDEN BORING
SCHAAL 1:10
KABELS EN LEIDINGEN GEBASEERD OP KLIC-MELDING 17G062824 (15-02-2017)
DIEPTELIGGING KABELS EN LEIDINGEN ONBEBEID TENZIJ WEERGEGEVEN
ONDERGROND AANGELEVERD DOOR OPDRACHTGEVER

Gebr. van Leeuwen Boringen B.V.
Amperweg 17, 3442 AB Woerden T +31 (0)348 44 14 99 E bestellingen@boringen.com www.boringen.com

Project: SAA - HOLENDRECHTERZIJWEG - RONDE HOEP
Onderwerp: GESTUURDE BORING
Opdrachtgever: ADINF BV
Vergoedingsinstantie: Level(3)
Bestandsnummer: T.SCHMIDT
Gebruik: W. BOEKE
Datum: 21-4-2017

Schale: 1:10 / 1:200 / 1:1000
Formaat: A0
Blad: 1 van 1
Tabel: VERGUNNING
Tabelnummer: TFS20001-VT01

Coördinatie: Rijkswaterstaat (RS)