




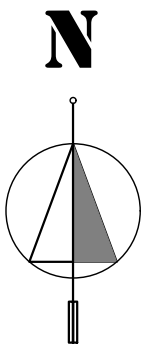
Plattegrond, schaal 1 : 100
Peil = maaiveld



Foto bestaande toestand

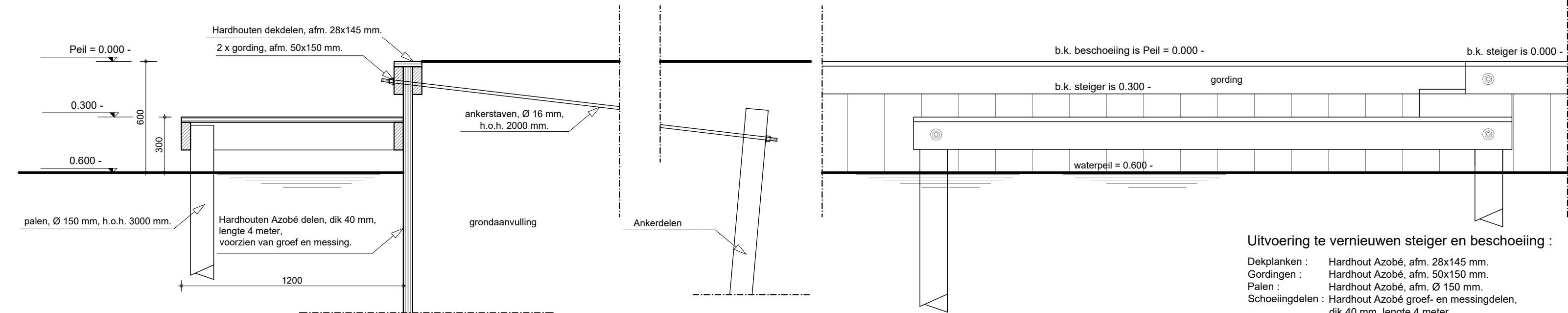


Luchtfoto locatie



KADAstrALE SITUATIE, SCHAAL 1 : 500

Kad. gemeente : Breukelen Nijenrode
Sectie : A
Nr. : 244
Adres : Straatweg 12, 3621 BN Breukelen



Principedoorsnede steiger en beschoeiing, schaal 1 : 20

Principeaanzicht steiger en beschoeiing, schaal 1 : 20

Uitvoering te vernieuwen steiger en beschoeiing :

Dekplanken : Hardhout Azobé, afm. 28x145 mm.
Gordingen : Hardhout Azobé, afm. 50x150 mm.
Palen : Hardhout Azobé, afm. Ø 150 mm.
Schoeiingdelen : Hardhout Azobé groef- en messingdelen, dik 40 mm, lengte 4 meter.
Ankerstaven : Thermische verzinkt betonstaal met aangelast schroefdraad, Ø 16 mm.
Ankerpalen : Hardhout Azobé.

OPDRACHTGEVER :

Dhr. T. Vorstman
Straatweg 12
3621 BN Breukelen



BOUW- ADVIESBUREAU KLARENBEEK
SCHEENDIJK 16 - 4, 3621 VC BREUKELN
TEL.: 0346 - 26 54 42
E-MAIL : info@pietklarenbeek.nl

PROJECT : VERNIEUWEN BESCHOEIING + VERNIEUWEN STEIGER
TE BREUKELN
ONDERDEEL : BESTEKTEKENING
SCHAAL : 1 : 500 - 100 - 20
MEDEWERKER : PWK
DATUM : 26-09-2017
TEKENING Nr. : ADV-17/1530

Wijziging : Diversen, d.d. 28-09-2017