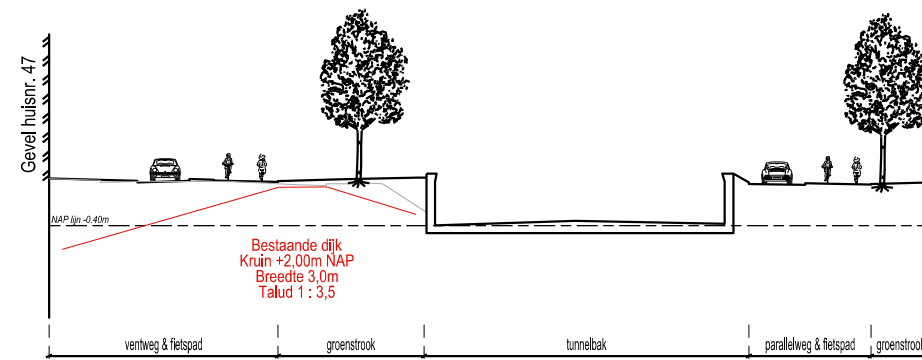
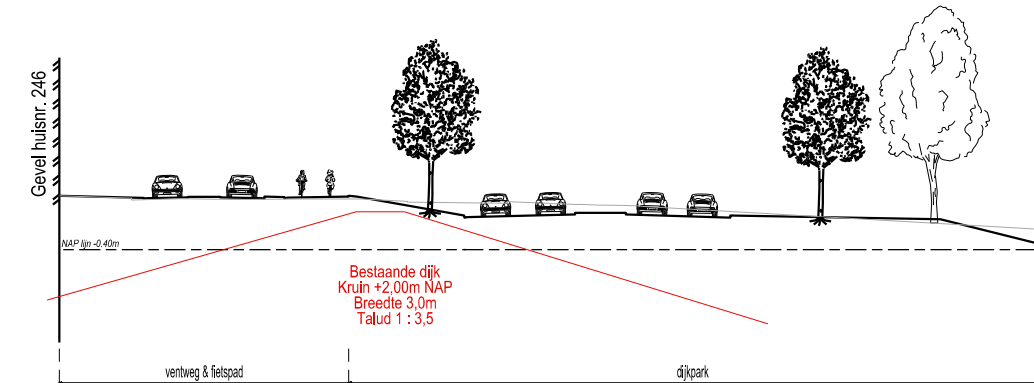


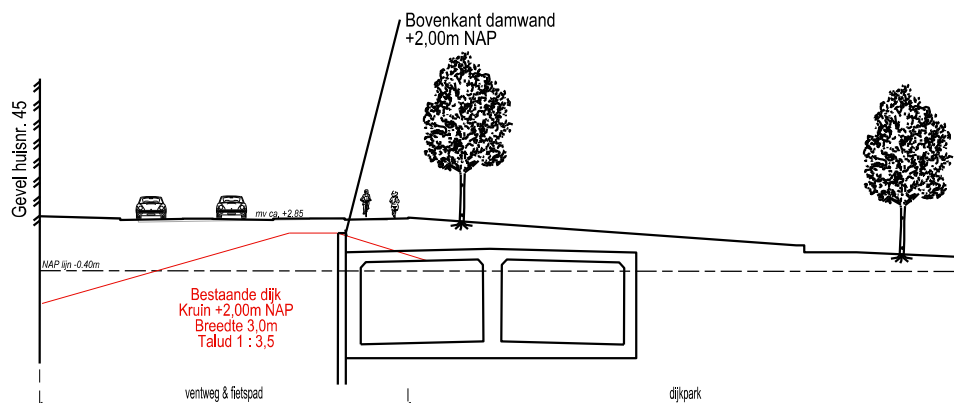
1. Dwarsprofiel t.h.v. Tasmanstraat huisnr. 293



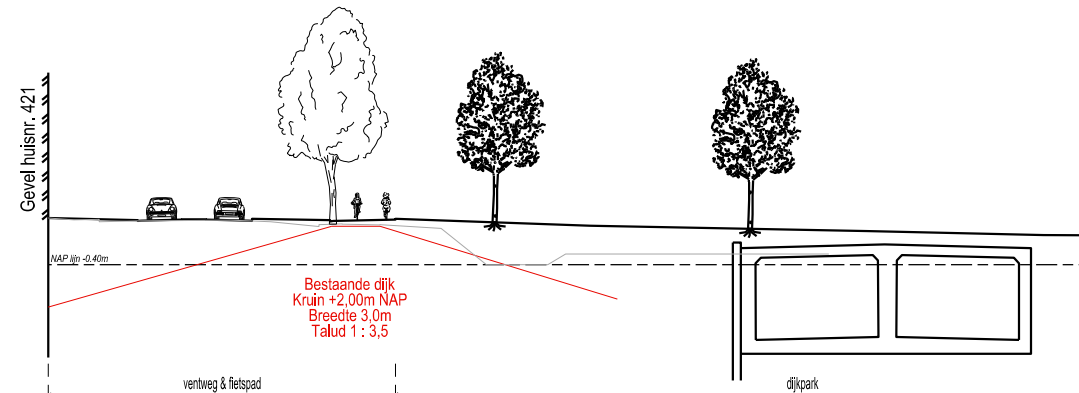
5. Dwarsprofiel t.h.v. Tasmanstraat huisnr. 47



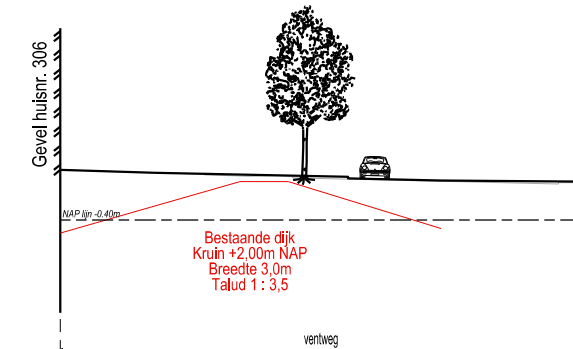
9. Dwarsprofiel t.h.v. Spaarndammerdijk huisnr. 246



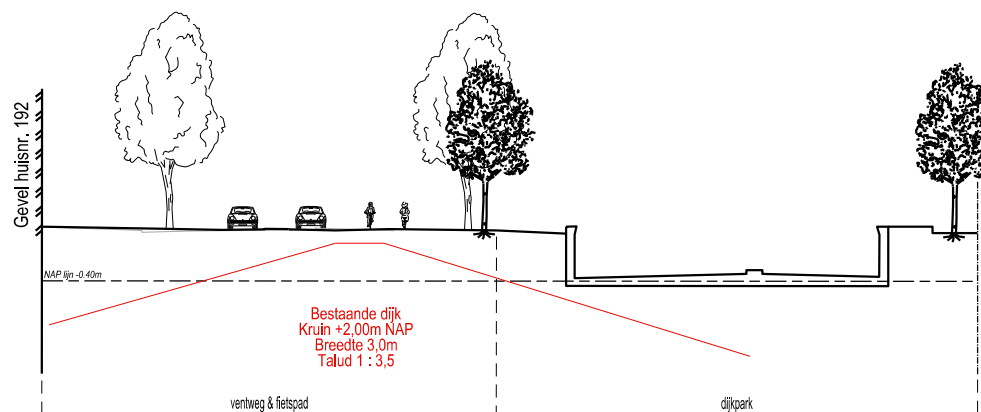
2. Dwarsprofiel t.h.v. Spaarndammerdijk huisnr. 45



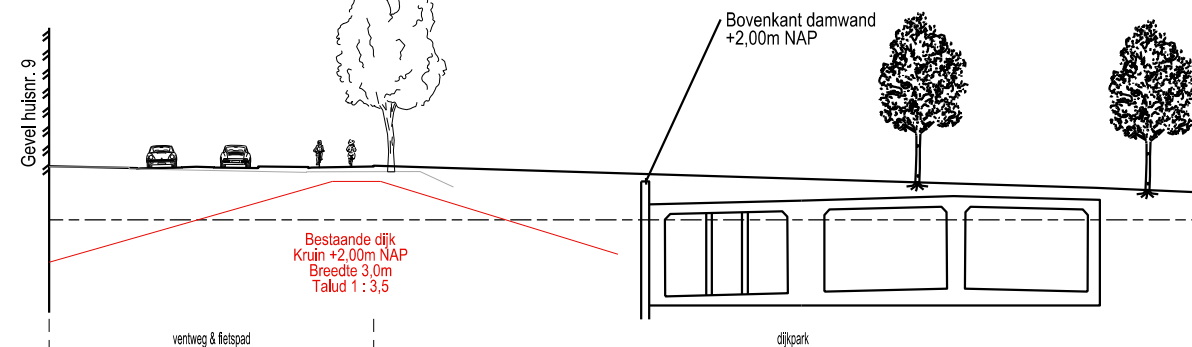
6. Dwarsprofiel t.h.v. Tasmanstraat huisnr. 421



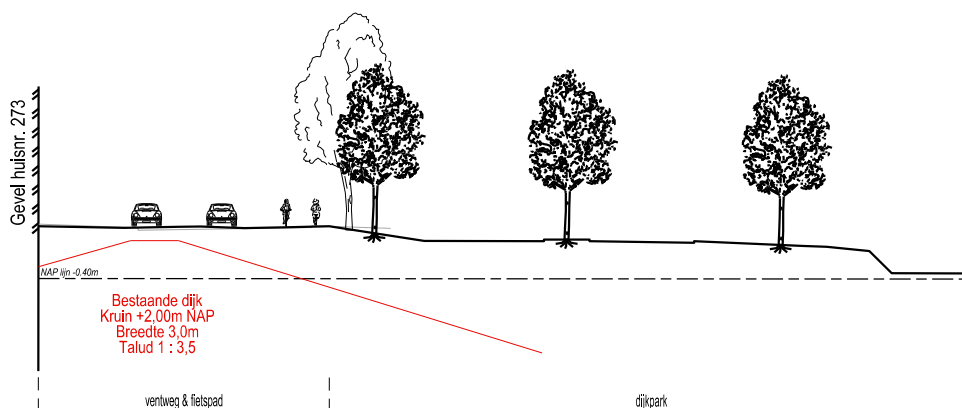
10. Dwarsprofiel t.h.v. Spaarndammerdijk huisnr. 306



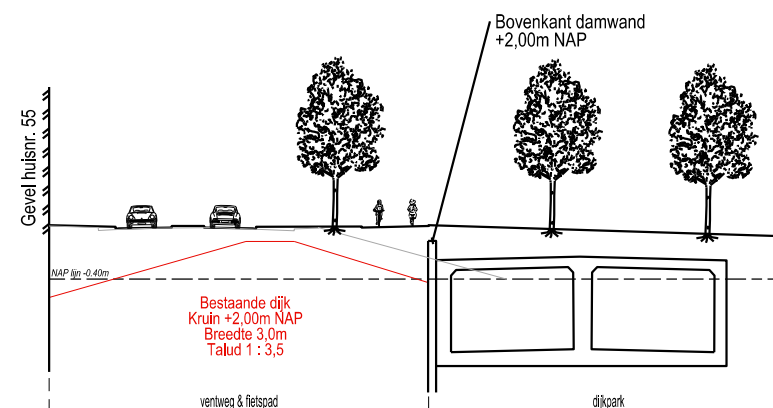
3. Dwarsprofiel t.h.v. Spaarndammerdijk huisnr. 192



7. Dwarsprofiel t.h.v. Tasmanstraat huisnr. 9



4. Dwarsprofiel t.h.v. Spaarndammerdijk huisnr. 273



8. Dwarsprofiel t.h.v. Spaarndammerdijk huisnr. 55



Bestaande boom



Nieuwe boom

Opdrachtgever:	<div><div></div><div>Gemeente Amsterdam</div><div></div><div>Grond en Ontwikkeling</div><div></div><div>Project Houthaven</div></div>	Behoort bij	-
		Projectnummer	2014-0084-000
		Datum	09-12-2016
Project:	Herinrichting Spaarndammerdijk en Tasmanstraat	Getekend	Wvu / PNM
		Controle	-
		Schaal	nvt
Onderwerp:	Nieuwe situatie T.b.v. watervergunning voor nieuw te planten bomen	Formaat	A3
		Blad	3 van 3
		Tekeningnummer	2014-0084-03a