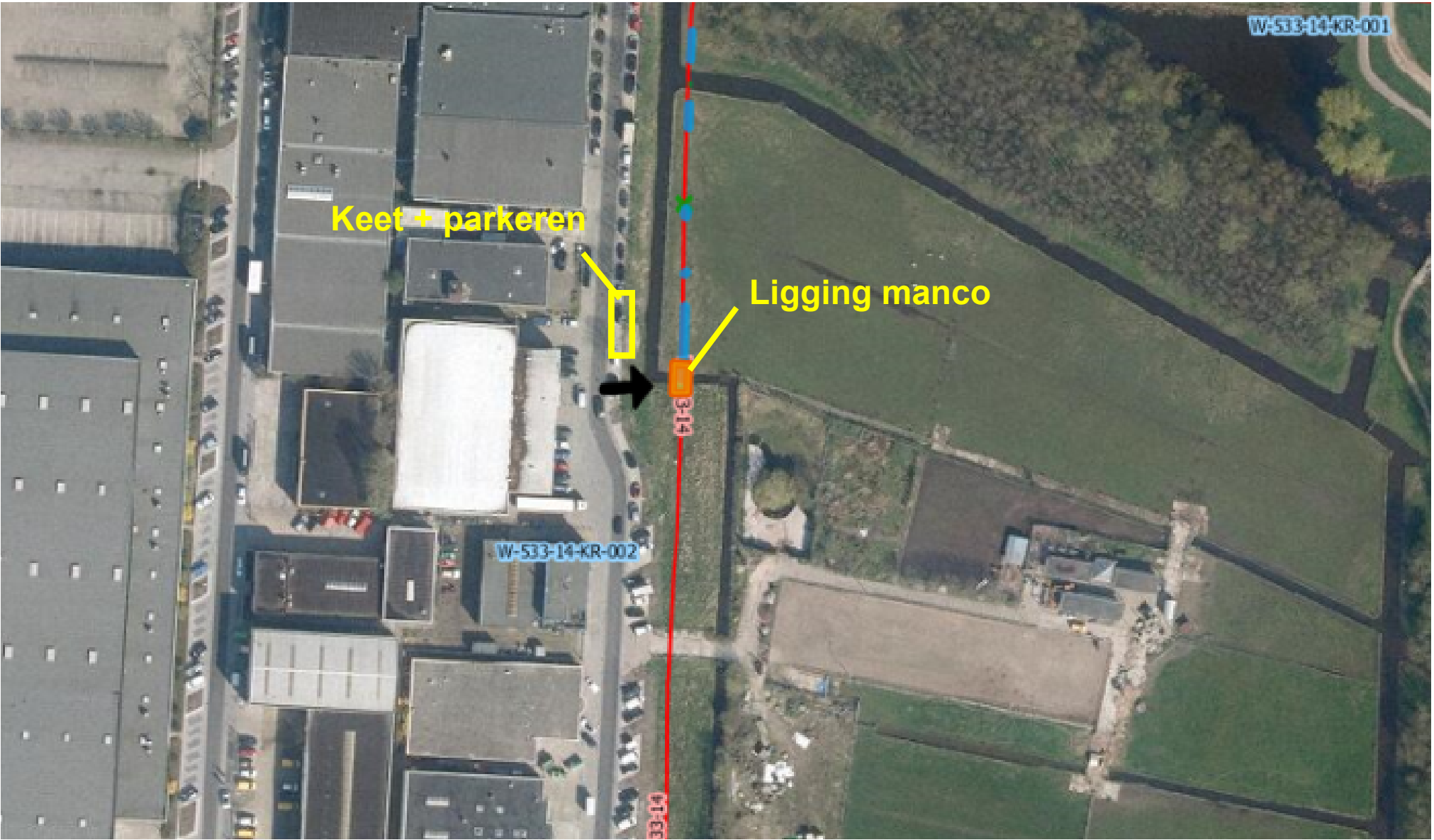
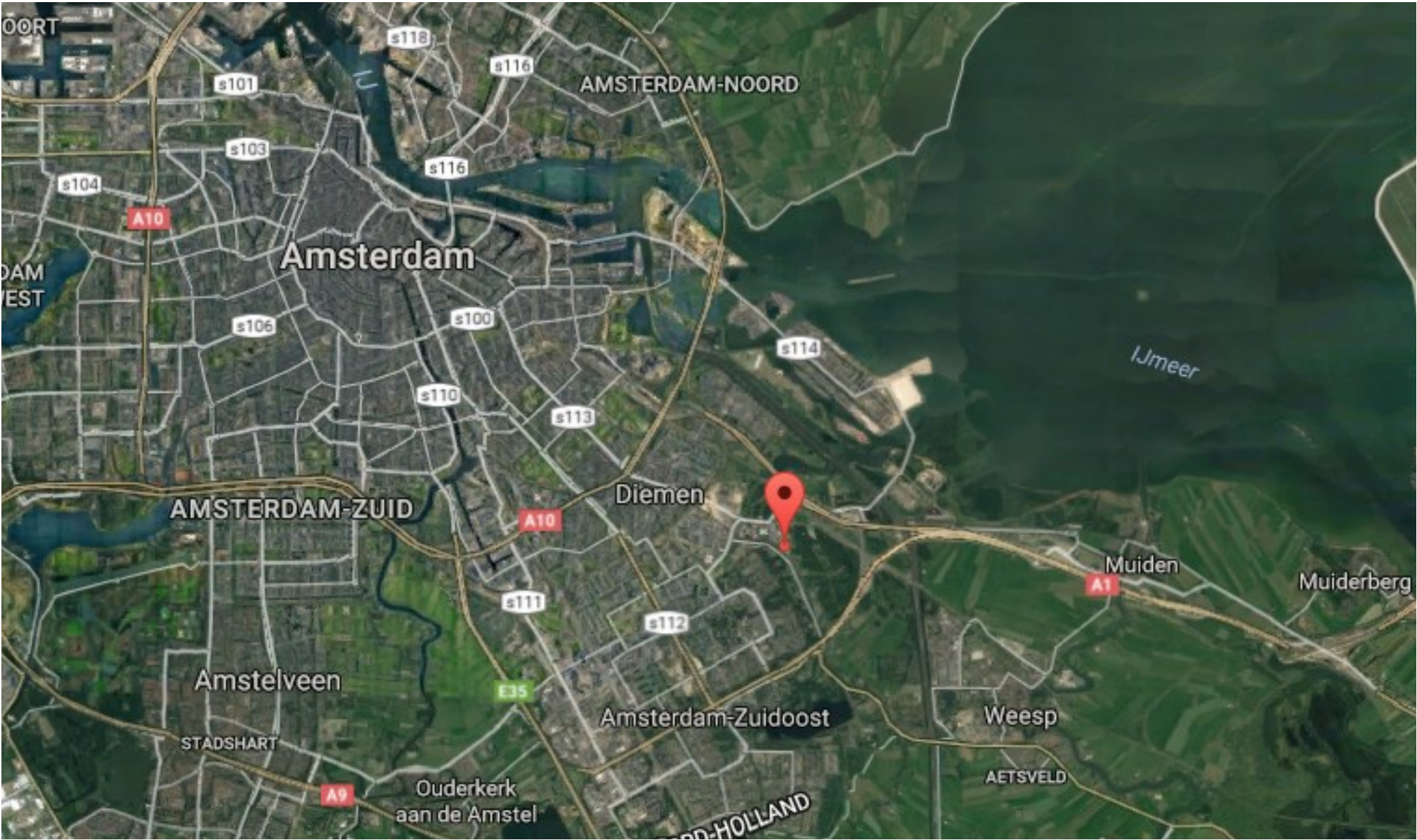


Ligging manco (bron bing maps)



Plan van aanpak

Plan van aanpak KDM 1703001493

W-533-14-KR-002

Diemen, Stammershove thv nr. 5

* Maatregel: Aanbrengen houten overkluizing

- Terrein: Grasperceel

- Ligging: in sloot

Uitvoering:

-Verwijderen begroeiing/struiken;

-Plaatsen slootschotten;

-Droogpompen werkgedeelte;

-Aanbrengen houten overkluizing;

-Herstellen, afwerken en inzaaien van talud/maaiveld;

-Verwijderen slootschotten.

* Inzet materieel:

. Graafmachine;

. Slootschotten;

. Pomp;

. Mobiele schaftkeet;

. Rijplatenauto.

* Uitvoeringsduur: ca. 2-3 dagen

* Uitvoeringsperiode: medio 2017 (in nader overleg met grondeigenaar af te stemmen).

* Verkeersmaatregelen: zie verkeersplan

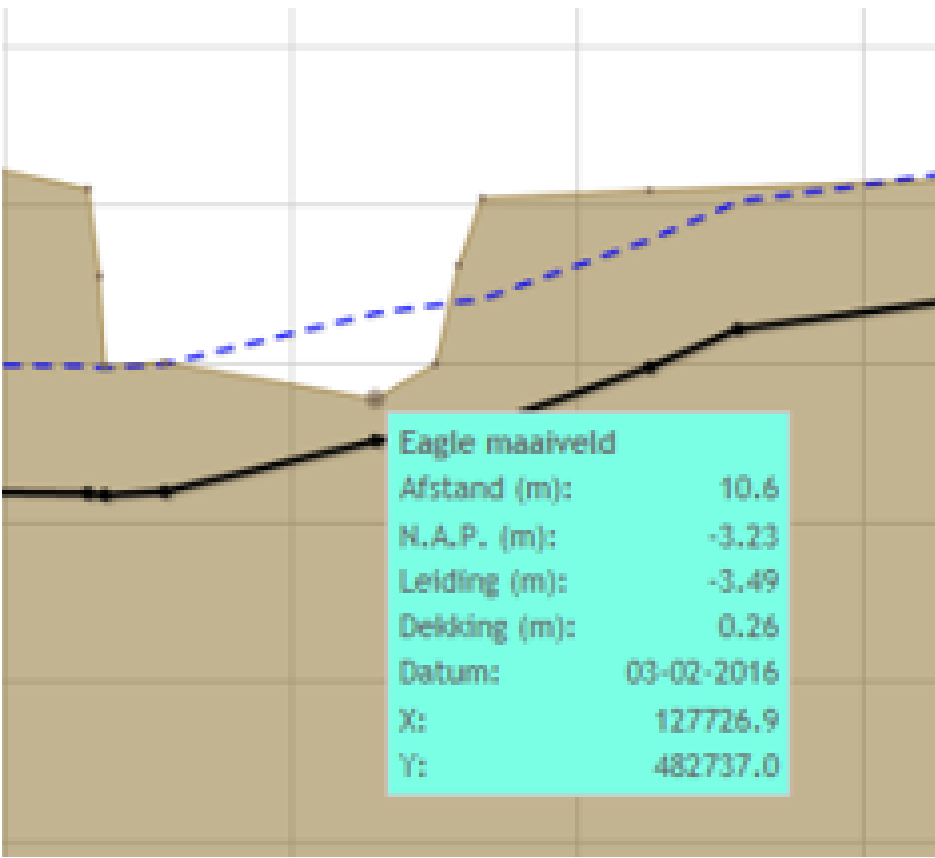
Foto's



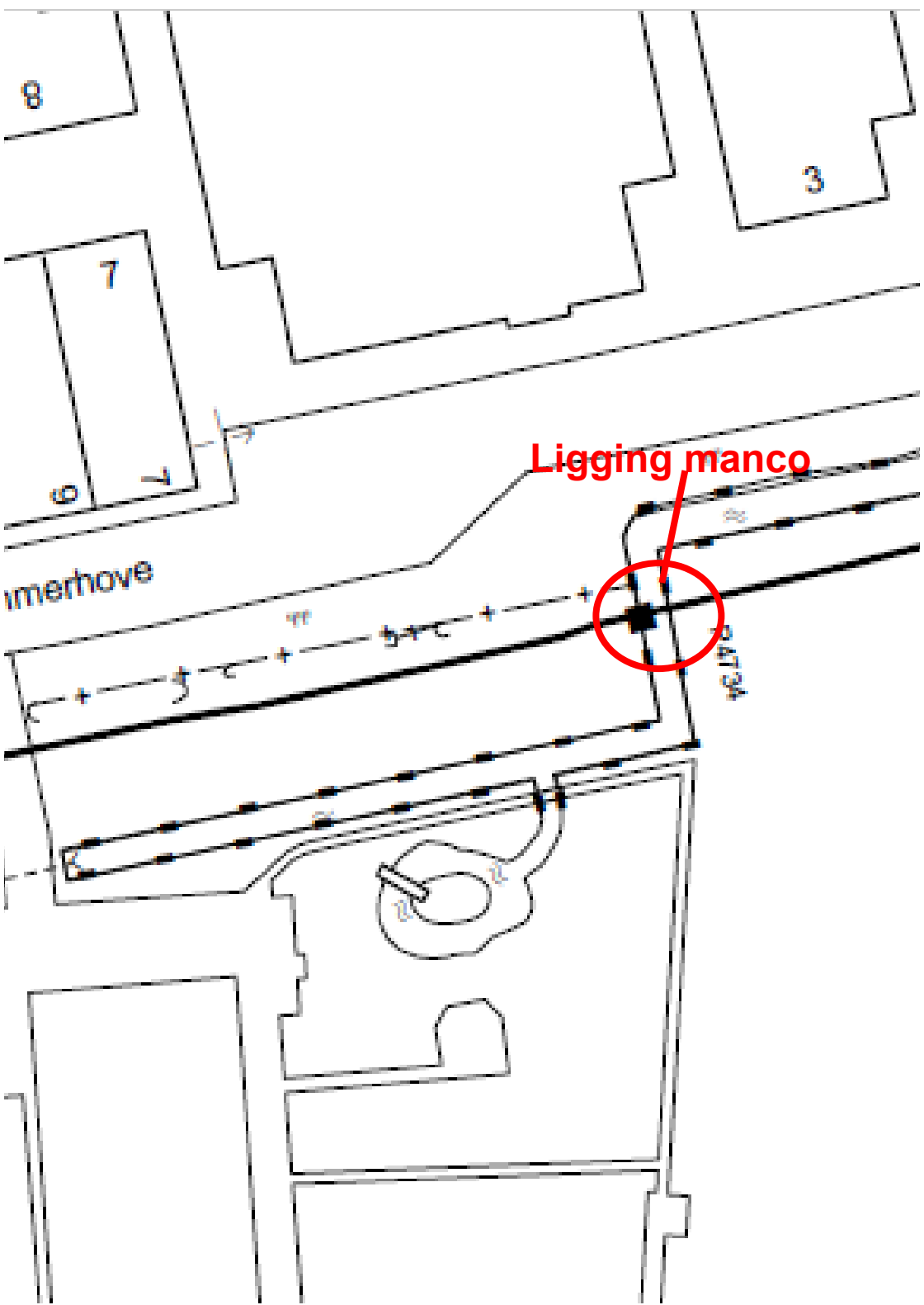
Foto toegang vanaf Stammershove



Dwarsprofiel



Routekaart met ligging manco



Opdrachtgever

Gasunie N.V.

Project

Manco 1703001493 te Diemen

Onderdeel

Plan van aanpak

Tekeningnummer:

1493-OA-1-A

Schaal:

nvt

Formaat:

A3

Sheet

1

van

1

Status

1

Concept

Datum revisie A (origineel):

21-06-2017

Plotdatum tekening:

21-06-2017

Besteknummer:

Getekend door:

AJS

Gecontroleerd:

HB

Het copyright van deze tekening behoort toe aan:

oosterhof holman
MILIEUTECHNIEK BV

Infra
Milieutechniek
Beton- en waterbouw
Groen

GRUPEKERK
Kievitsweg 13
Postbus 6
9843 ZG Grijskerk

t. (0594) 28 01 23
f. (0594) 21 28 83
info@oosterhofholman.nl
www.oosterhofholman.nl