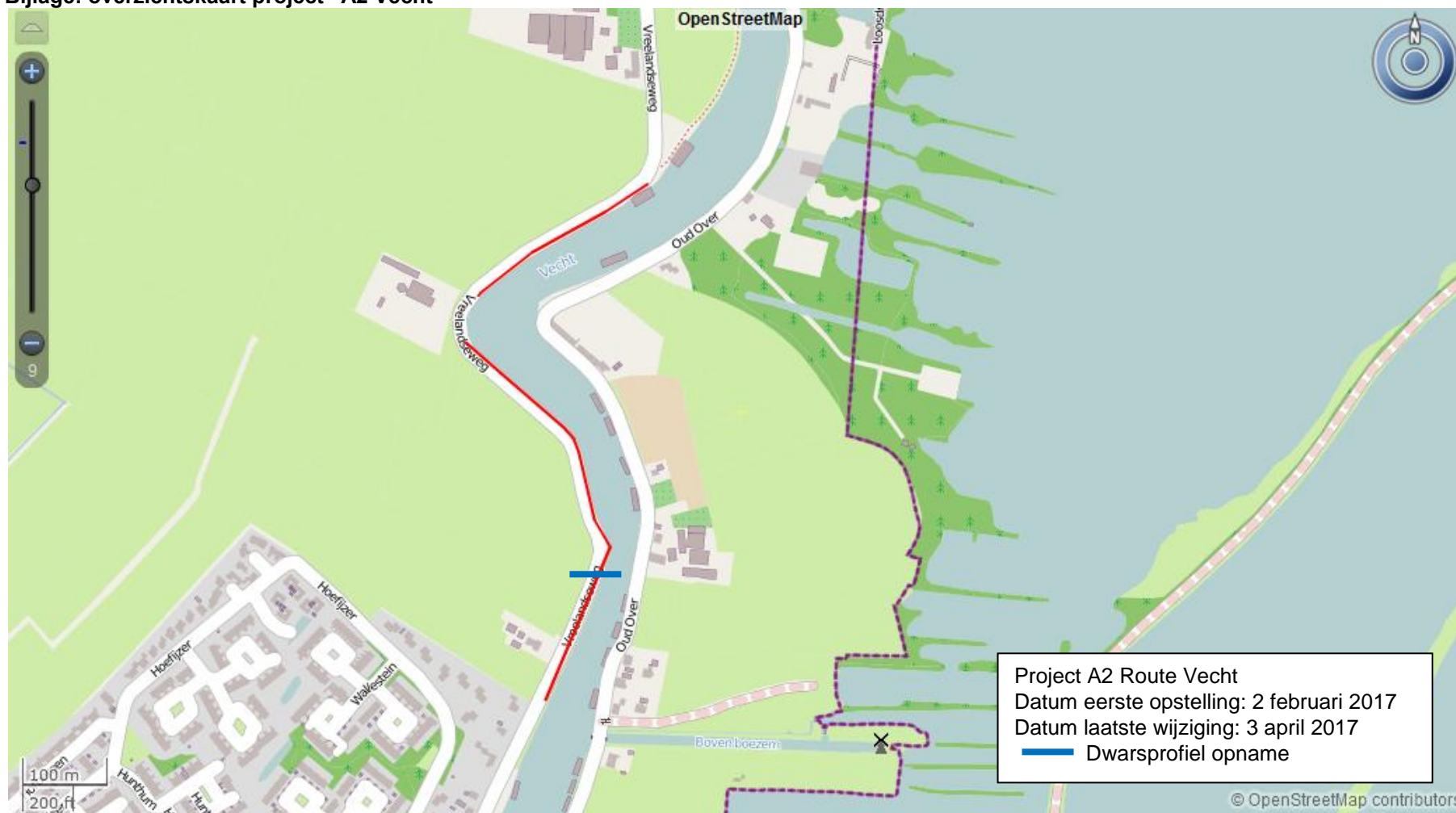
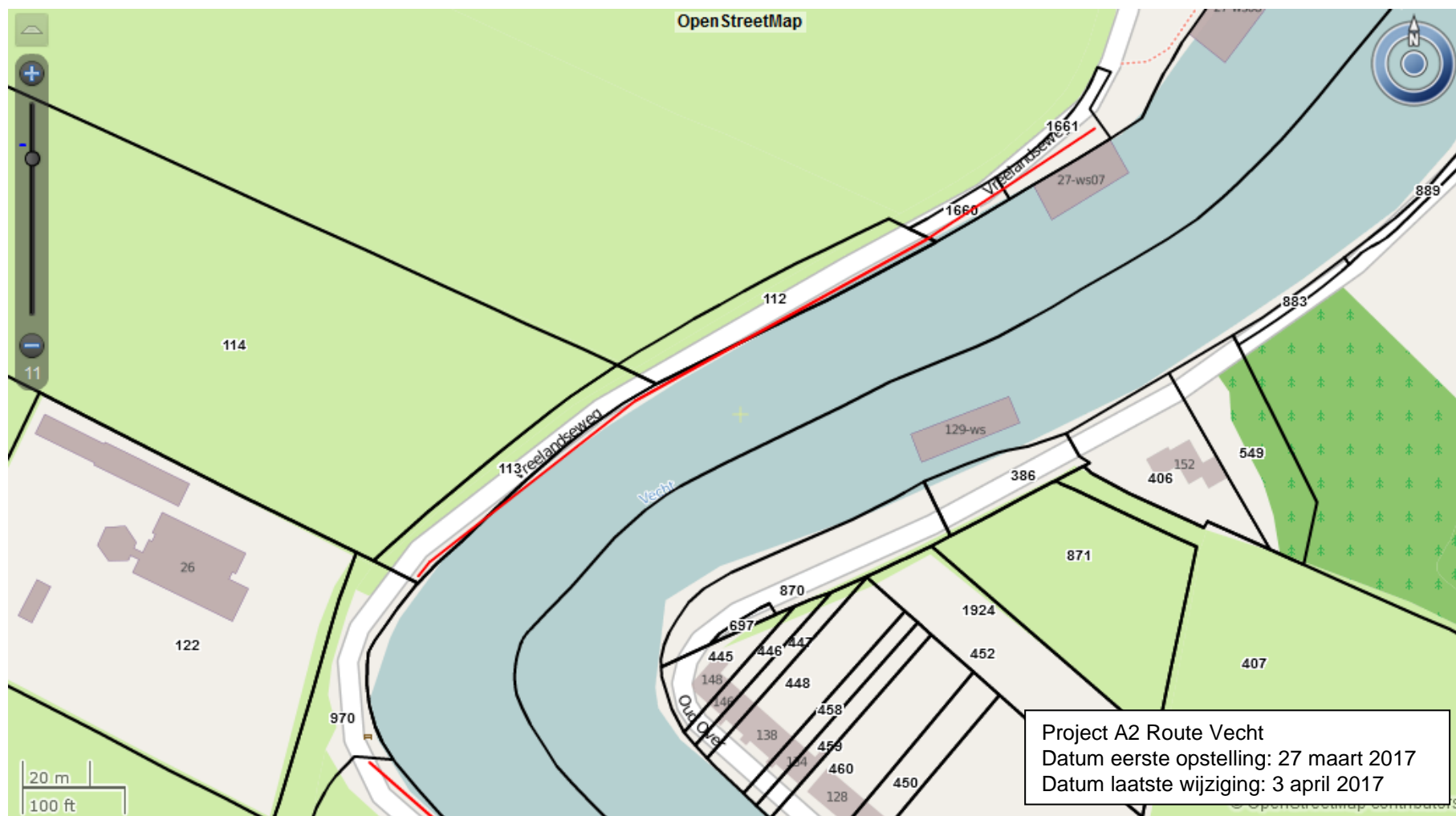


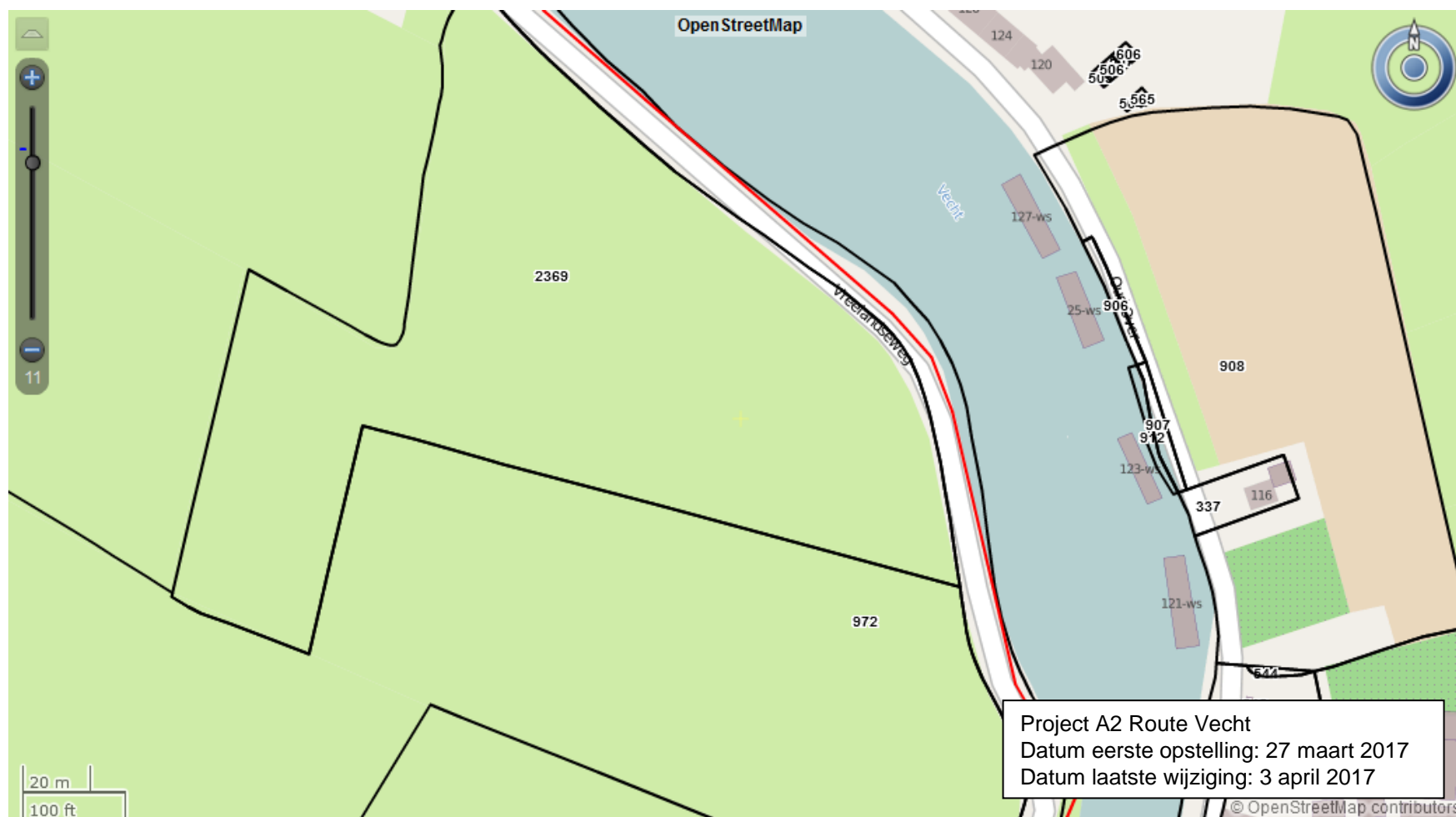
Bijlage: overzichtskaart project "A2 Vecht"



Toelichting: zoals te zien op de kaart wordt er bij Vreelandseweg 26 een stuk overgeslagen. Hier wordt geen jaagpad aangelegd.



Bijlage 2: kadastrale situatietekening (deel 1)



Bijlage 2: kadastrale situatietekening (deel 2)



Bijlage 2: kadastrale situatietekening (deel 3)