

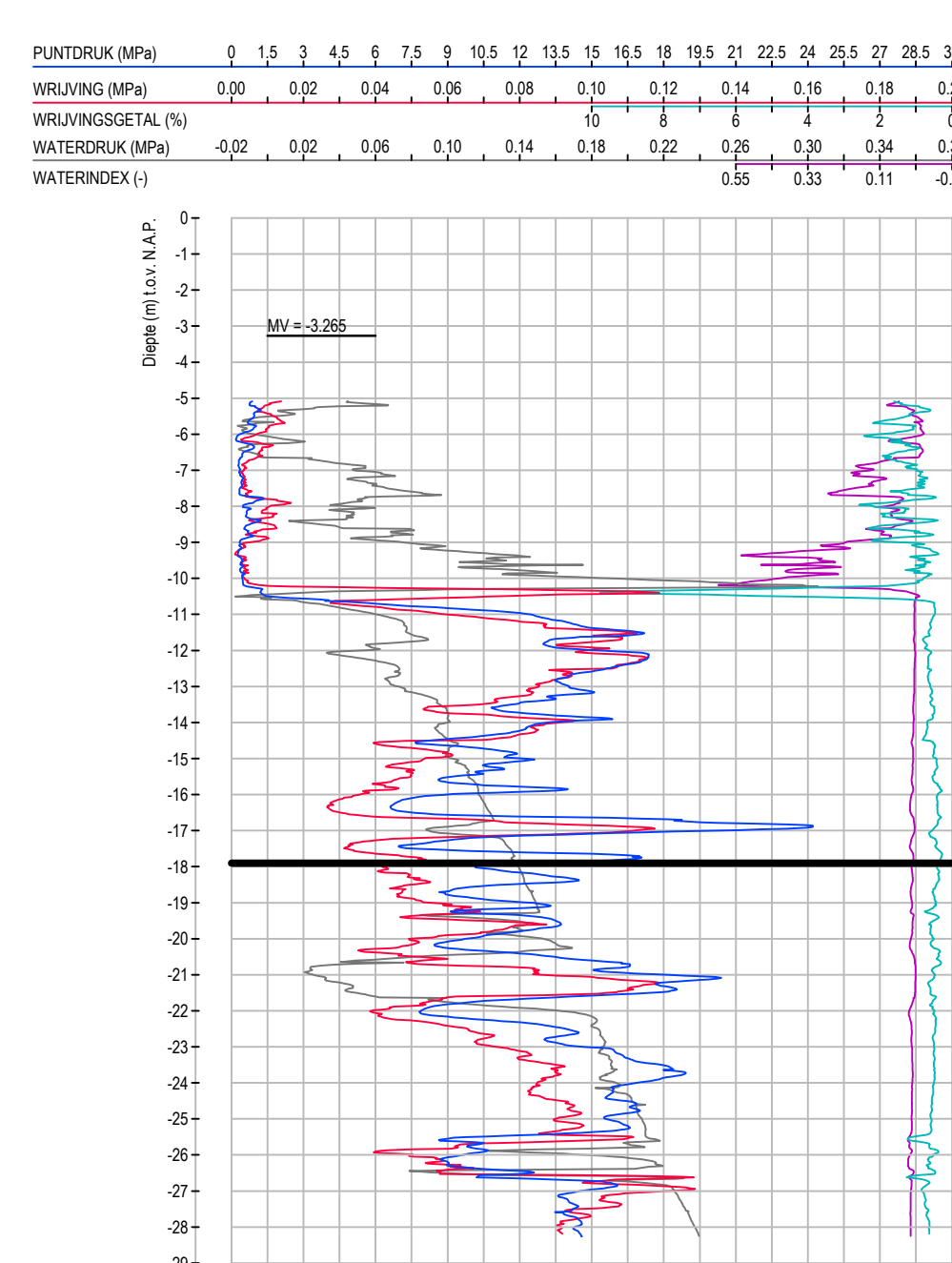
BOVENAANZICHT
SCHAAL 1:500



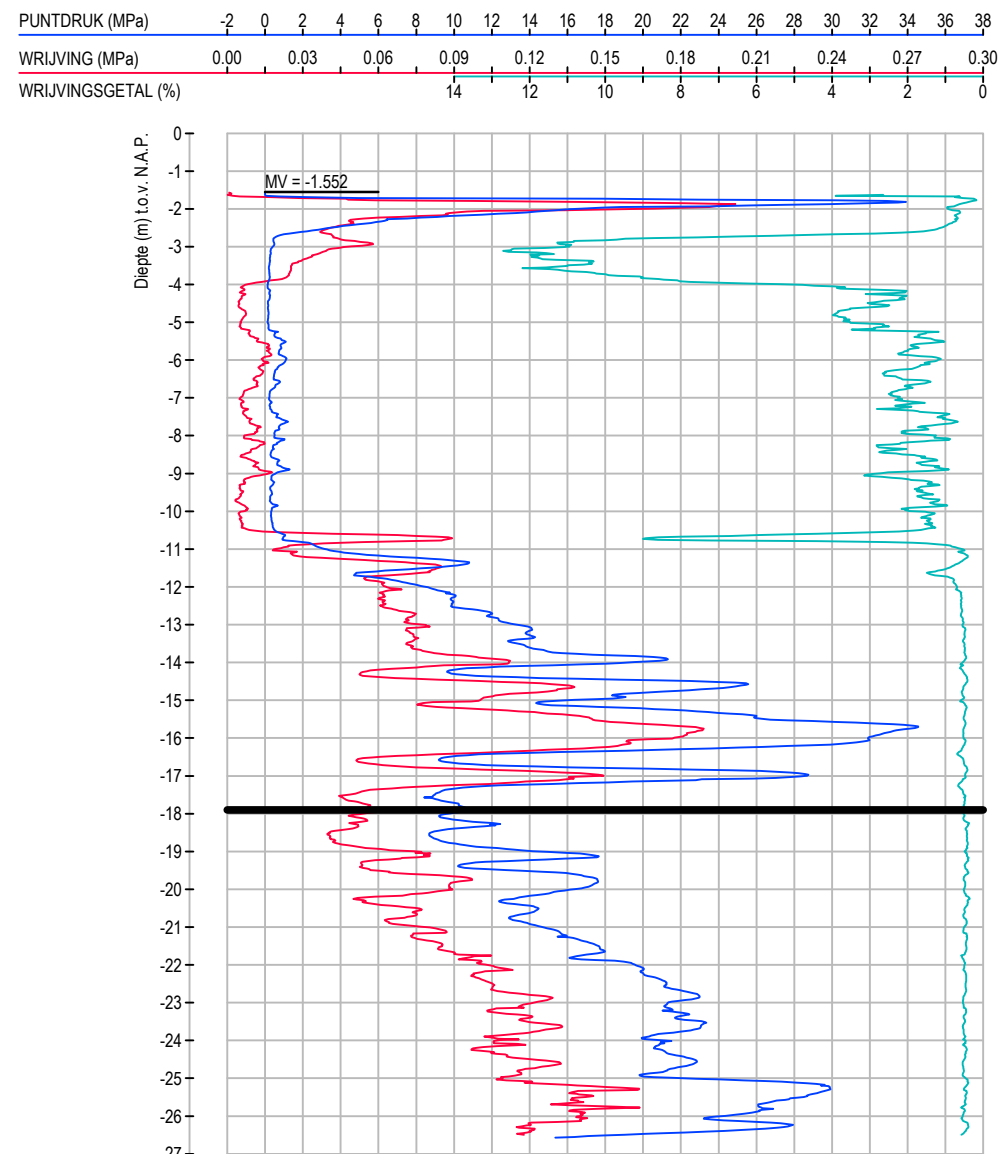
FOTO NR.2 D.D. 4-7-2017



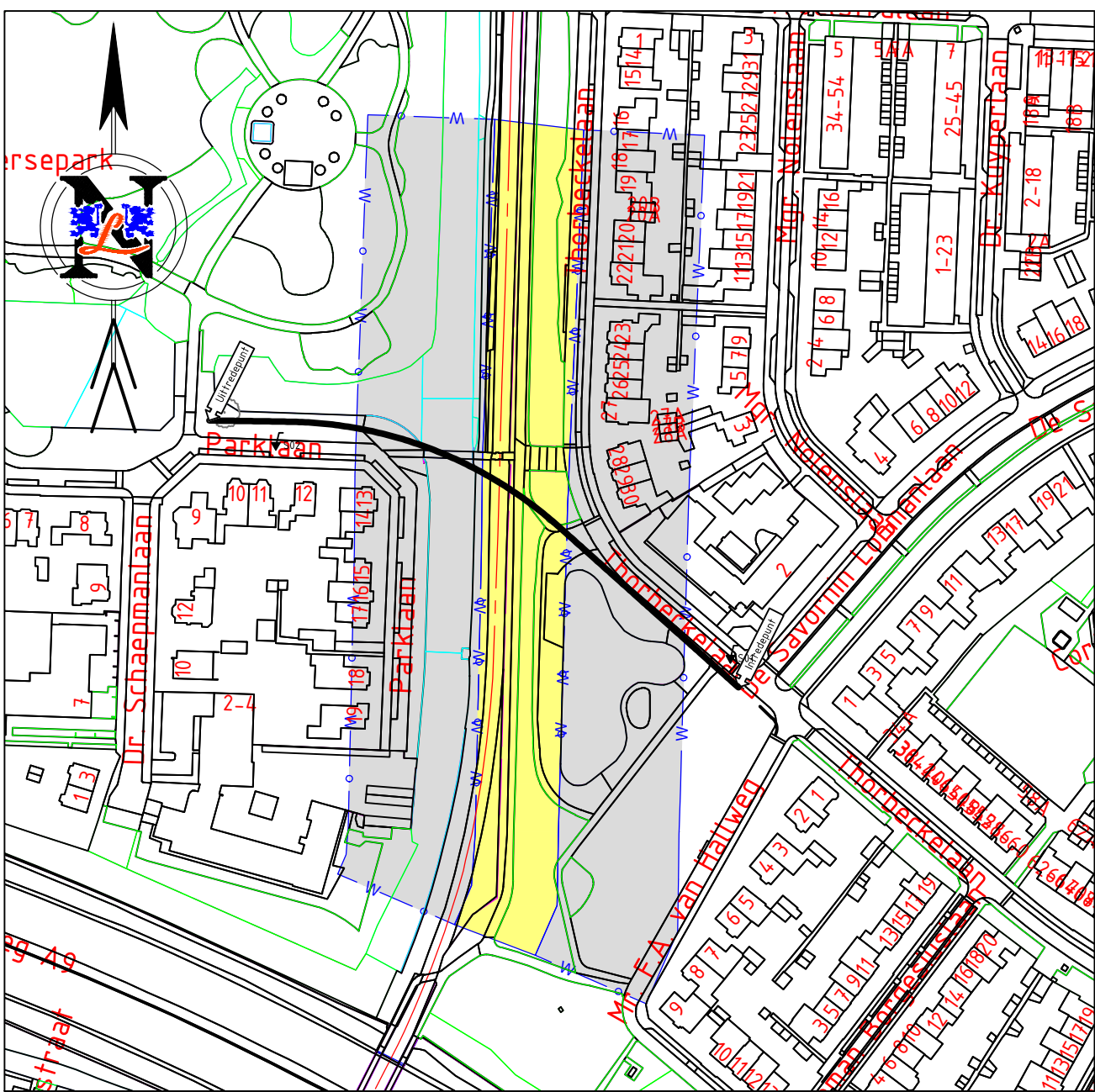
FOTO NR.1 D.D. 4-8-2016



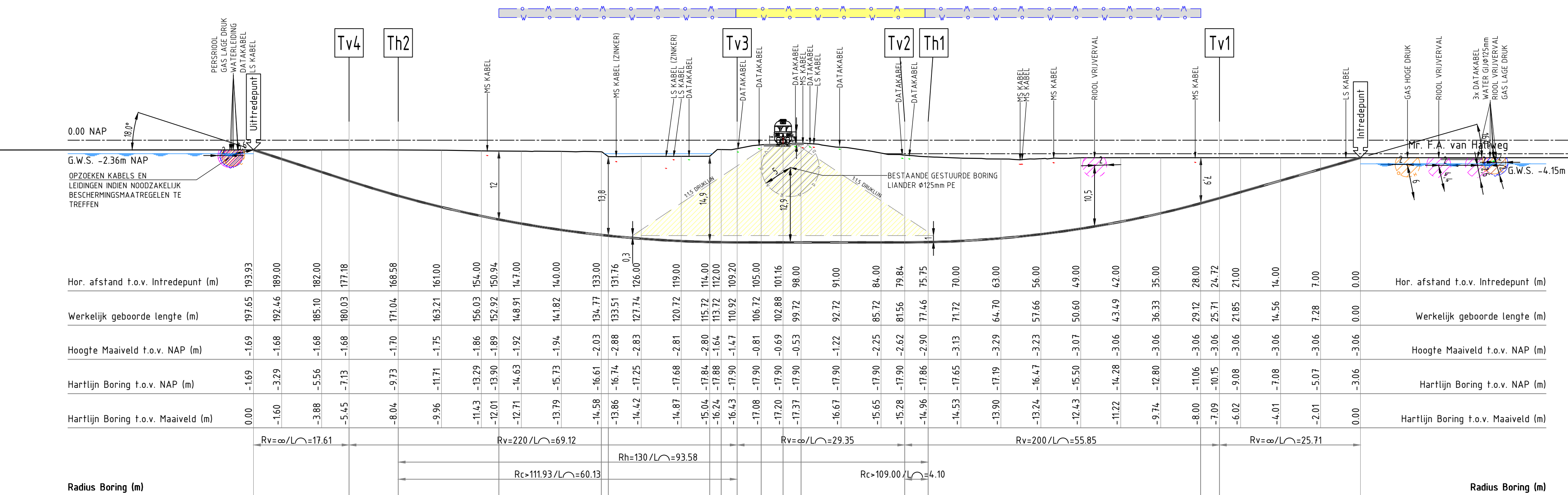
SONDERING S01
SCHAAL 1:200



SONDERING S02
SCHAAL 1:200

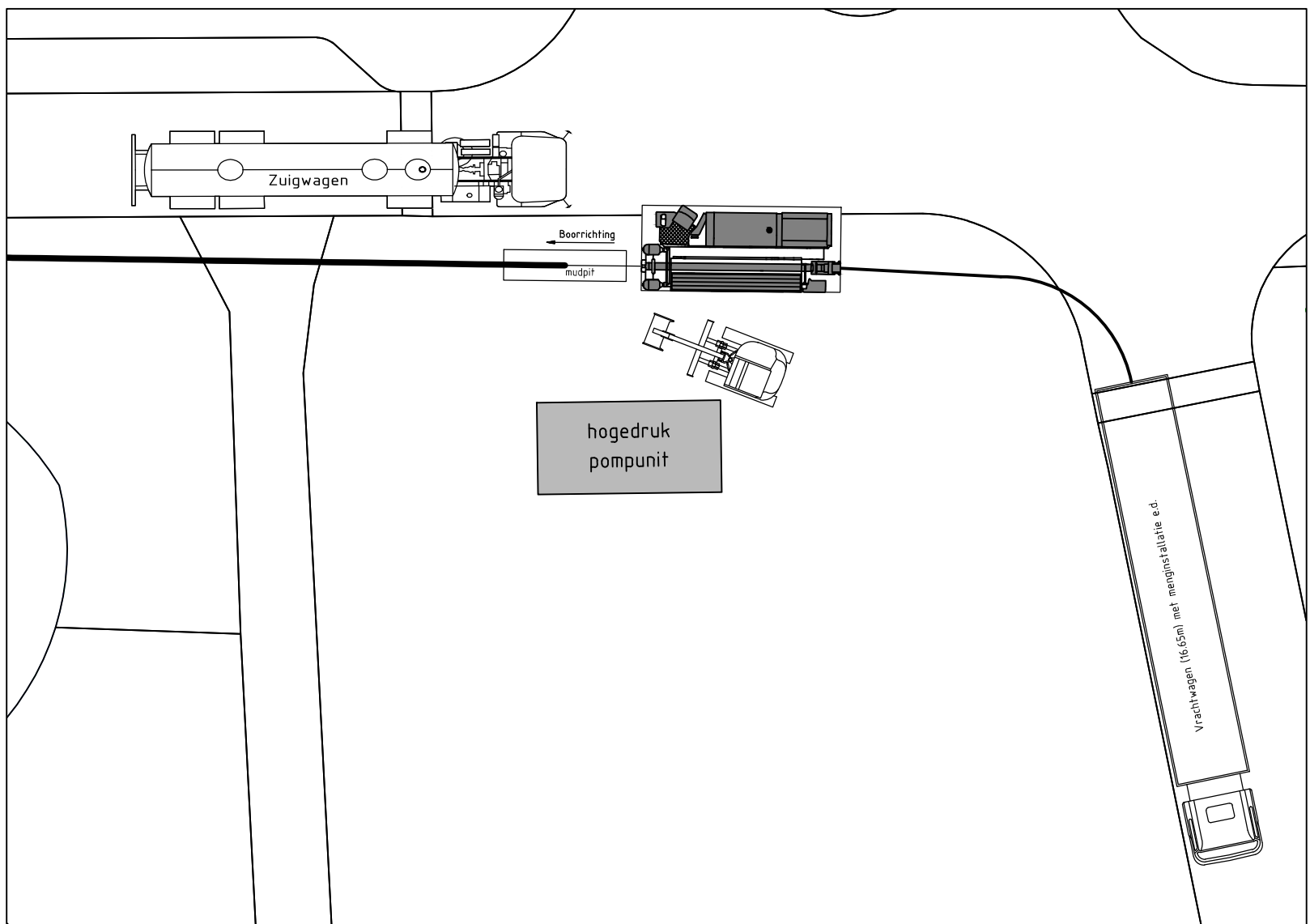


SITUATIE
SCHAAL 1:2000

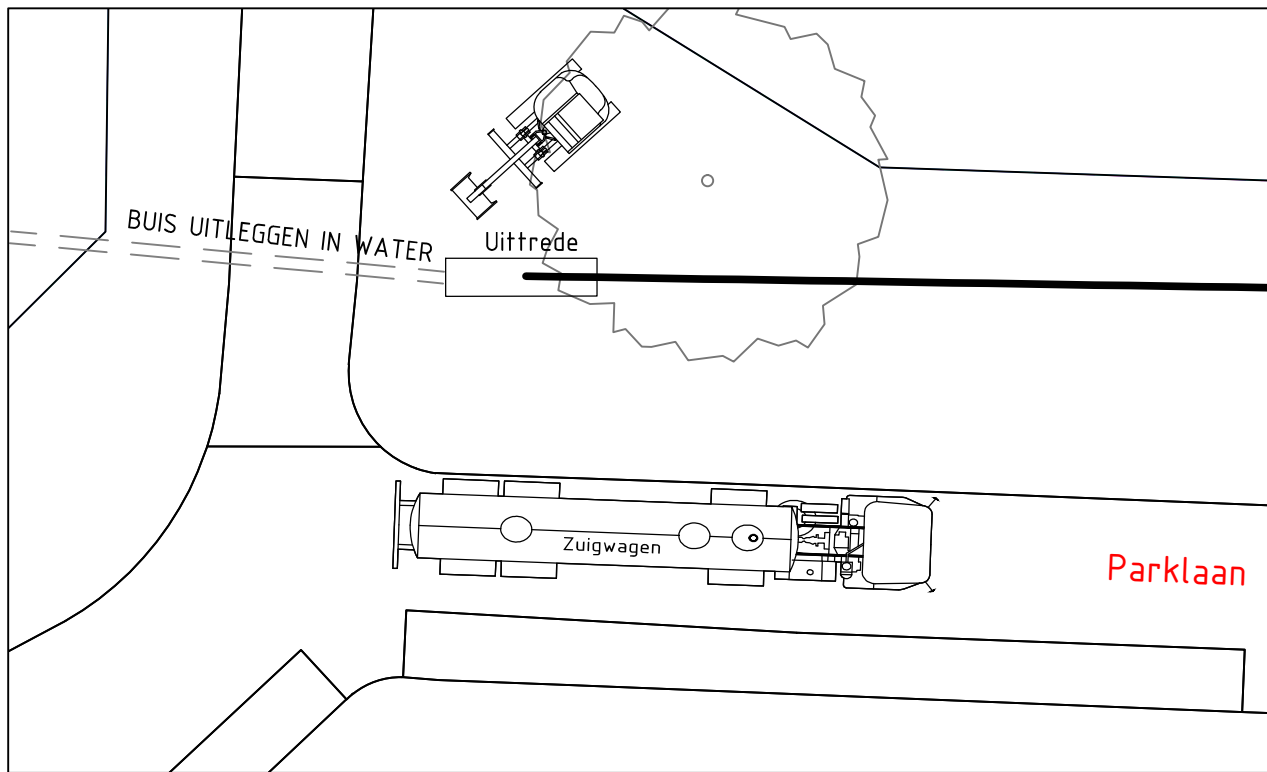


Radius Boring (m)
LENGTEPROFIEL
SCHAAL 1:500

Radius Boring (m)



OPSTELLING INTREDE
SCHAAL 1:200



OPSTELLING UITTREDE
SCHAAL 1:200

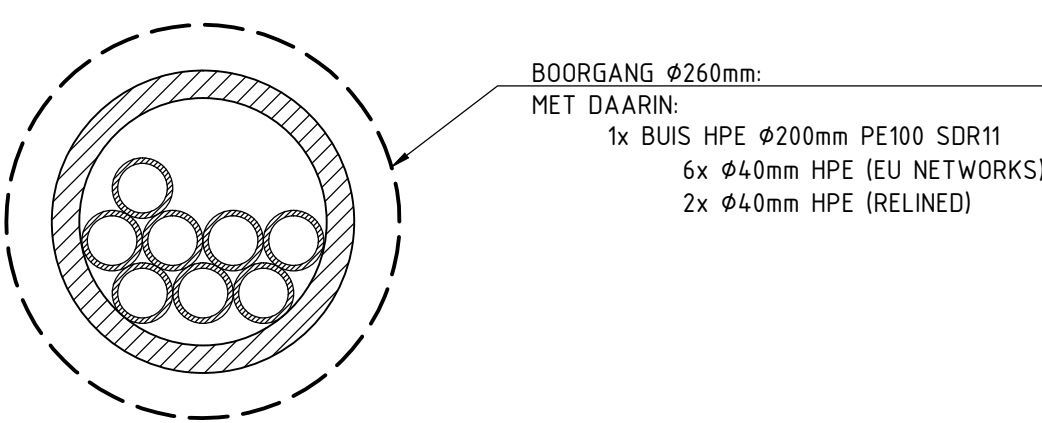
LEGENDA

- GASLEIDING HD
- GASLEIDING LD
- WATERLEIDING
- RIOLERING VUILWATER
- PERSLEIDING
- MANTELBUIS
- DATA
- MIDDENSPANNING
- LAAGSPANNING
- GESTUURDE BORING DERDEN

- KADAstraal nummer
- KADAstrale grens
- KADAstrale bebouwing
- WATERSCHAP
- KERNZONE
- BESCHERMINGSZONE
- LOCATIE FOTO

TER CONTROLE			
Tekenaar: A.DIJKSTRA			
Naam	Paraaf	Datum	

Tabel Tangentpunten Boring 1			
	X	Y	Z (NAP)
Intrede	118472.51	479764.80	-3.06
Tv1	118454.09	479781.27	-10.15
Th1	118416.05	479815.29	-17.85
Tv2	118412.95	479817.97	-17.90
Tv3	118388.54	479834.15	-17.90
Th2	118331.41	479848.37	-9.73
Tv4	118322.81	479848.50	-7.13
Uitrede	118306.06	479848.76	-1.69



DOORSNEDEN BORING
SCHAAL 1:5

KABELS EN LEIDINGEN GEBASEERD OP KLIJ-MELDING 17G277776 (3-7-2017)
DIEPTELIGGING KABELS EN LEIDINGEN ONBEKEND TENZIJ WEERGEGEVEN

 Gebr. van Leeuwen Boringen B.V. Amptweg 17, 3442 AB Woerden T +31 (0)348 44 14 99 E tekenkamer@gvboringen.com www.gvboringen.com			
Project: NIEUW TE LEGGEN TRACE TE AMSTELVEEN			
Onderwerp: GESTUURDE BORING LENGTE ca. 197,7m, 1x Ø200mm SDR11 THORBECKELAAN / PARKLAAN TE AMSTELVEEN			
Opdrachtgever:  A'dinf			
Verantwoordelijke:  A'dinf			
Boschnummer: 15-7-2017	Gedateerd: A.DIJKSTRA	Datum tekening: 15-7-2017	Schaal: 1:200 / 1:1000
Kenmerk: -	Deeln: M. DE JONGE	Datum geprint: -	Formaat: A10 (594x1189)
Tekeningsnummer: 17920004-VT01		Blad: 1 / 1	Wp: -
Coördinaatsysteem: Rijksdriehoek (RD)			