
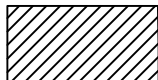


Verklaring



Ingemeten (markeer)paal



Ingemeten steiger



Ingemeten steigerpaal




Vervangen beschoeiing



Ingemeten beton damwand



Ingemeten stalen damwand



Bestaande aanmeerboxen



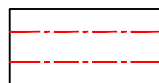
Bestaande geleidebalk



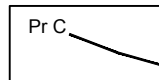
Aanbrengen aanmeerboxen met geleideplanken



Verwijderen 'Veenbonk'




Ingemeten fietspad



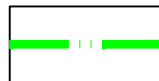
Ingemeten profiel



Ingemeten strand



Ingemeten oever



Ingemeten stortsteen



Ingemeten grondwal



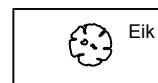
Nieuwe zwemtrap




Plaatsen beschoeiing



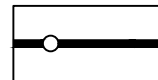
Plaatsen U element 1m. uit kant fietspad




Ingemeten boom met soort



Ingemeten omgevallen boom



Aanbrengen ballenlijn



Kadastrale gegevens



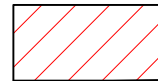
Ingemeten rietoever



Aanbrengen aanmeerpaal



Aanbrengen stortsteen, bovenzijde 1.50m aanleghoogte: 0.50m + wp, taluds: 1:2



Uitdiepen watergang



Aanbrengen palen met balk t.b.v. breken golven

Maten in meters
Materiaalmaten in millimeters
Hoogtematen t.o.v. N.A.P.

Definitief

Project **Herstelplan Spiegel- en Bijkpolderplas en Wijde Blick**
Onderdeel **Legenda inrichtingswerkzaamheden**
Opdrachtgever **Natuurmonumenten**

Versie	Wijziging	Datum	Getekend	Gezien
C2	Concept	09-05-2017	RZ	LF
D1	Definitief	14-06-2017	RZ	LF

 Eelerwoude Kleurt het landelijk gebied	
Projectnummer 8169	Formaat A4
Schaal 1:500	Inventarisatiedatum
Tekeningnummer 4	Bijlagennummer
Getekend RZ	Datum aanmaken 20-04-2017