

Memo

Ter attentie van	Waterschap Waternet
Datum	11 augustus 2017
Distributie	
Projectnummer	15165001
Onderwerp	Bemalen binnen keurzone

Geachte heer/mevrouw,

Voorliggende memo geeft een nader uitwerking van de bemaling binnen de keurzones van het waterschap. Deze samenvatting komt tot stand middels de input uit het bemalingsadvies.

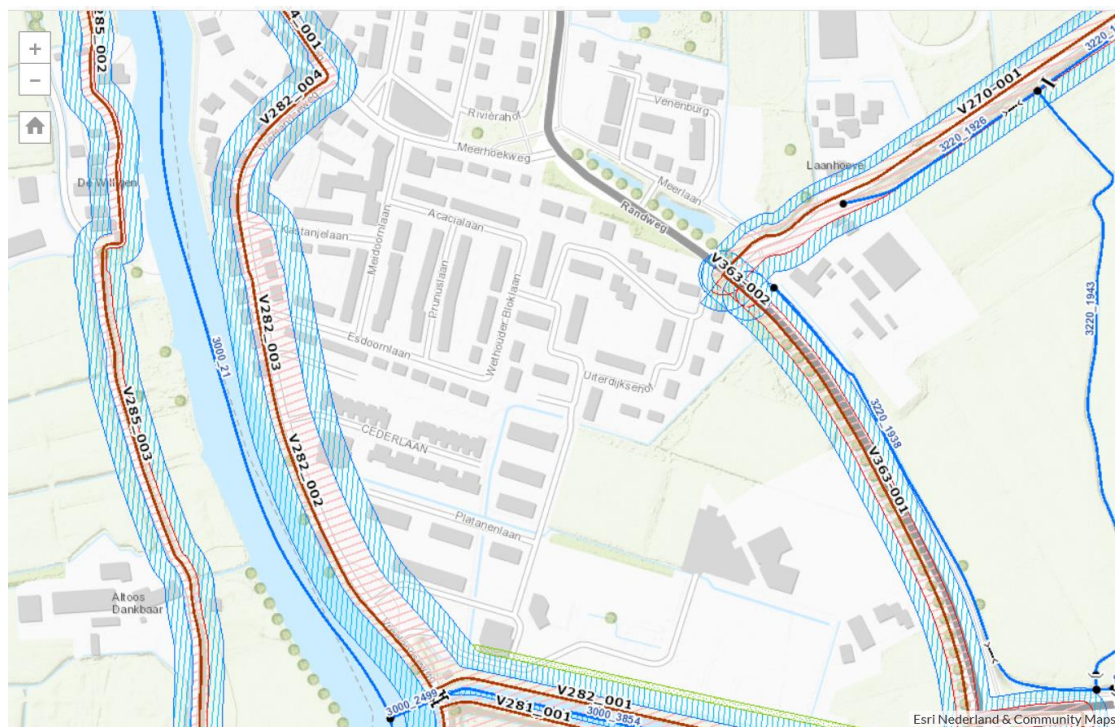
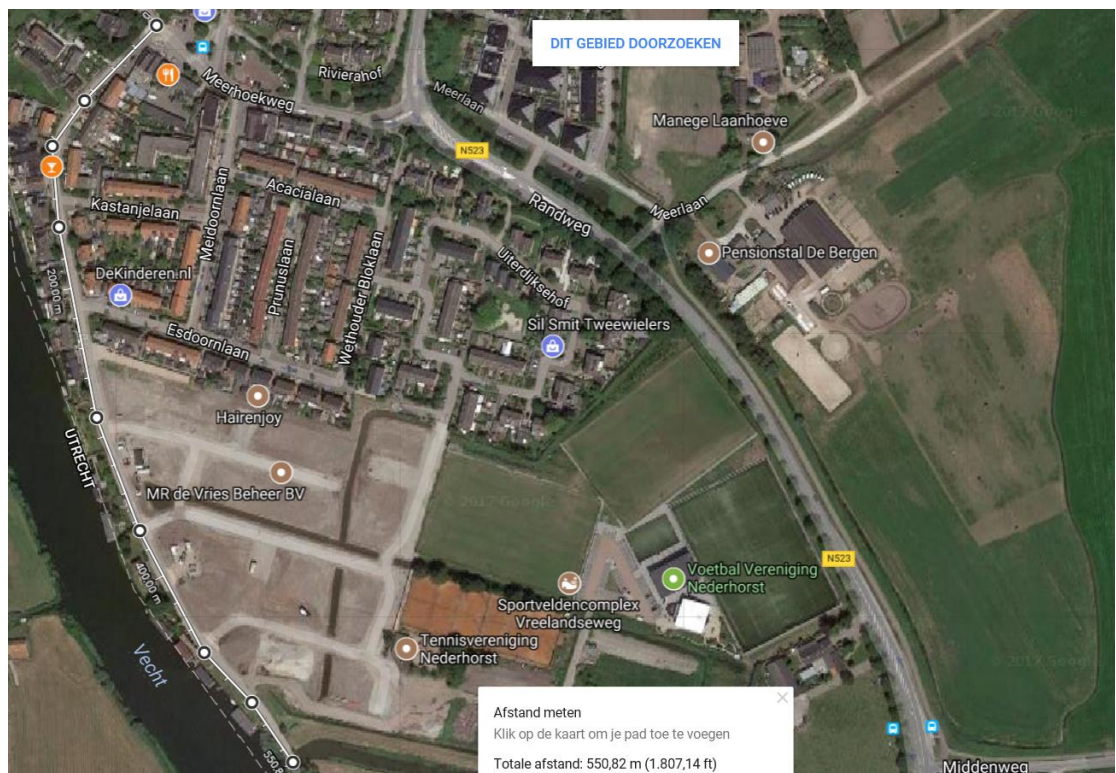
Binnen het plangebied zijn twee keurzones aanwezig. Die aan de noord-oostzijde (V363-002) en aan de westzijde (V282-002 tm 004). Binnen de keur en beschermingszone is het niet mogelijk bemalingen uit te voeren zonder vergunning bij een debiet van >3m/uur en langer dan 1 maand. Daarom worden de bemalingen die binnen de keurzones vallen separaat gemeld. In deze bijlagen zijn de raakvlakken inzichtelijk gemaakt en is in onderstaande tabel een globale weergave van de te verwachten debieten over de aankomende 1.5 jaar opgenomen binnen de keur en beschermingszone.

			Vreelandseweg gebied 1 debiet per dag	bomen buurt gebied 2 debiet per dag	Uiterdijkshof gebied 3 debiet per dag	totaal debiet
	meters	dagen totaal*	1294	1220	1228	
Vreelandseweg	550	18	50%	50%		22626
Esdoornlaan	37	2	100%			2588
Kanstanjelaan	36	2	100%			2588
Uiterdijkshof	45	2			100%	2456
*uitgangspunt 30 meter per dag						
Debieten overgenomen uit bemalingsrapportage						

Tabel 1: Weergave van het debiet per straat voor het deel dat binnen de keurzone ligt.



Overzicht locatie Overmeer Zuid, in oranje globale locatie plangebied.

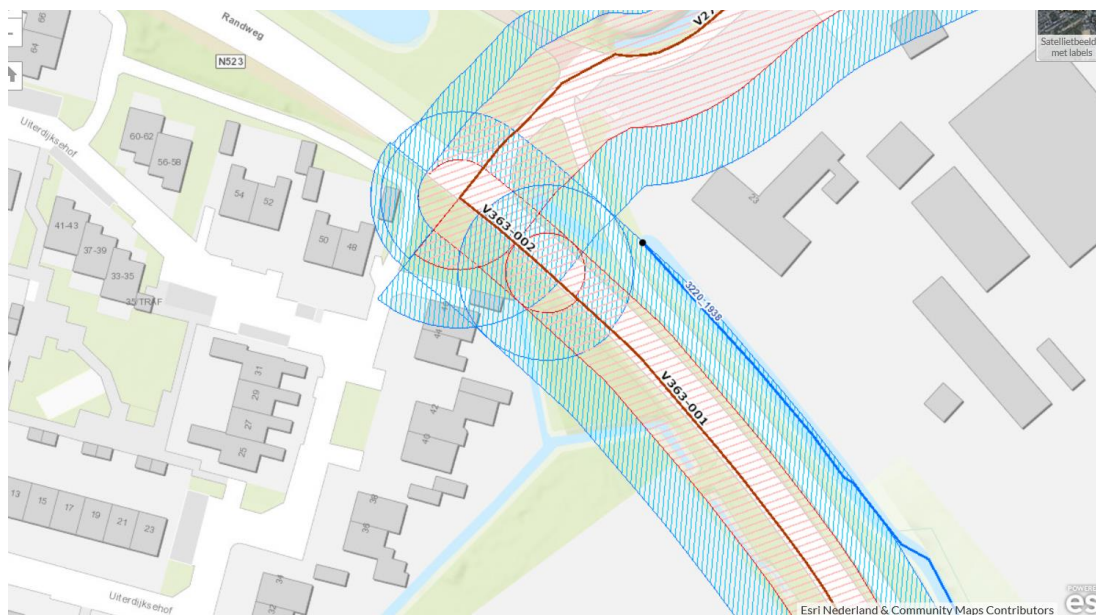




Esdoornlaan



Kastanjelaan



Noord-oostzijde: Uiterdijkshof