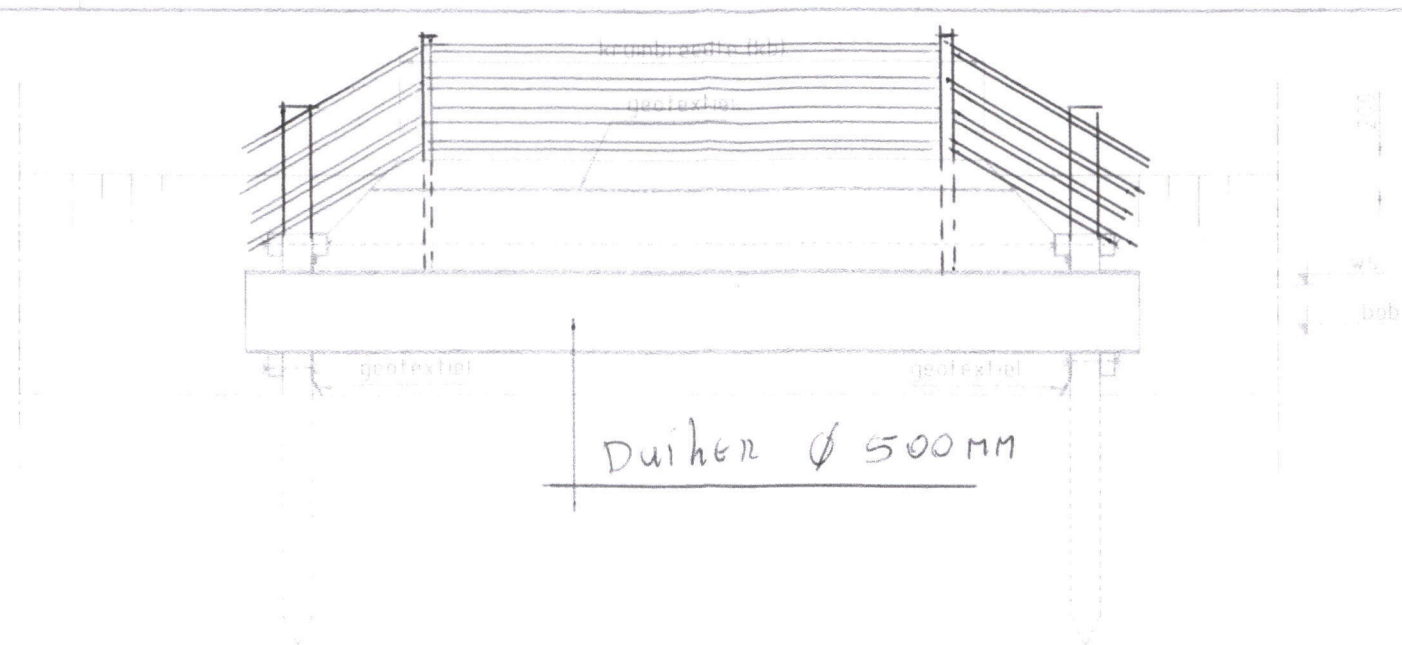


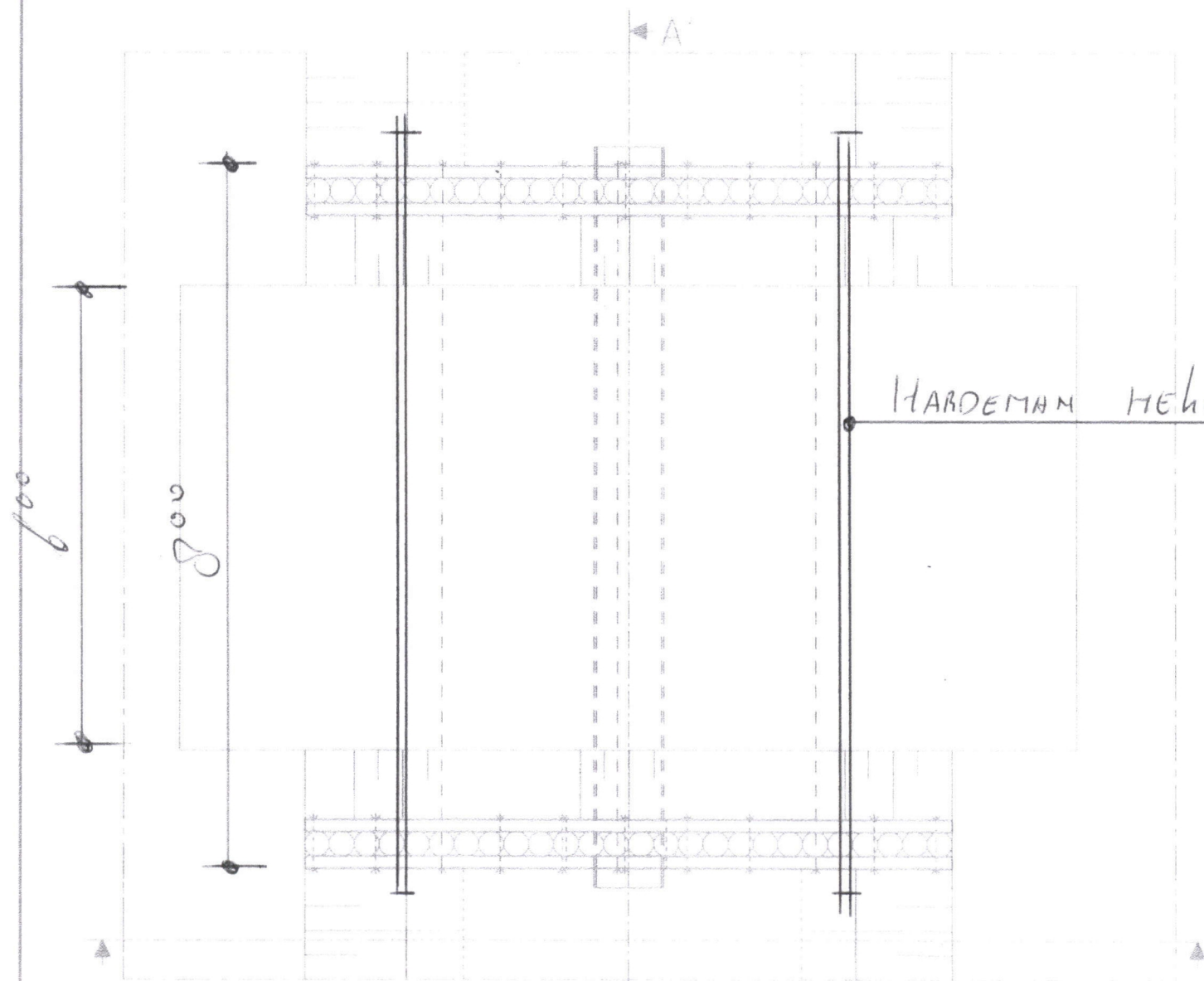
Voor aanzicht



Doorsnede A-A

17.114465

Verklarende woordenlijst  
 bob = binnen onderkant buis  
 hwy = hoogwaterstand  
 lwy = laagwaterstand  
 msv = maaiveld  
 osh = overstort hoogte  
 osb = overstort breedte  
 pl = plank hoogte  
 owb = onder water bodem



Boven aanzicht

# LEGENDA

- msv
- grond
- ankerstang

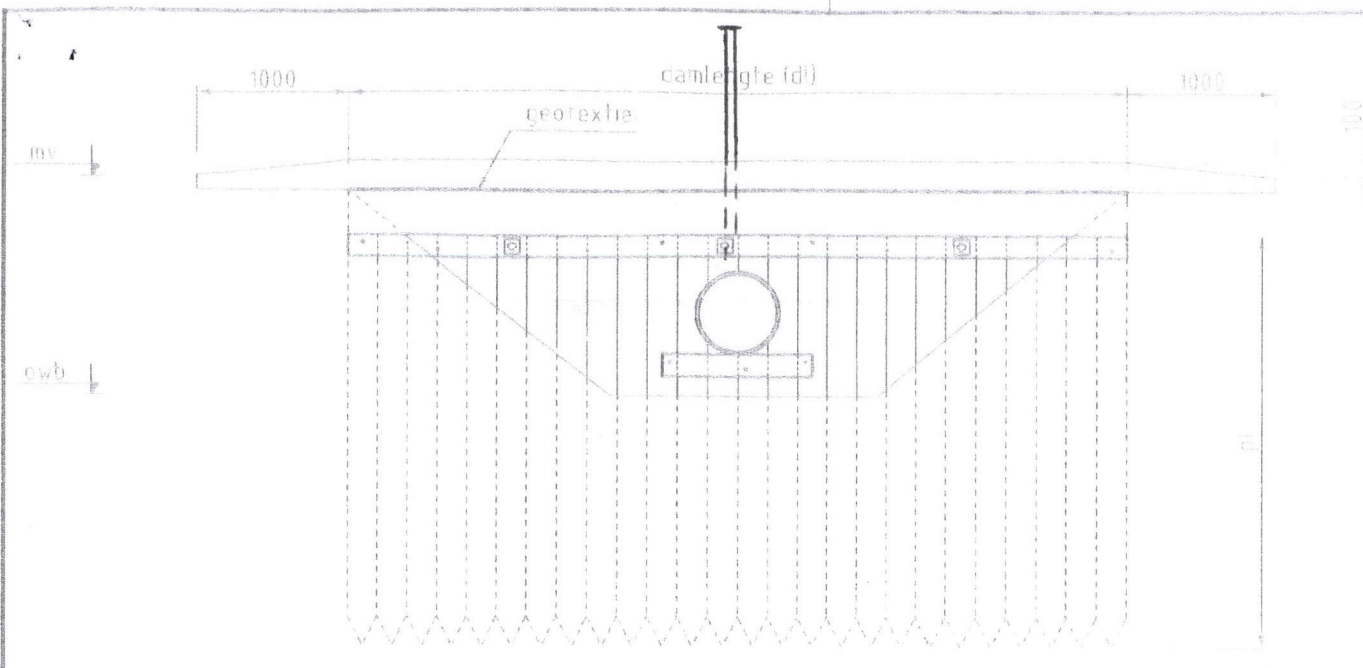
- \* maten in mm tenzij anders aangegeven
- \* hoogtematen in h.t.m. A-A
- \* gordingen op de 50 of verspringend verankeren
- \* stalen onderdelen uitvoeren in v.s.

LAMBORW DAN TUSSEN PERCELEN 4 + 5

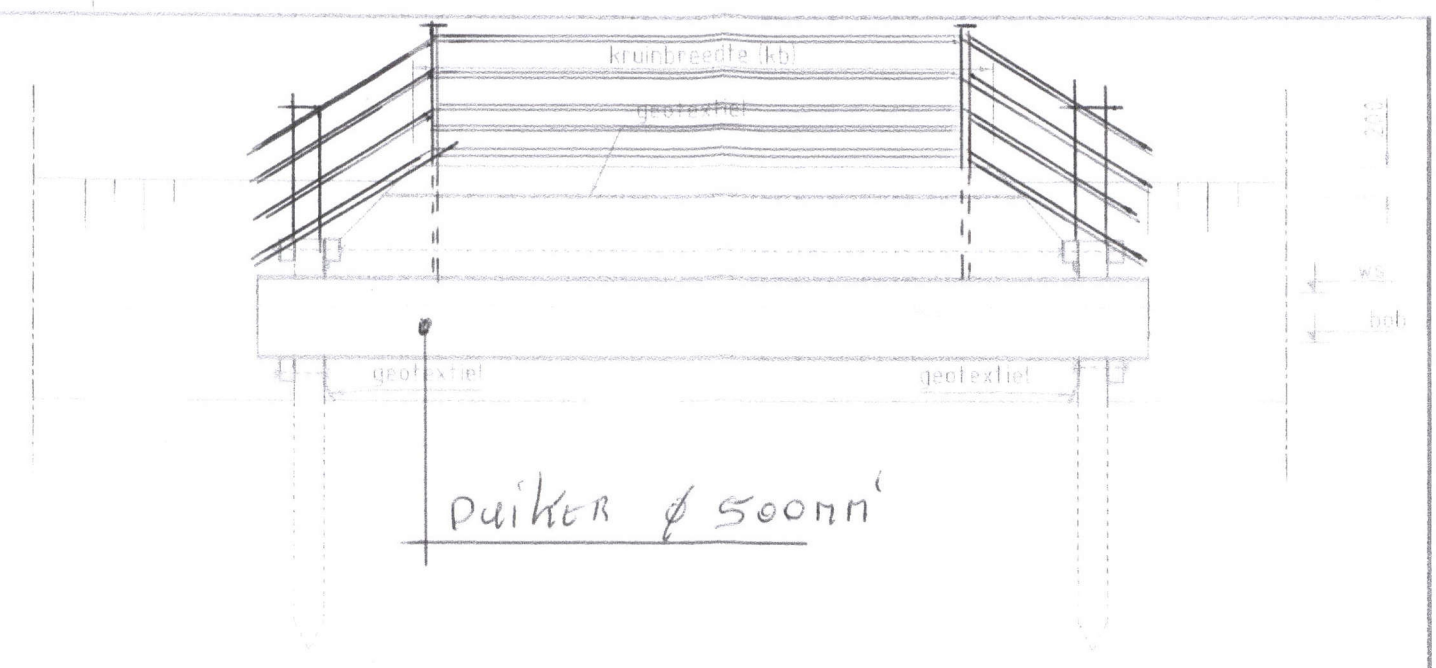
Bij AANVRAAG LABO VERGUNNING.

V.O.F. DE JONG, WAVERUTENSEPAD 20, WAVERUTEM

17/8/2017

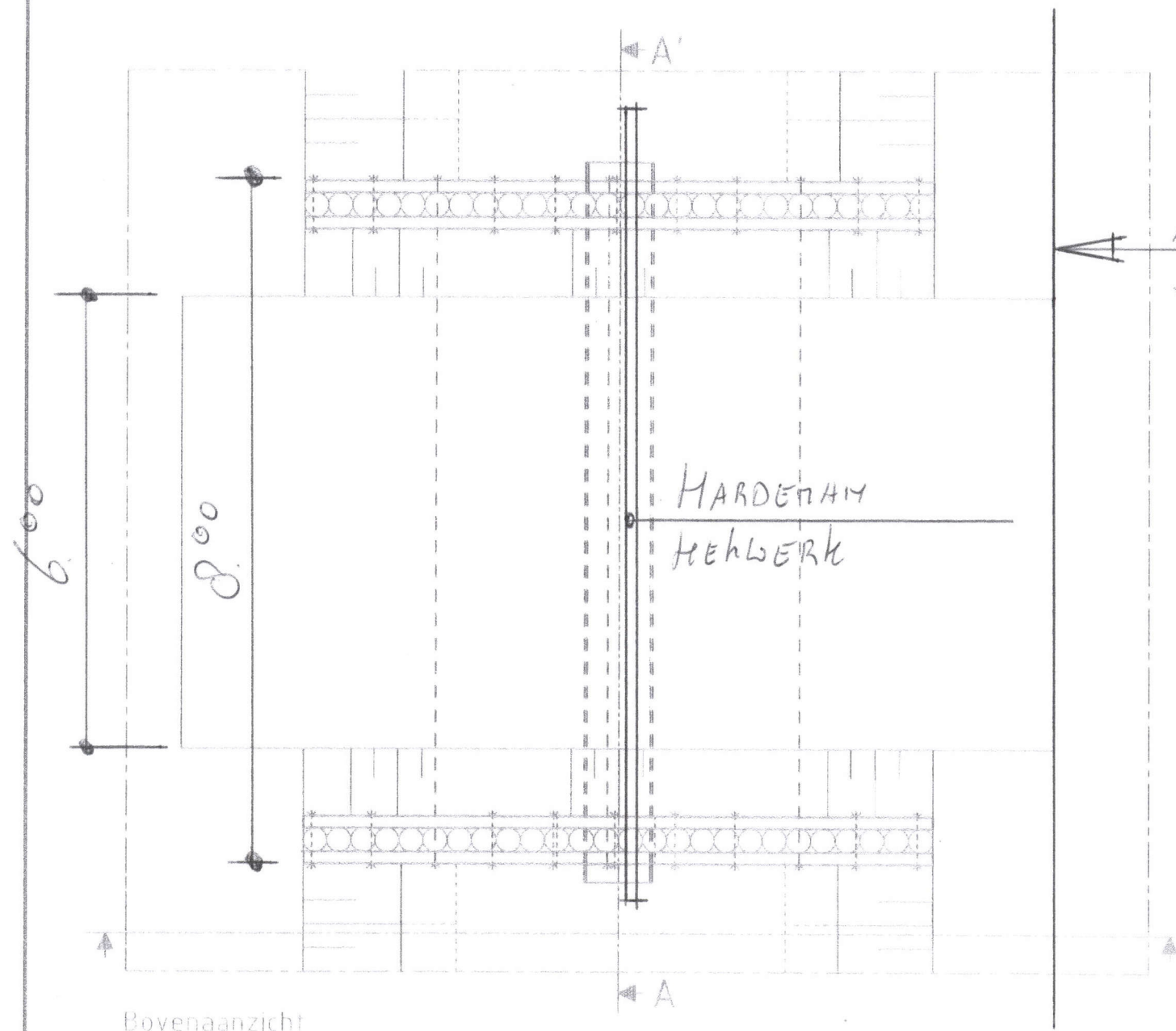


Vooraanzicht



Doorsnede A-A'

Verklarende woordenlijst:  
 bob = binnen onderkant buis  
 hws = hoogwaterstand  
 lws = laagwaterstand  
 mv = maaiveld  
 osh = overstorthoogte  
 osb = overstortbreedte  
 pl = planklengte  
 owb = onderwaterbodem



Bovenaanzicht

AANSluiting OP  
DE HOOFDWEG

# LEGENDA

- Gras
- Granaat
- Grond
- Ankerslang

- \* maten in mm, tenzij anders aangegeven
- \* hoogtematen in m t.o.v. NAP
- \* gordingen om de 50 cm verspreidend verankeren
- \* stalen onderdelen uitvoeren in r.v.s.

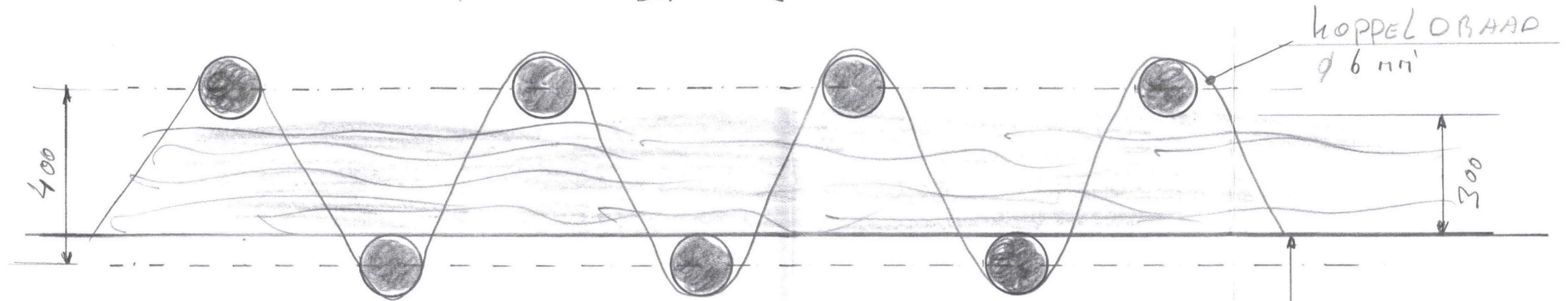
17-8-2017

LANDBOUW DAM NAAR HOOFDWEG TE WAUTRUEEN

Bij AANVRAAG WABO VERGUNNING  
 U.O.F. DE JONG, WAUTRUEENSEPAD 20, WAUTRUEEN

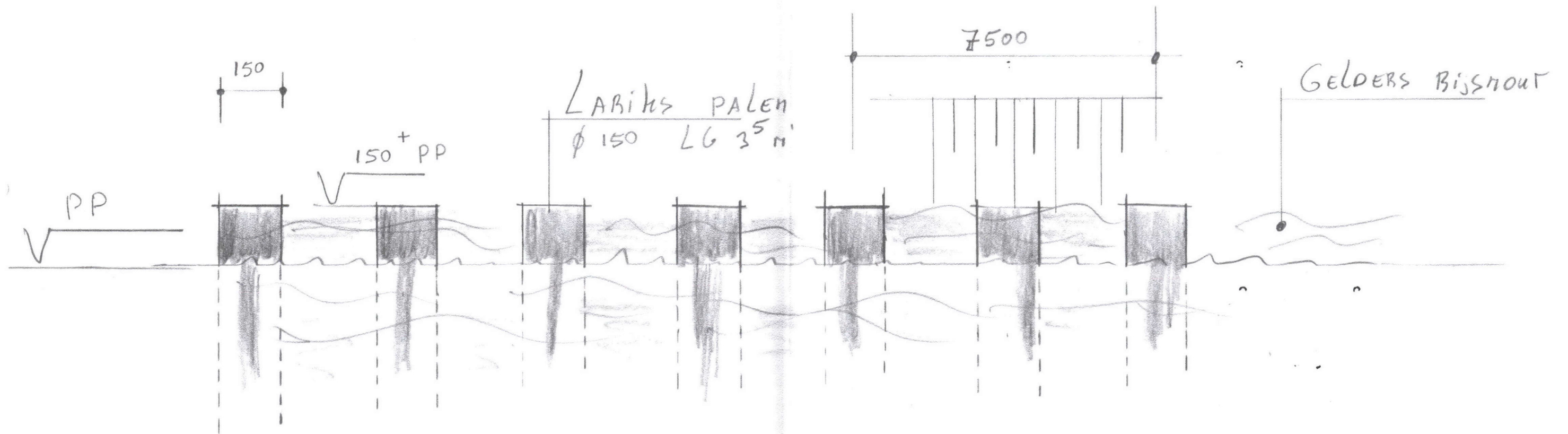


LANDZIJDE VOOR BAGGEREN



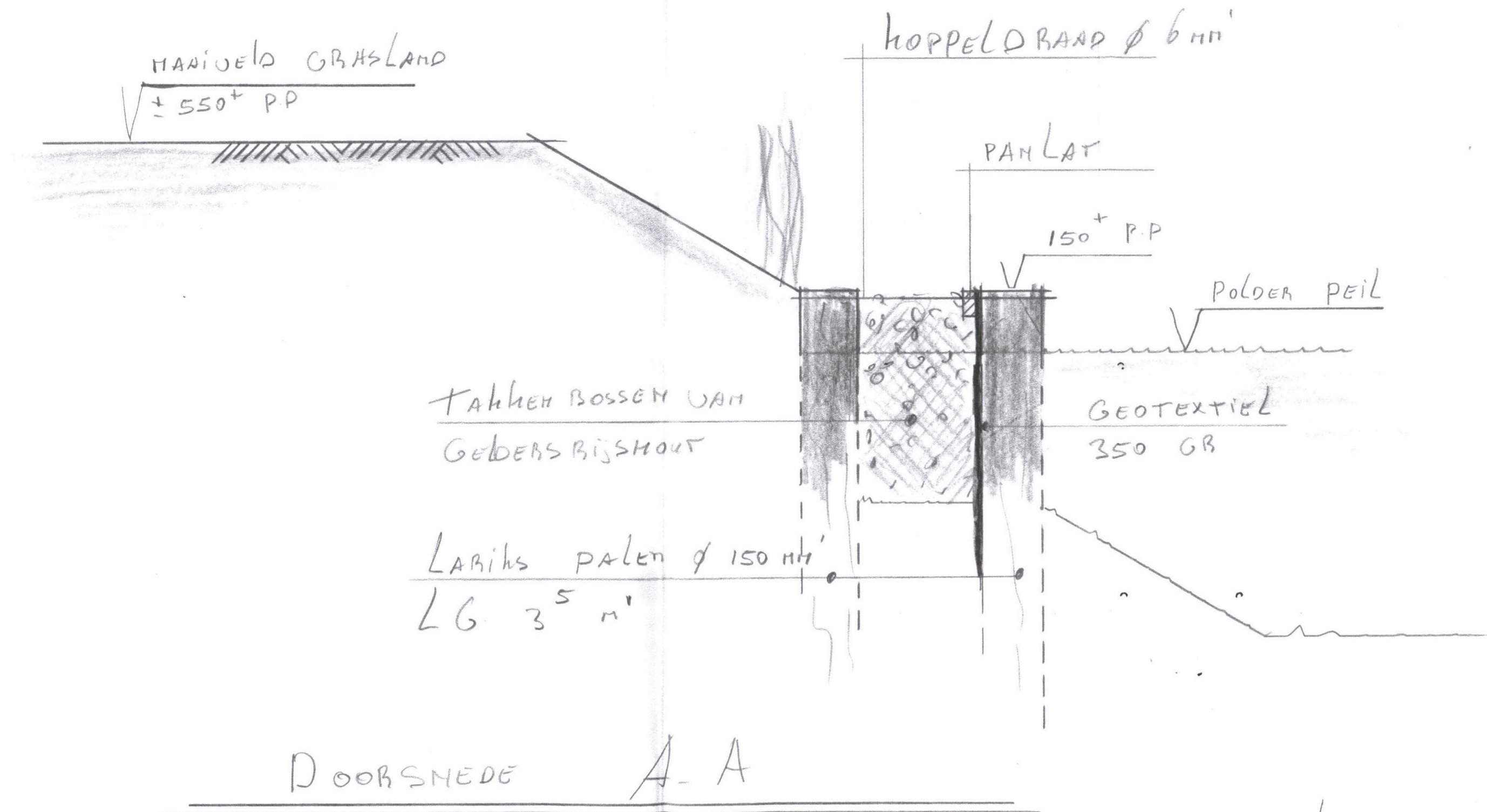
BOVEN AANZICHT N.V.O.

GEO TEXTIEL 350 GR.  
MET PANLAR AAN  
LARIKS PALEN



VOOR AANZICHT N.V.O. MET GELDERS RIJSNOUT

11 juni 2017



11-juni 2017