




LEGENDA

-  Bebouwd gebied (2007)
-  Bebouwd gebied onder NAP 0,0
-  Onbebouwd gebied onder NAP 0,0

Opmerking:
• Hoogtes in meters t.o.v. N.A.P.
• Gemiddeld maaiveld: NAP -0.03

Bron	
2018-01-23 Haverdreeze AMSTEL.dwg	

MARKUS BV
Kwadrantweg 7
1042 AG Amsterdam
Tel: +31 (0)20-5874000
E-mail: info@markusbv.nl
Website: www.markusbv.nl



Project:	Amsteleiland Ouderkerk			
Opdrachtgever:	Amstelplan Ontwikkeling b.v.			
Onderwerp:	Nulmeting Amsteleiland 2008			
Schaal:	1:300	Projectnr.:	2017039	
Formaat:	A0	Datum:	24/1/2018	
Tekenaar:	pvo	Tekeningnr.:	17039-NUL-06	
Gecontroleerd:	asc			
Wijz.	Datum	Omschrijving	Getekend	Gecontroleerd