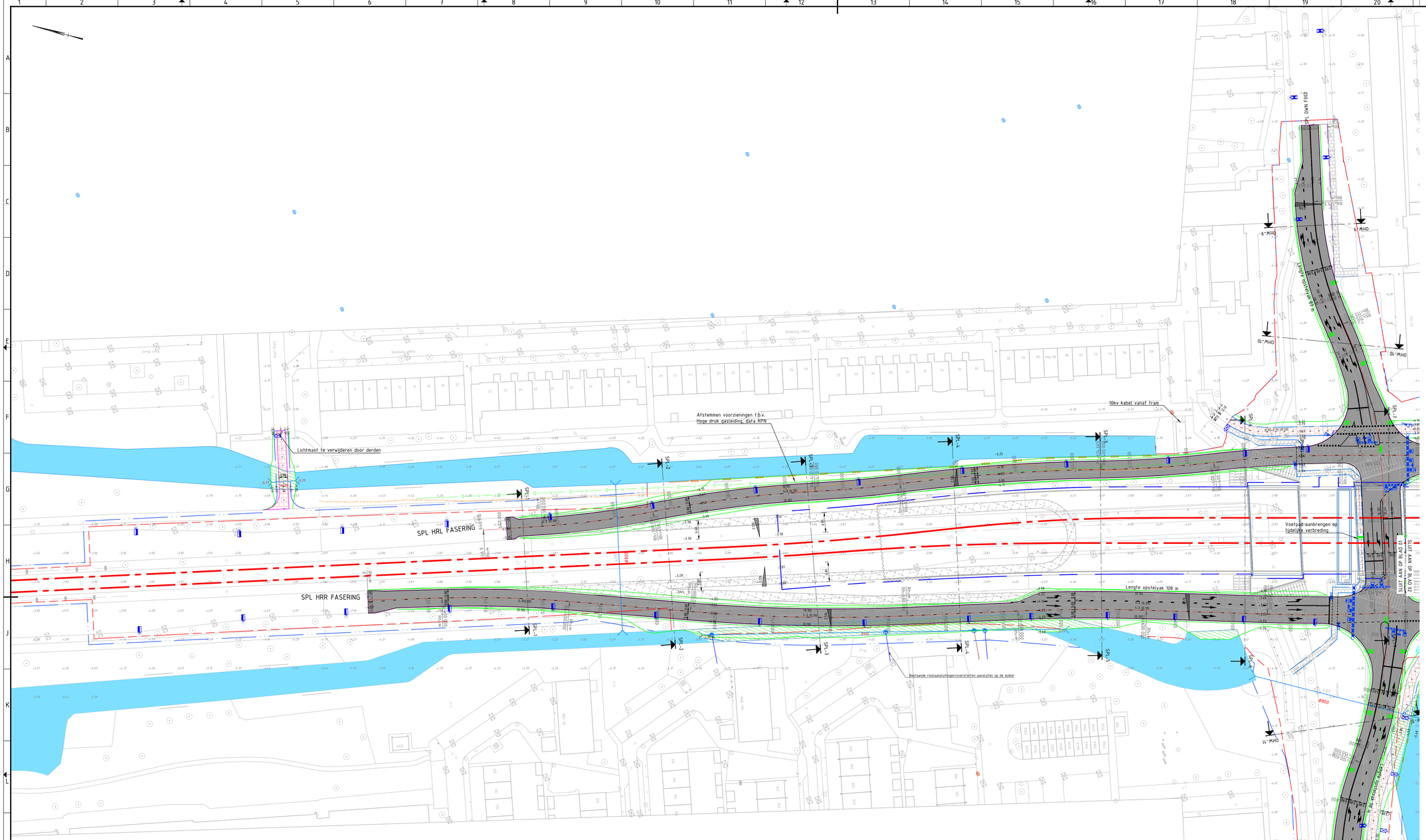

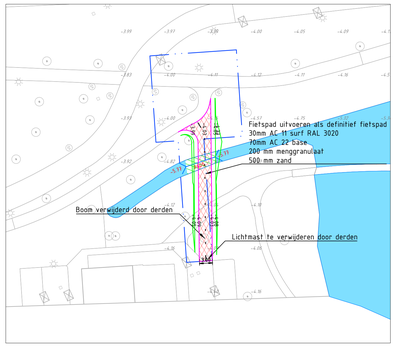

Fietspad nabij Johannes Calvijnlaan

LEGENDA

Lijntype	Betekenis
	Werkgrens
	Systeemgrens
	Kantverharding
	Trottoirband 130/150x200 mm
	Opsluitband 100x200 mm
	Busperronband
	Barrier
	Hekwerk/ leuning
	Tijdelijke damwand
	Stippellijn, wit Ø50mm h.o.h. 200mm
	Blindengeleidestrook ribbel, 300 mm breed
	Noppenfegels 300x300x65 wit
	Markering langsstreep 100 mm breed
	Markering stopstreep 300 mm breed
	Markering langsstreep 1-3 100 mm breed
	Markering langsstreep 1-3 300 mm breed
	Markering haaientanden 500x500 mm
	Markering dwarsstreep 0,5-0,5 100 mm breed
	Talud
	As weg
	As spoor

Arcering	Betekenis
	GBKN ondergrond
	Kunstwerken
	Asfalt
	Asfalt Definitief Fietspad, RAL3020
	Voetpaden, betontegel grijs
	Fietspad, betonfegels rood
	Watergangen
	Nieuwe watergangen
	Aanvullen watergangen
	Reservering waterberging
	Overweegbevloering
	In- en uitritten bouwverkeer
	Verwijderen verharding

*Voor materialisatie verhardingen zie ontwerpnota

Symbool	Betekenis	Symbool	Betekenis
	Bestaande duiker (Diameter)	2.5%	Verkanting (Percentage en richting)
	Nieuwe duiker (Diameter)	-1.00	Bestaande hoogte
	Inspectieput t.b.v. Duiker	-2.00	Nieuwe hoogte
	Straatkolk		Brand en dienstkranen
	Pijlmarkering		Fietsenstalling
	Halte inrichting		Verkeerslichten
	Afvalbak		VRI installatie
	Abri		Bestaande lichtmast
	DRIS		Nieuwe lichtmast

Gekoppelde xref-bestanden / brondocumenten

x_bgt_b_totaal-0101.dwg
x_alg_Systeem en werkgrenzen-0102.dwg
x_con_tot_brugdekken-0106.dwg
x_wth_oppervlaktewater_f00-0103.dwg
x_gkc_totaal_f00-0107.dwg
x_klm_brandhydrant-f00-0110.dwg
x_wth_duikers_f00-0104.dwg
x_txt_hoogtematen_bestaand-0110.dwg
x_con_tot_kunstwerk-0104.dwg
x_vri_spl_f02-0102.dwg
x_txt_maatvoering_spl_f02-0106.dwg
x_txt_verkanting_spl_f02-0100.dwg
x_txt_aanpijling_spl_f00-0110.dwg
x_alm_spl_f02-0210.dwg
x_arc_spl_f02-0210.dwg
x_dwm_spl_f02-0210.dwg
x_klm_ov_spl_f02-0202.dwg
x_rio_spl_f00-0210.dwg
x_mrk_spl_f02-0210.dwg
x_arc_spl_in_uitritten_f00-0210.dwg
x_txt_spl_f02-0101.dwg
x_txt_hoogtematen_spl_f02-0107.dwg
x_gww_Legenda-0300.dwg

Bijbehorende tekeningen

Opmerkingen

- maatvoering in m, tenzij anders aangegeven
- hoekmaatvoering in graden (360°), tenzij anders aangegeven
- peilmaten in m t.o.v. N.A.P.
- coordinaten in m in het RD-stelsel

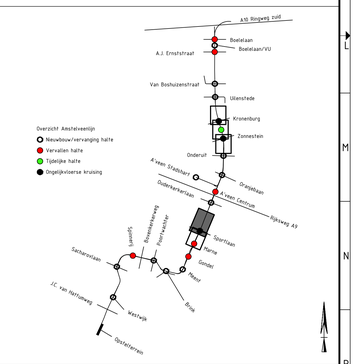

Revisie nr	Omschrijving	Datum	Gef./ paraaf	Gec./ paraaf	Vrij./ paraaf	3D-model
-	-	-				-
-	-	-				-
-	-	-				-

Opdrachtgever: Amstelveenlijn

VITAL — Bovenkerkerweg 6, 1185 XE Amstelveen

Uit Dummy

Project: Amstelveenlijn - Amstelveen

Overzichtstekening Fase 2
Sportlaan
GWW
DO

bureau uitbesteding

akk. par.

behoort bij

blad/bladen 1/2

opsteller	J. van Os	d.d. 20-04-2018	
controleur	J. Polderman	d.d. 20-04-2018	
teamleider	G. Partman	d.d. 20-04-2018	
ontwerpmanager	R. van Leeuwen	d.d. 20-04-2018	

formaat A0
schaal 1:500
SBS OBJ-0059
WBS WP-00211
PAM PP2.1

status: Definitief

extern tek.nr.: doc.nr. VITAL-011471

revisie: 1.0

R:\01 Auto\Ref\DO\VITAL-011471 - DO - OVZ SPL.dwg

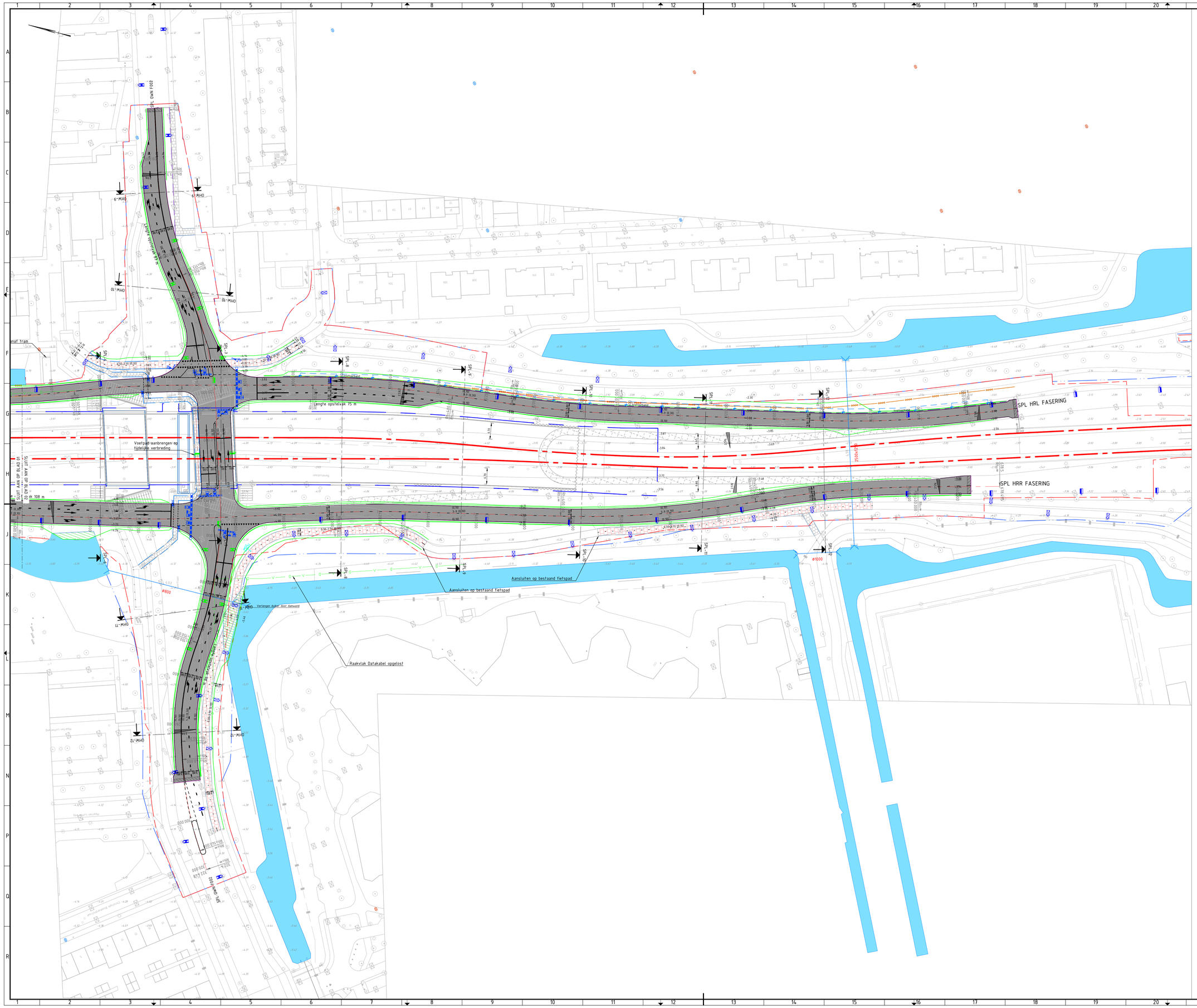

LEGENDA

Lijntype	Betekenis
	Werkgrens
	Systeemgrens
	Kantverharding
	Trottoirband 130/150x200 mm
	Opsluitband 100x200 mm
	Busperronband
	Barrier
	Hekwerk/ leuning
	Tijdelijke damwand
	Stippellijn, wit Ø50mm h.o.h. 200mm
	Blindengeleidestrook ribbel, 300 mm breed
	Noppenfegels 300x300x65 wit
	Markering langsstreep 100 mm breed
	Markering stopstreep 300 mm breed
	Markering langsstreep 1-3 100 mm breed
	Markering langsstreep 1-3 300 mm breed
	Markering haaientanden 500x500 mm
	Markering dwarsstreep 0,5-0,5 100 mm breed
	Talud
	As weg
	As spoor

Arcering	Betekenis
	GBKN ondergrond
	Kunstwerken
	Asfalt
	Asfalt Definitief Fietspad, RAL3020
	Voetpaden, betontegel grijs
	Fietspad, betontegels rood
	Watergangen
	Nieuwe watergangen
	Aanvullen watergangen
	Reservering waterberging
	Overwegbevloering
	In- en uitritten bouwverkeer
	Verwijderen verharding

*Voor materialisatie verhardingen zie ontwerpnota

Symbool	Betekenis	Symbool	Betekenis
	Bestaande duiker (Diameter)	2.5%	Verkanting (Percentage en richting)
	Nieuwe duiker (Diameter)	2.00	Bestaande hoogte
	Inspectieput t.b.v. Duiker	2.00	Nieuwe hoogte
	Straatkolk		Brand en dienstkranen
	Pijlmarkering		Fietsenstalling
	Halte inrichting		Verkeerslichten
	Afvalbak		VRI installatie
	Abri		Bestaande lichtmast
	DRIS		Nieuwe lichtmast

Gekoppelde xref-bestanden / brondocumenten

- x_bgt_b_totaal-0101.dwg
- x_alg_Systeem en werkgrenzen-0102.dwg
- x_con_tot_brugdekken-0106.dwg
- x_wth_oppervlaktewater_f00-0103.dwg
- x_gkc_totaal_f00-0107.dwg
- x_klm_brandhydrant-f00-0110.dwg
- x_wth_duikers_f00-0104.dwg
- x_txt_hoogtematen_bestaand-0110.dwg
- x_con_tot_kunstwerk-0104.dwg
- x_vri_spl_f02-0102.dwg
- x_txt_maatvoering_spl_f02-0106.dwg
- x_txt_verkanting_spl_f02-0100.dwg
- x_txt_aanpijling_spl_f00-0110.dwg
- x_alm_spl_f02-0210.dwg
- x_arc_spl_f02-0210.dwg
- x_dwm_spl_f02-0210.dwg
- x_klm_ov_spl_f02-0202.dwg
- x_rio_spl_f00-0210.dwg
- x_mrk_spl_f02-0210.dwg
- x_arc_spl_in_uitritten_f00-0210.dwg
- x_txt_spl_f02-0101.dwg
- x_txt_hoogtematen_spl_f02-0107.dwg
- x_gww_Legenda-0300.dwg

Bijbehorende tekeningen

Opmerkingen

- maatvoering in m, tenzij anders aangegeven
- hoekmaatvoering in graden (360°), tenzij anders aangegeven
- peilmaten in m t.o.v. N.A.P.
- coordinaten in m in het RD-stelsel

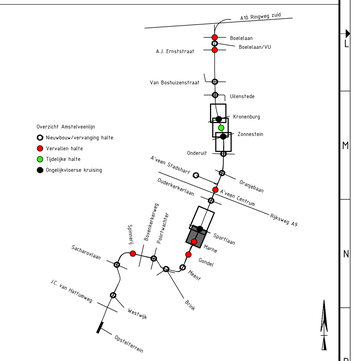

Revisie nr	Omschrijving	Datum	Gat/ paraaf	Gec/ paraaf	Vrij/ paraaf	3D-model
-	-	-				-
-	-	-				-
-	-	-				-

Opdrachtgever: Amstelveenlijn

VITAL — Bovenkerkerweg 6, 1185 XE Amstelveen — info@vital.nl

Project: Amstelveenlijn - Amstelveen

Overzichtstekening Fase 2
Sportlaan
GWW
DO

bureau uitbesteding

akk. par.

behoort bij

blad/bladen 2/2

opsteller	J. van Os	d.d. 20-04-2018	
controleur	J. Polderman	d.d. 20-04-2018	
teamleider	G. Partiman	d.d. 20-04-2018	
ontwerpmanager	R. van Leeuwen	d.d. 20-04-2018	

formaat A0
schaal 1:500
SBS OBJ-0059
WBS WP-002111
PAM PP2.1

status: Definitief

extern tek.nr.
doc.nr. VITAL-011471

revisie 1.0

R:\01_Auto\CAD\VITAL-011471 - DO - OVZ SPL.dwg