



legenda huidige situatie

werkgrens: 134500m2

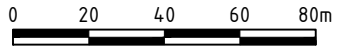
verharding (huidige situatie): 15642m2

dempen watergang: 9621m2

behouden watergang: 11485m2

onverhard terrein (huidige situatie): 97752m2

situatie
schaal 1:2000



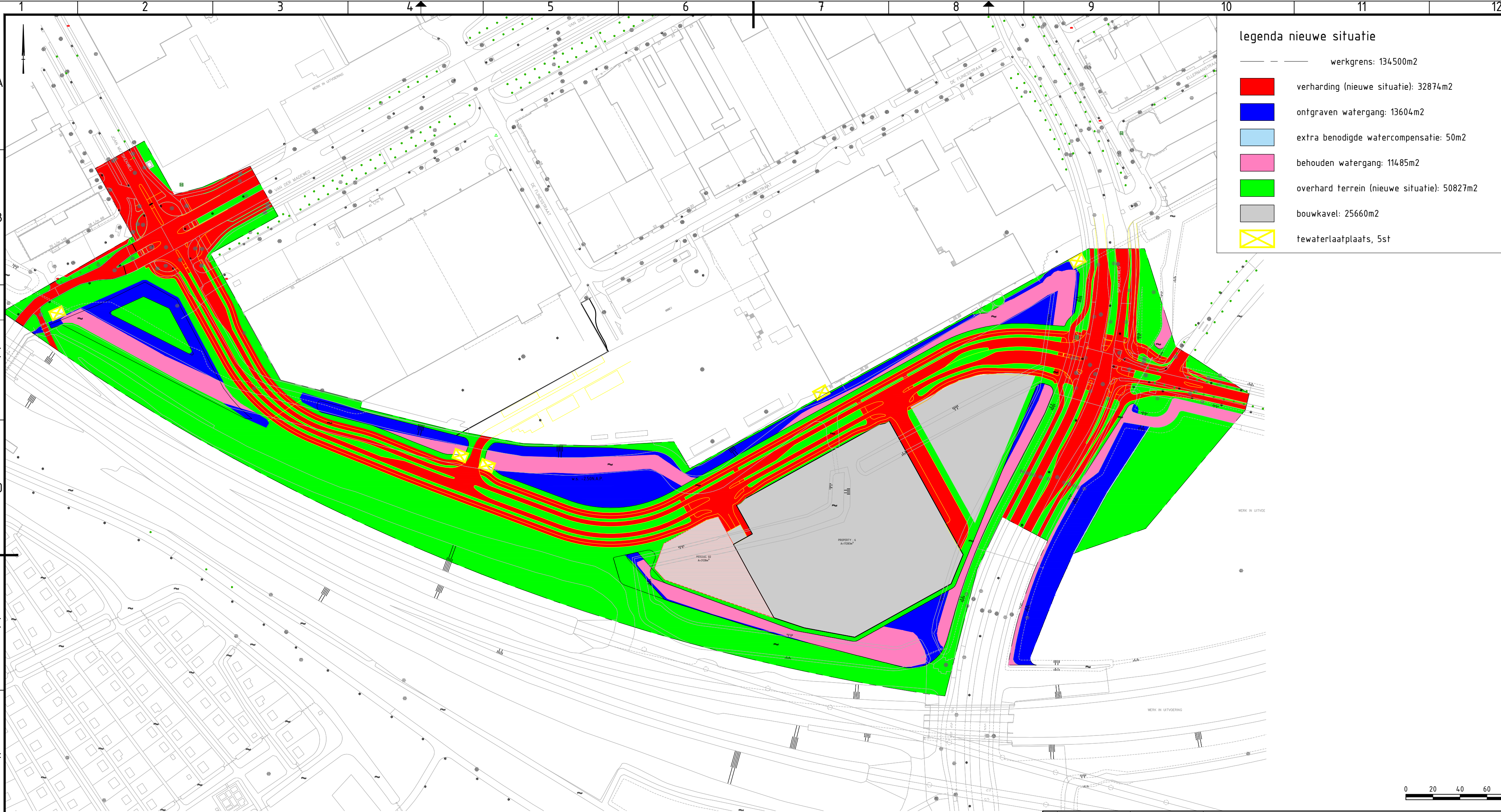
	Gewijzigd	Datum	Omschrijving
E			
D			
C	derde versie	23-11-2017	aanpassingen ahv toelevering "ontwerp do"
B	tweede versie	21-03-2017	Aanpassingen ahv toelevering tekening 'Versie 6' en schets bestaande watergang
A	eerste versie	03-03-2017	

Fugro GeoServices B.V.

Kantoor Amsterdam
020-6510800

Zekeringstraat 41A
Postbus 20655
1001 NR Amsterdam

Opdrachtgever	IBA	Status	concept	Fase	
		Behoort bij			
Project	Joan Muyskenweg	Schaal	1:2000		
		Datum	23-11-2017		
		Getekend	Mark Verbruggen		
Onderwerp	watercompensatieplan t.b.v. vergunningaanvraag huidige situatie	Controle	Mark de Kwaadsteniet		
		Formaat	A2	Wijziging	B
		Projectnr.	1170-0017		
		Tekeningnr.	01		
		Bladnr.	01	van	2



legenda nieuwe situatie

werkgrens: 134500m2

verharding (nieuwe situatie): 32874m2

ontgraven watergang: 13604m2

extra benodigde watercompensatie: 50m2

behouden watergang: 11485m2

overhard terrein (nieuwe situatie): 50827m2

bouwkavel: 25660m2

tewaterlaatplaats, 5st


situatie
schaal 1:2000

Gewijzigd	Datum	Omschrijving
E		
D		
C	derde versie	23-11-2017 Aanpassingen a/hv toelevering tekening 'ontwerp do'
B	tweede versie	21-03-2017 Aanpassingen a/hv toelevering tekening 'Versie 6' en schets bestaande watergang
A	eerste versie	03-03-2017

Fugro GeoServices B.V.

Kantoor Amsterdam
020-6510800

Zekeringstraat 41A
Postbus 20655
1001 NR Amsterdam



Opdrachtgever	IBA	Status	concept	Fase
		Behoort bij		
Project	Joan Muyskenweg	Schaal	1:2000	
		Datum	23-11-2017	
		Getekend	Erik Loots	
Onderwerp	watercompensatieplan t.b.v. vergunningaanvraag nieuwe situatie	Controle	Mark de Kwaadsteniet	
		Formaat	A2	Wijziging B
		Projectnr.	1170-0017	
		Tekeningnr.	02	
		Bladnr.	02	van 2