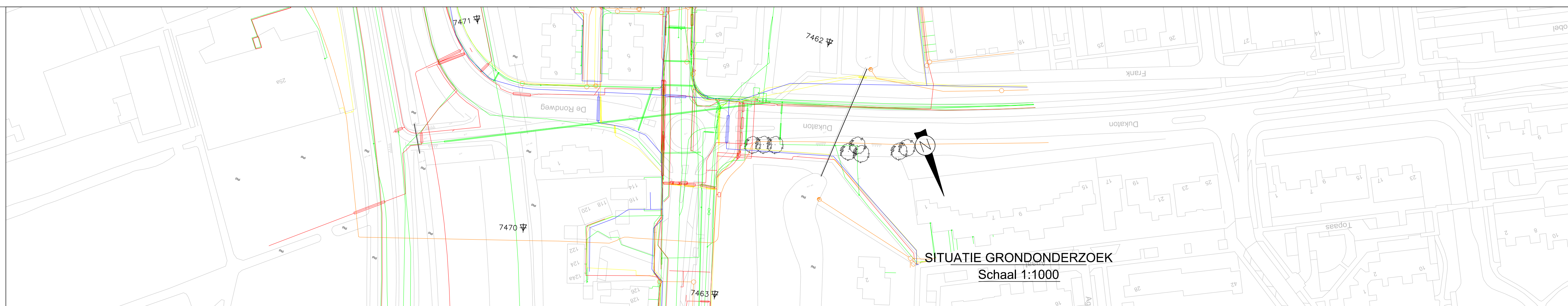
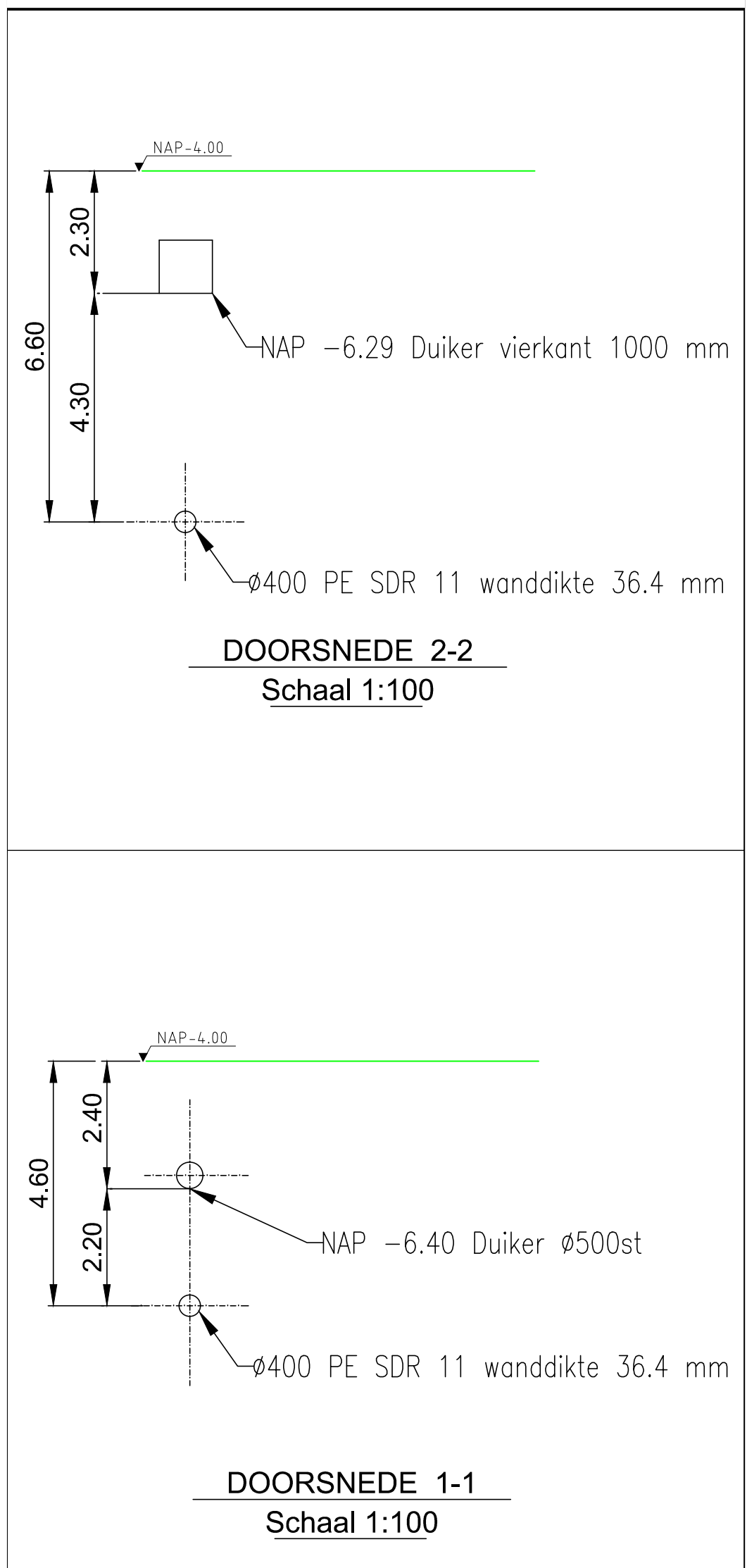
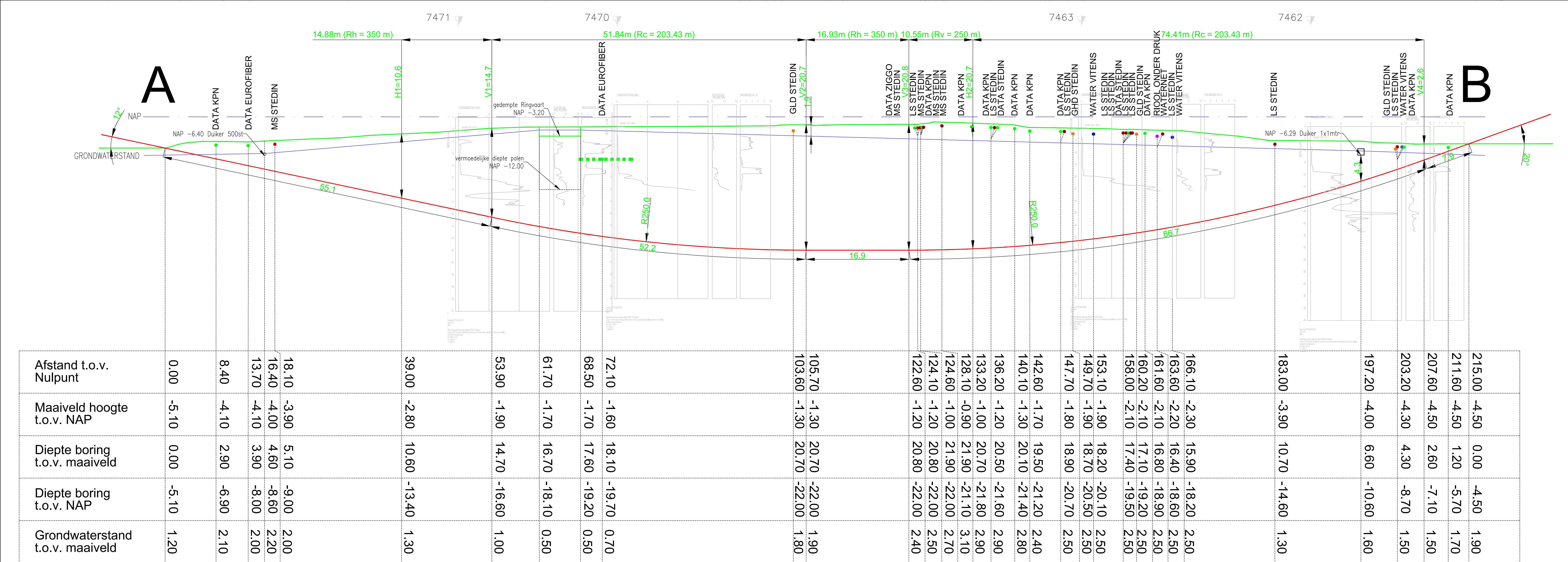


HORIZONTAAL GESTUURDE BORING
TE INSTALLEREN
Ø400 PE

BOORGAT DIAMETER
Ø520

DOORSNEDEN
Schaal 1:50

Nr.	Omschrijving	X-Coördinaat	Y-Coördinaat	Diepte tov MV
IN	Intredepunt	119708.075	469502.357	0.00
H1	Begin Rh	119670.231	469511.625	-10.80
V1	Begin Rv (Neergaand)	119655.798	469515.488	-14.70
V2	Eind Rv (Neergaand)	119606.936	469533.738	-20.70
V3	Eind Rv (Opgaand)	119591.406	469541.370	-20.80
H2	Eind Rh	119562.877	469545.990	-20.70
V4	Eind Rv	119517.838	469562.250	-2.80
UIT	Uitredepunt	119511.376	469585.900	0.00



Adviesbureau Schrijvers

Opmerkingen:

Aan deze tekening kunnen geen rechten worden ontleend.

Discipline: Gestuurde Boring

GBKN / Beheerkart:

Concept Ontwerp

Opdrachtgever: Waternet

Start:

Boorvergunning

Uitvoerder:

Boormaster:

Schaal Profiel: 1:250

Schaal Topog: 1:250

SDR Klasse: 11

Aant. bdn: 1 van 1

Formaat: A0

Langte mat: 215,77 m

Getekent: Datum: 28-04-2018

Gecont: Kd

Langte horiz: 215,00 m

Wijzigingen:

Datum: Omschrijving: Get: Gec:

Bestandsnaam: Profiel De Rondweg Mijrecht Ontwerp v1.0