

rode lgn is erf grens
geel is bestaand erf
paars is bestaande overweg

Uw referentie: jr/2009.054745

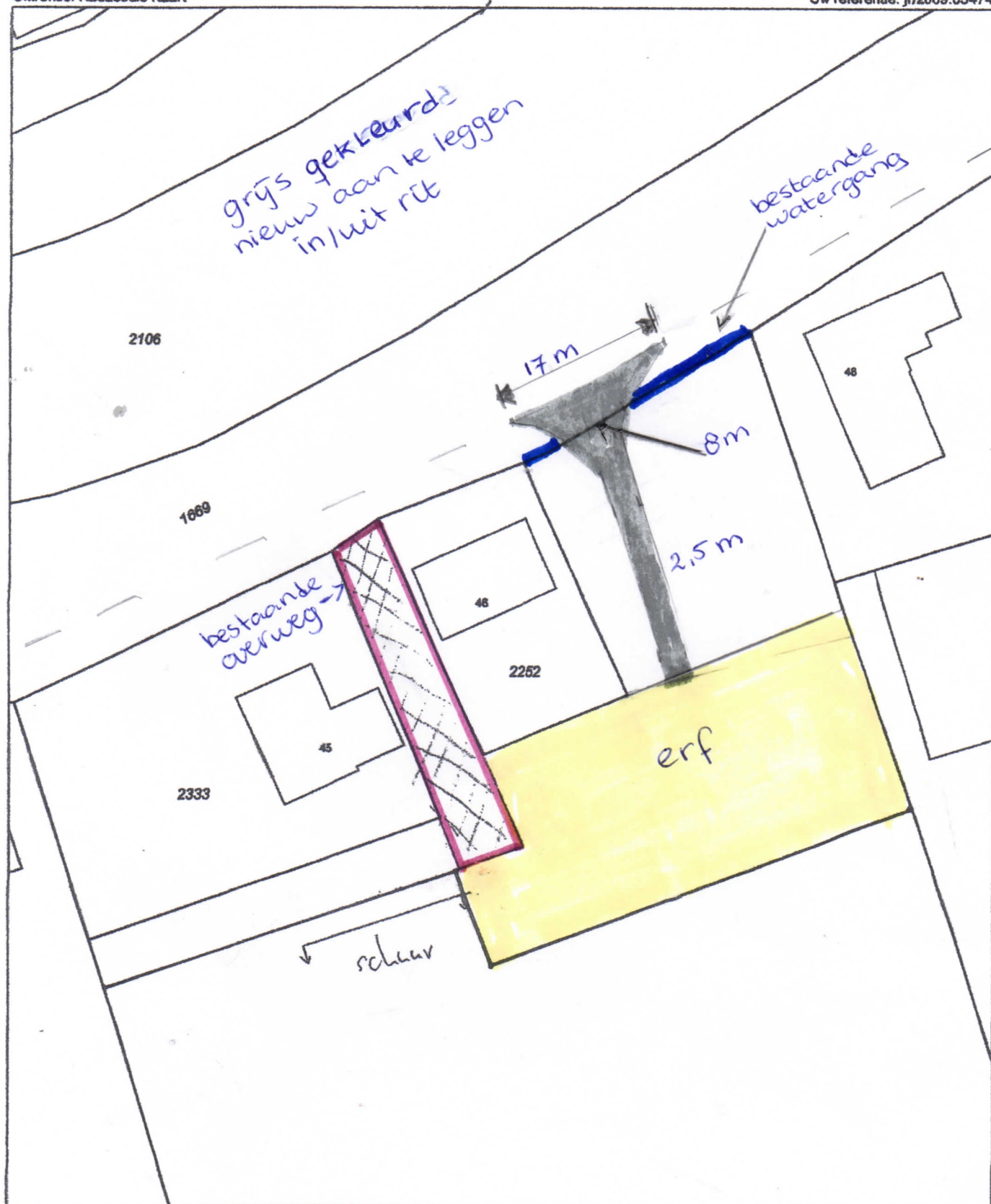


Aan dit uittreksel kunnen geen betrouwbare maten worden ontleend.
De Dienst voor het kadaster en de openbare registers behoudt zich de intellectuele eigendomsrechten voor, waaronder het auteursrecht en het databankenrecht.

bijlage B nieuwe situatie

Uittreksel Kadastrale Kaart

Uw referentie: jr/2009.054745



0 m 5 m 25 m

Deze kaart is noordgericht

12345 Perceelnummer
25 Huisnummer
Kadastrale grens
Bebouwing
Overige topografie

Schaal 1:500

Kadastrale gemeente
Sectie
Perceel

NIEUWVEEN
A
2252



Voor een aansluitend uittreksel, ZOETERMEER, 18 juni 2009
De bewaarder van het kadaster en de openbare registers


Aan dit uittreksel kunnen geen betrouwbare maten worden ontleend.
De Dienst voor het kadaster en de openbare registers behoudt zich de intellectuele
eigendomsrechten voor, waaronder het auteursrecht en het databankenrecht.

Nieuwveens Jaagpad 45 a



Disclaimer tekst

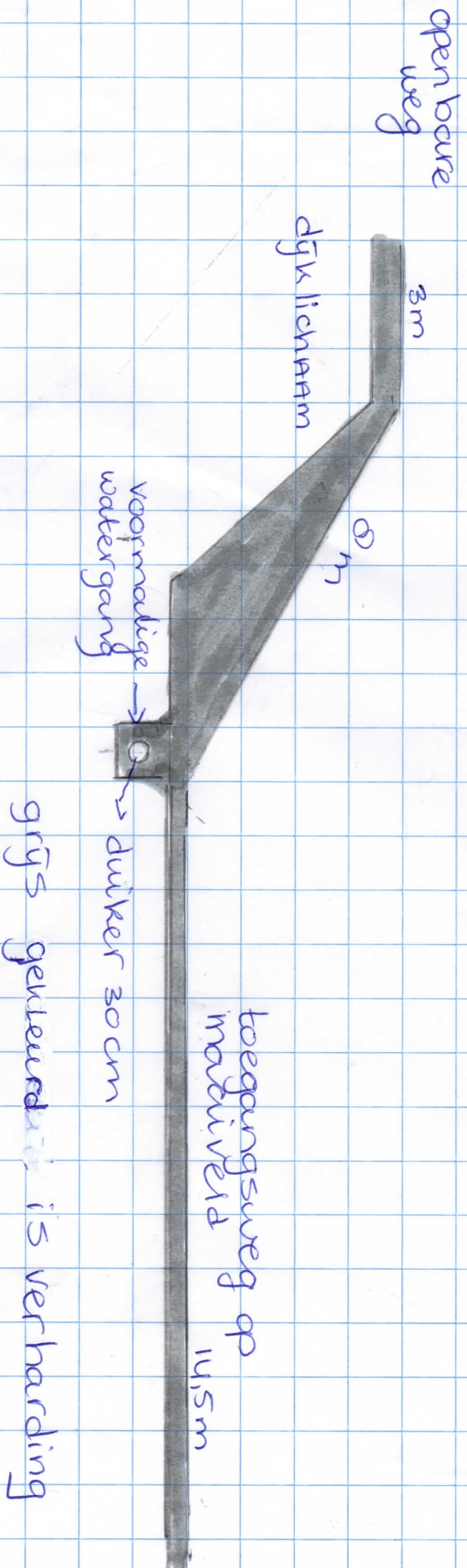
Schaal 1:1000



Bedrijfspan

28 December 2009

Zij aanzicht dam cq
doorsnede dam
schaal 1:100



Plattegrond dam schaal 1:100

