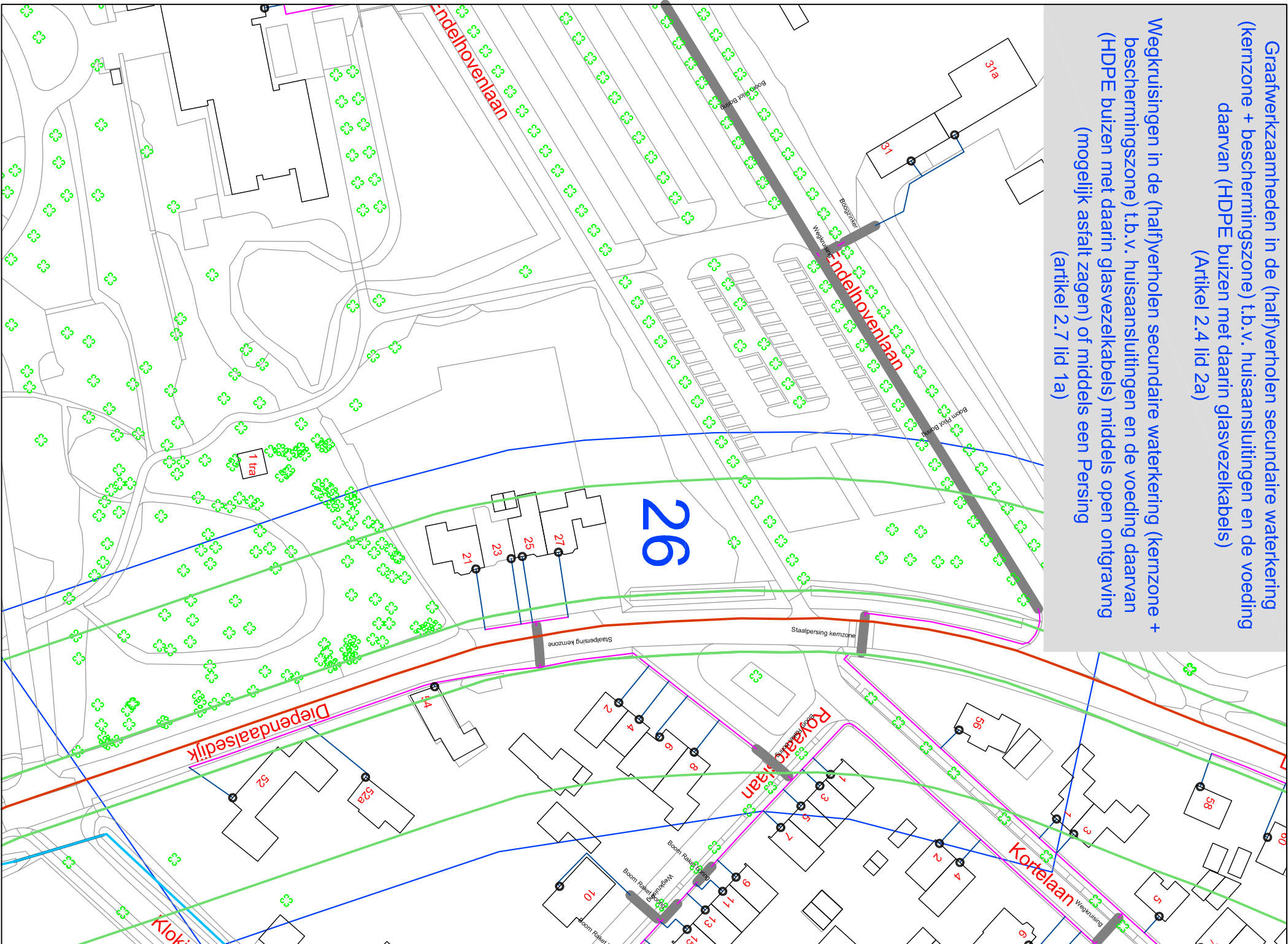


Graafwerkzaamheden in de (half)verholten secundaire waterkering (kernzone + beschermingszone) t.b.v. huisaansluitingen en de voeding daarvan (HDPE buizen met daarin glasvezelkabels)
(Artikel 2.4 lid 2a)

Wegkruisingen in de (half)verholen secundaire waterkering (kernzone + beschermingszone) t.b.v. huisaansluitingen en de voeding daarvan (HDPE buizen met daarin glasvezelkabels) middels open ontgraving (mogelijk asfalt zagen) of middels een Persing (artikel 2.7 lid 1a)



Deze tekening blijft eigendom van SPITTERS en mag zonder toestemming niet aan derden ter inzage gegeven worden

De exacte plaats van de sleuf moet worden bepaald door het graven van proefsleuven.
SPITTERS is niet aansprakelijk voor eventuele schade aan de infra-structuur gemaakt door derden.

Versie:
 1.0
 Van Dijklaan 19 - 5581 WG Waarde
 Postbus 199 - 5500 AD Veldhoven
 T: 046-2580030
 I: [www.spitters.nl](mailto:info@spitters.nl)
 E: info@spitters.nl F: 046-2580031

Wijz.	Door	Omschrijving van de wijziging	Wijz. Datum
1			
2			
3			
4			

Projectomschrijving:

Projectnaam: Ffth Maarssen Oost
















Deelgebied: MAS-5B

Gemeente: Sluitse Vecht (Maarssen)

Overige: Secundaire kering: V341_001
Locatie: Diependaalsedijk

Datum gecontroleerd:	
Paraaf:	
Getekend door:	VM
Format:	A3
Projectnr. Splitters:	P2019010
Projectnr. opdrachtgever:	B6073
Type tekening:	VERGUNNING
Tekeningnummer:	
19010-040-VE001-26	

Legenda

- | | | | |
|---|---|---|--|
|  | Nieuw te graven tracé (30cm breed) | | |
|  | Huisaansluitgeul | | |
|  | Wegkruising (raket) / Persing / Gestuurde boring / Boogzinker | | |
|  | Toegevoegd nieuw te graven tracé (30cm breed) | | |
|  | Vervallen geul | | |
|  | Panden Woning |  | Belang Waterschap Amstel, Gooi en Vecht |
|  | Panden Duplex |  | Duker (Waterschap Amstel, Gooi en Vecht) |
|  | Panden Hoogbouw |  | Secundaire kering (Waterschap Amstel, Gooi en Vecht) |
|  | Boom |  | Watergangen (Waterschap Amstel, Gooi en Vecht) |
|  | Huisaansluiting |  | Zonering (Waterschap Amstel, Gooi en Vecht) |

