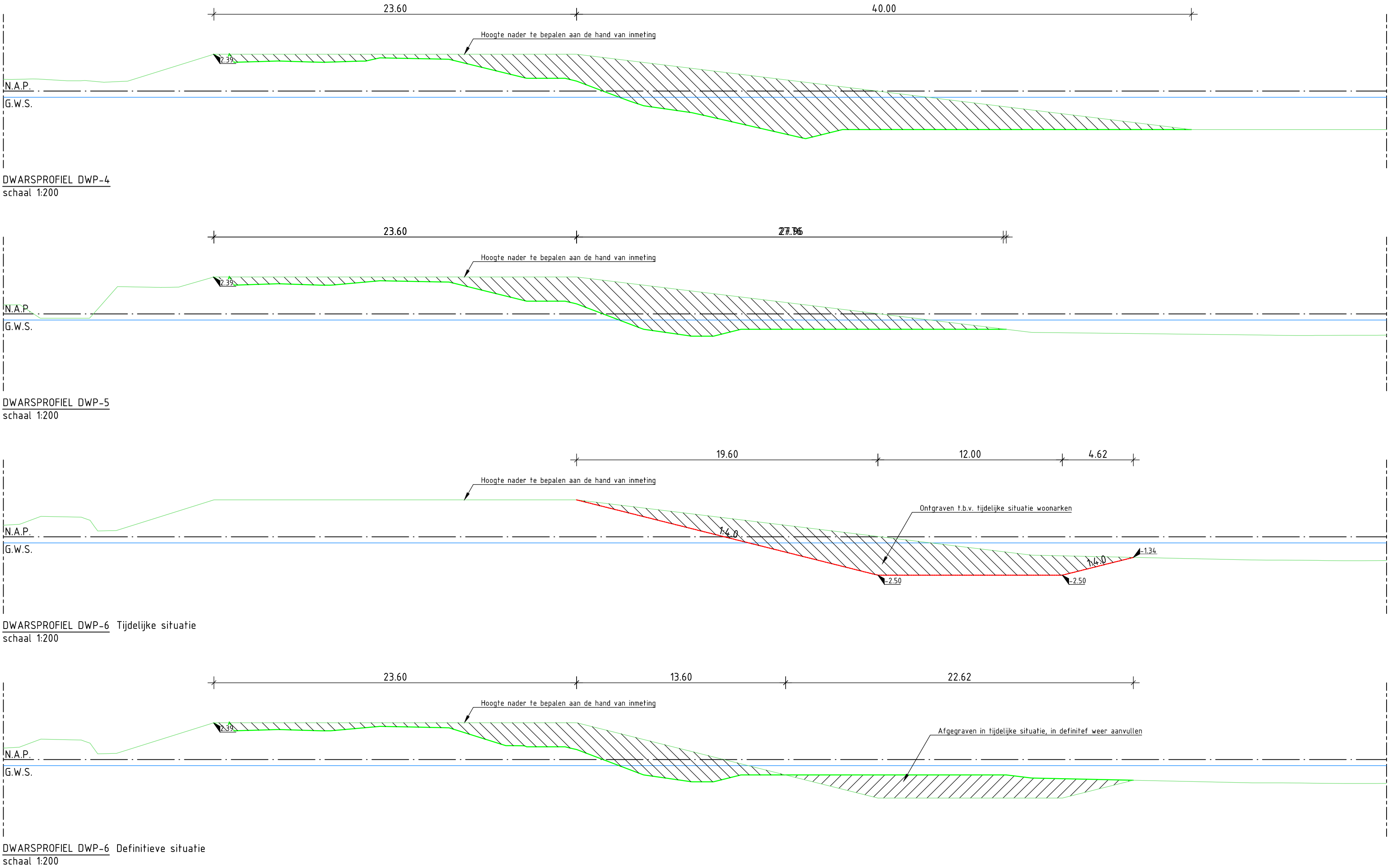
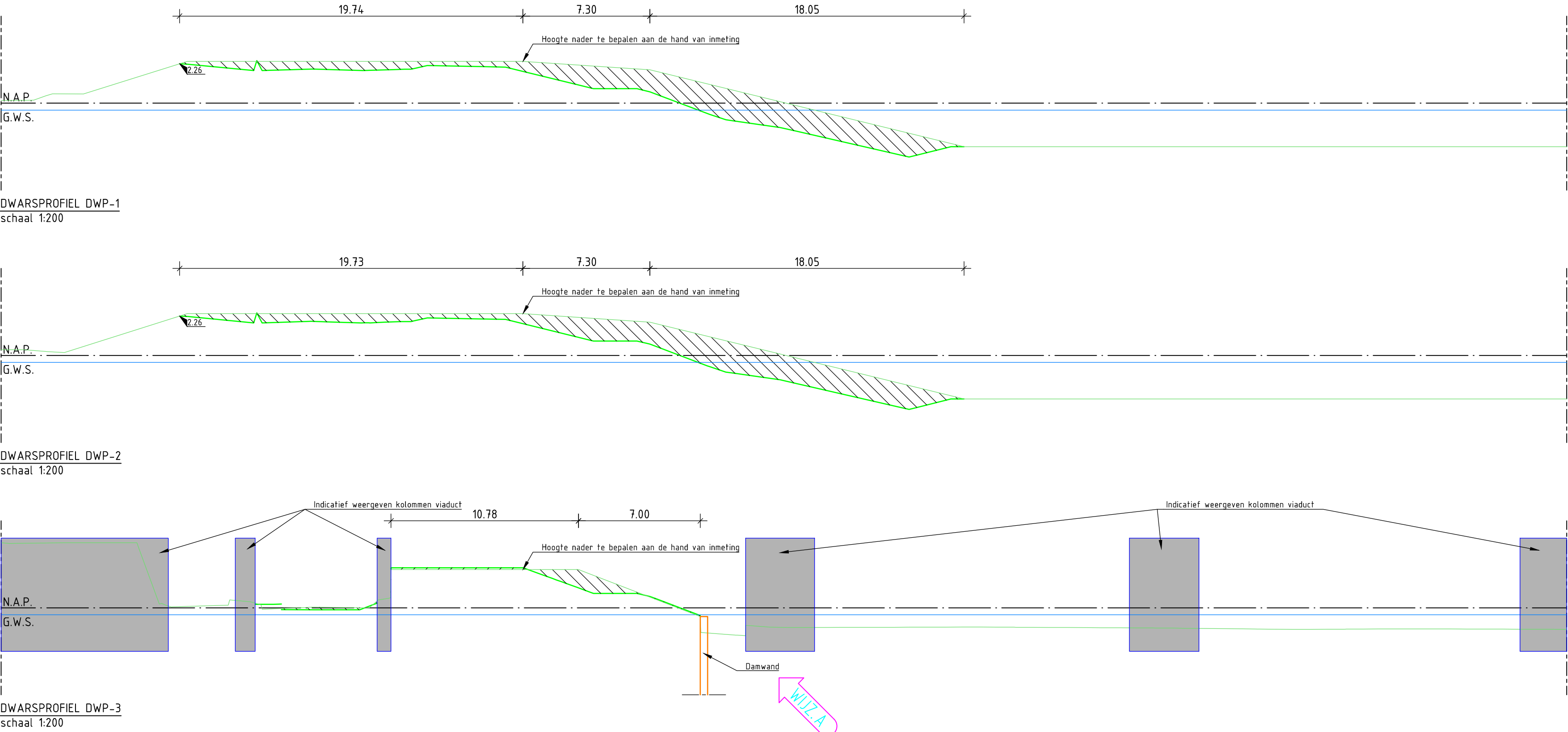


Overzicht grondwerk
SCHAAL 1 : 1000

Grondbalans aanvullen/ontgraven			
Nummer	Minimaal	Maximaal	Kleur
1	-4.000	-3.500	Red
2	-3.500	-3.000	Orange
3	-3.000	-2.500	Yellow
4	-2.500	-2.000	Light Green
5	-2.000	-1.500	Green
6	-1.500	-1.000	Dark Green
7	-1.000	-0.500	Light Blue
8	-0.500	0.000	Blue
9	0.000	0.500	Dark Blue
10	0.500	1.000	Light Purple
11	1.000	1.500	Purple
12	1.500	2.000	Dark Purple

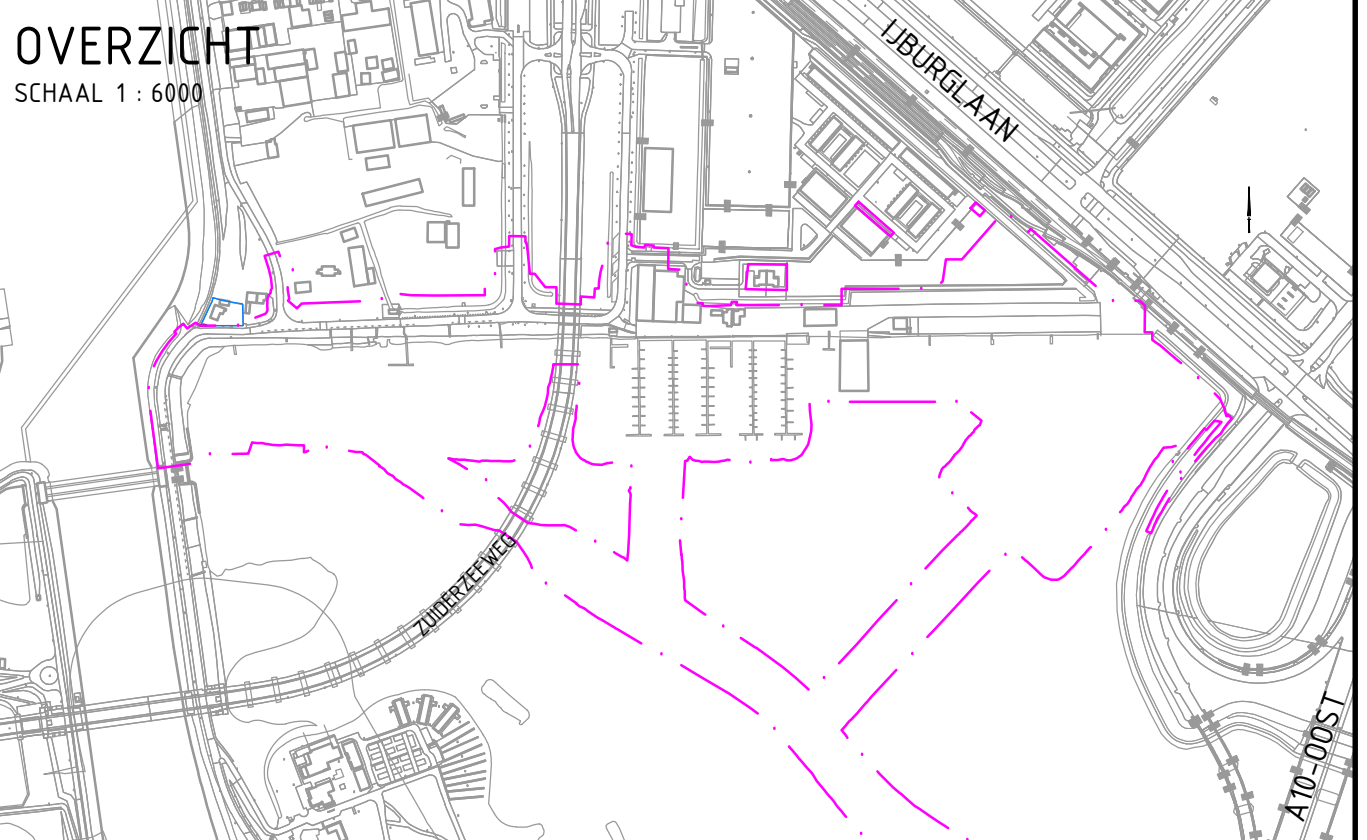


Legenda dwarsprofielen

- Bestaand maaiveld
- Nieuw maaiveld
- Tijdelijk af te graven profiel
- Waterlijn
- Aanvullen zand
- Ontgraven zand
- Werkgrens

Opmerkingen

- Maten in meters tenzij anders aangegeven
- Hoogtematen in meters t.o.v. N.A.P.



NOVIS
GROUP

fuoro

Beschrijving: Tekstuele aanpassingen
Werkgrens en profiel indeling toegevoegd.

Opsteller: S. Markovic
Goedgekeurd en vrijgegeven: F. Pantano
Paraaf:

Datum: 05-02-2019
Wijziging: A

Ingenieursbureau

Wieringerstraat 130
Postbus 10453
1000 AD Amsterdam
Telefoon: 020 631111

Opdrachtgever: **Gemeente Amsterdam**

Project: **Dijkversterking Zeeburgereiland fase 2**

Onderdeel: Grondwerk Zuider Uldijk
Ontgraven

Status: Definitief	Fase: Bestek	Behoort bij: AI 2018-166	Schaal: 1:1000/1500
Opsteller: NOVIS	Goedgekeurd en vrijgegeven: F. Pantano	Paraaf: w.g.	Formaat: A0
Projectnummer: 32838	Tekeningnummer: 010	Bladnummer: 01	Aantal bladen: 02
Auteursrechten voorbehouden	Documentnr:		Wijziging: A
Bestandsnaam:			Plotdatum: 13-11-2019