

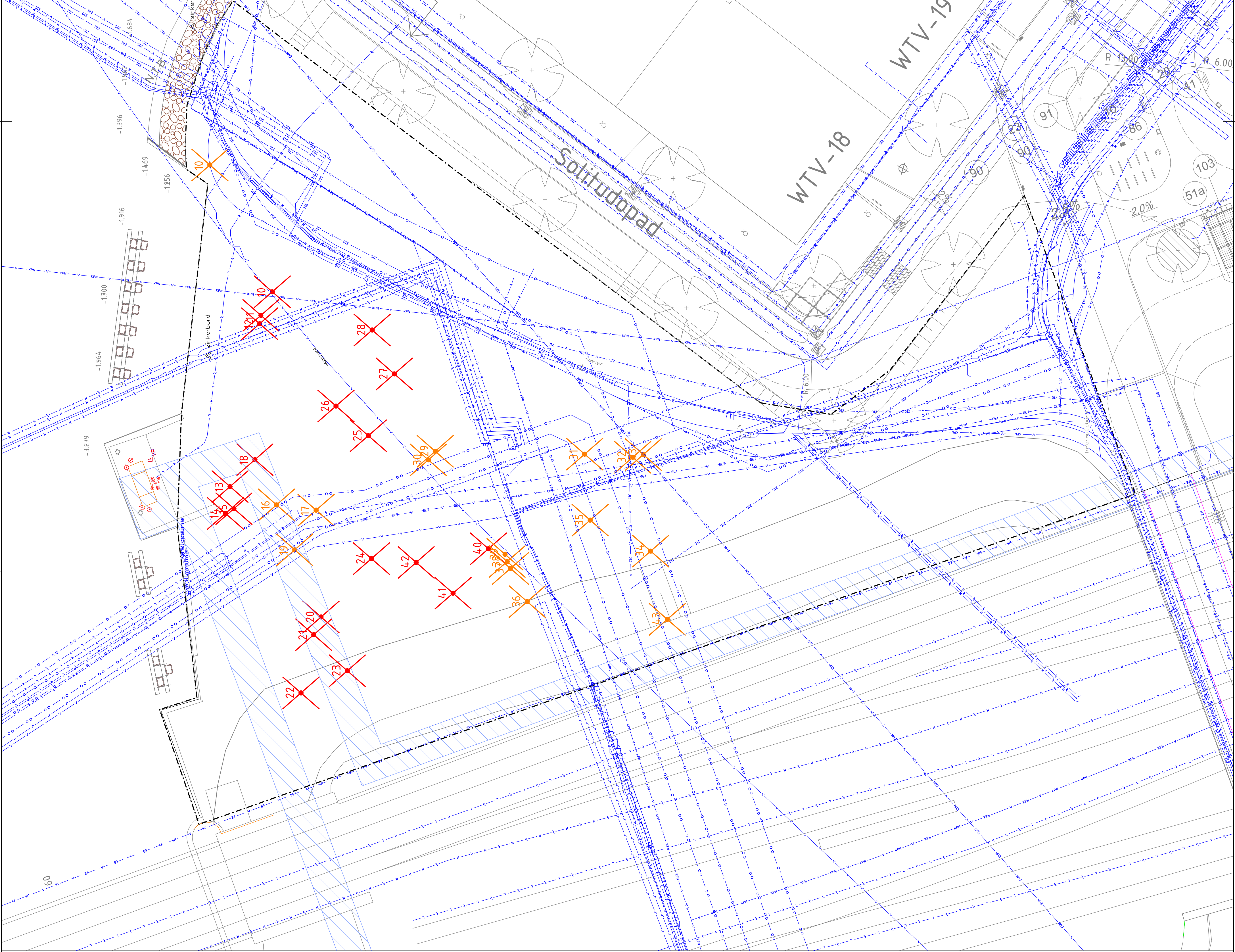


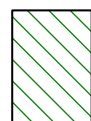
Fase 1 Inrichten werktterrein  
Schrapen grond 10-15 cm

- Afschrapen bovenlaag (verontreinigd met Asbest en JDK)
- Evt. proefsleuven t.b.v. opsporen K & L.
- Inrichten werktterrein
- Opbouwen 3T

Legenda

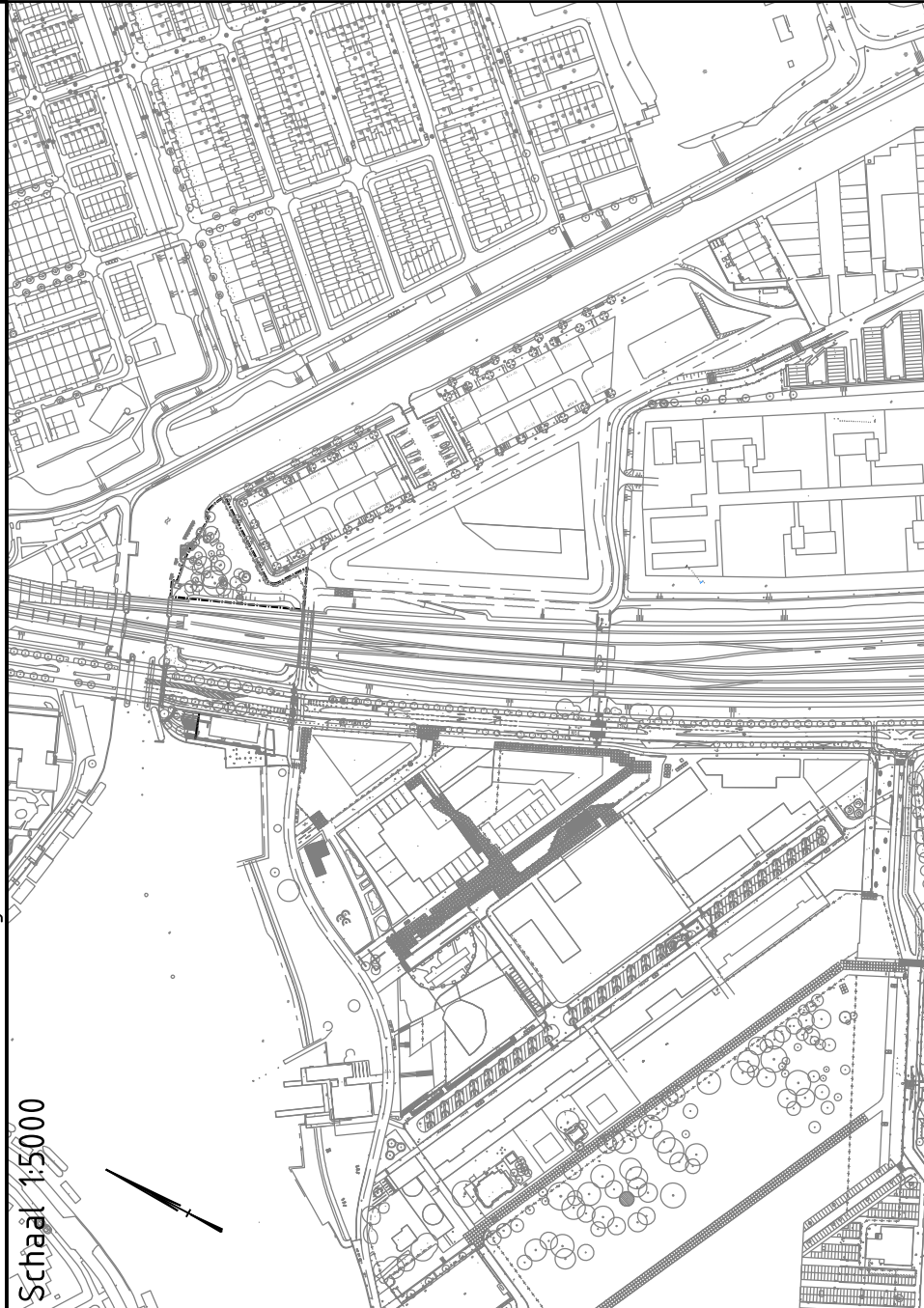


- Kernzone Verhopen waterkering
- Te verwijderen stobben buiten de kwetsbare KenL zone (machinaal)
- Te verwijderen stobben binnen de kwetsbare KenL zone (handmatig)
- Kwetsbare KenL zone (tot 2 meter buiten kwetsbare kenl)
- Ontgraven van 0.20+ tot 1.00- NAP (fase 3)
- Ontgravingszone nieuwe waterleiding van 0.20+ tot 1.00-NAP
- Intergraal saneren/ontgraven in fase 2 en 3 (1 meter overlap tussen de fasen)
- Ontgraven van 0.20+ tot 0.50- volgens JDK protocol
- Ontgraven 50cm talud prorail Fase 3
- Ontgraven van mv - 0.50cm



Voor het gehele gebied geldt aanvullen tot 0.10+ NAP met ophooggrond van 0.10+ tot 0.40-NAP roepassen van een leeflaag verreichende grond

Legenda kabels en leidingen	Coördinaat nr:	Wijknr (postcode):	Stadskaart:
Elektriciteit laagspanning	0.00 - 0.20	0.00 - 0.20	Bestaand
Elektriciteit 0.20 - 0.50	0.20 - 0.50	0.20 - 0.50	Nieuw
Elektriciteit 0.50 - 1.00	0.50 - 1.00	0.50 - 1.00	Herleggen
Gas lage druk	0.00 - 0.20	0.00 - 0.20	Pres
Gas middeldruk	0.20 - 0.50	0.20 - 0.50	Pr
Gas Gasline	0.00 - 0.20	0.00 - 0.20	Pr
Waterleiding	0.00 - 0.20	0.00 - 0.20	Pr
Riolering WVA	0.00 - 0.20	0.00 - 0.20	Pr
Riolering Transportriool	0.00 - 0.20	0.00 - 0.20	Pr
Riolering Transportriool	0.00 - 0.20	0.00 - 0.20	Pr
Riolering verhard gescheiden stelsel	0.00 - 0.20	0.00 - 0.20	Pr
Stadsverwarming	0.00 - 0.20	0.00 - 0.20	Pr
W-K bronleiding	0.00 - 0.20	0.00 - 0.20	Pr
Telecom	0.00 - 0.20	0.00 - 0.20	Pr
Sigakabel	0.00 - 0.20	0.00 - 0.20	Pr



### Ingenieursbureau

Oprachtgever: **Gemeente Amsterdam**

Project: **OAM, AK2, Natuurparkje BRM**

Onderdeel: **Fasering Uitvoering**

Status: Concept	Fase: BE	Behoort bij: 1500	Schaal: 1:500
Opsteller: L. v.d. Gracht	Goedgekeurd en vrijgegeven: A. Wijnacker	Paraaf:	Datum: 28-09-2018
Projectnummer: NP089	Tekeningnummer: 01	Bladnummer: 04	Formaat: A1
Auteursrechten voorbehouden	Documentnr: PLD	Plotdatum: PLD	Wijziging:

Bestandsnaam: FILES



Fase 2 Verhopen waterkeringen saneren en definitief maken

- Kieren dicht en bestaande kadeconstructie
- Aanbrengen deel Geotextiel en rootbarrier
- Stobben in te saneren gebied verwijderen
- T.p.v. de verholten waterkering (2m) geen Geotextiel
- Aanvullen verholten waterkering met vette klei klasse 2 en per laag van 15 cm verdichten

Legenda

Kernzone Verhopen waterkering

Te verwijderen stobben buiten de kwetsbare KenL zone (machinaal)

Te verwijderen stobben binnen de kwetsbare KenL zone (handmatig)

Kwetsbare KenL zone (0.a. In bedrijf zijnde HD gasleidingen) (tot 2 meter buiten kwetsbare kenl)

Ontgraven van 0.10+ tot 0.70- NAP

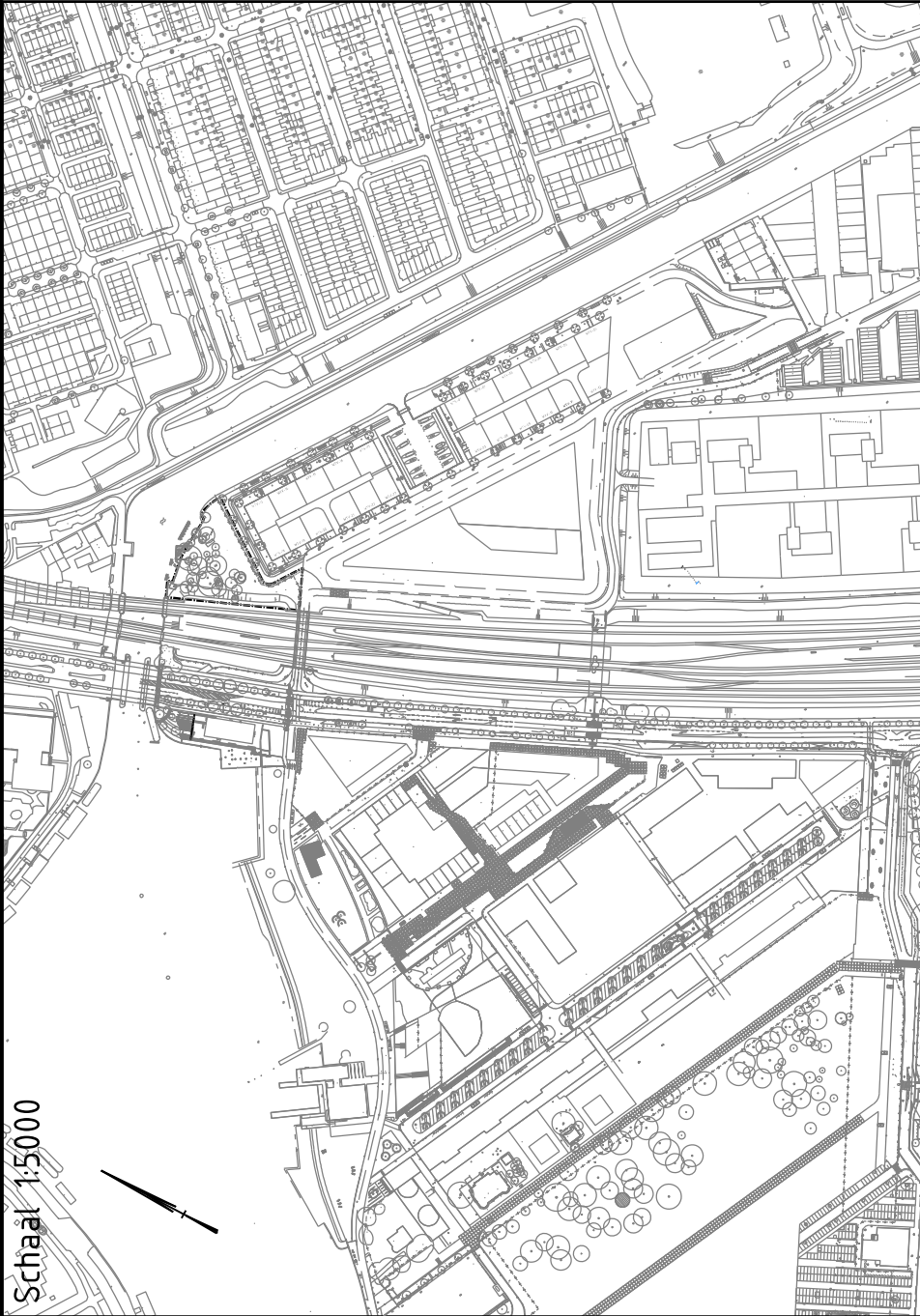
Ontgraven van 0.10+ tot 0.70- NAP

Ontgraven 50cm talud proraail Fase 3

Ontgraven van mv - 0.50cm

Voor het gehele gebied geldt aanvullen tot 0.10+ NAP met ophooggrond van 0.10+ tot 0.40+NAP roepassen van een leeflaag verterende grond

Legenda kabels en leidingen	Coördinaat nr.:	Wijknr.(postcode):	Stadskaart:
Elektriciteit laagspanning Elektriciteit 0.6 kV / 20 kV Elektriciteit 50 kV Elektriciteit 150 kV Gas lage druk Gas middeldruk Gas Gasoline	Teevoegingen:	Bestaand Nieuw Verleggen Herleggen Pres. Pr. Reserveren	
Verleiding Riding WVA Riding Transportrool Riding Transportrool Riding verterend gescheiden stelsel			
Stadsverwarming S-W-K W-K bronleiding			
Telecom Spraakabel			



Ingenieursbureau

Gemeente Amsterdam

OAM, AK2, Natuurparkje BRM

Fasering Uitvoering

Opdrachtgever:

Status:

Opsteller:

Projectnummer:

-

Gemeente Amsterdam

BE

L. v.d. Gracht

NP089

Auteursrechten voorbehouden

Beoordelings:

Beoordelings:

Beoordelings:

Beoordelings:

Beoordelings:

Beoordelings:

Beoordelings:

Beoordelings:

Beoordelings:

Beoordelings:

Beoordelings:

Beoordelings:

Beoordelings:

Beoordelings:

Beoordelings:

Beoordelings:

Beoordelings:

Beoordelings:

Beoordelings:

Beoordelings:



Fase 3 Ontgraven/saneren/verwijderen stobben

- talud prorail 50 cm
- aanleg Waterleiding
- uitn. oude kenl (road)

Legenda

Kernzone

Verholen waterkering

Te verwijderen stobben buiten de kwetsbare KenL zone (machinaal)

Te verwijderen stobben binnen de kwetsbare KenL zone (handmatig)

Kwetsbare KenL zone (tot 2 meter buiten kwetsbare kenl)

Ontgraven van 0.10+ tot 0.70- NAP

Intergraal saneren/ontgraven (1 meter overlap tussen de fasen)

Ontgraven van 0.10+ tot 0.70- volgens JDK protocol

Ontgraven 50cm talud prorail Fase 3

Ontgraven van mv - 0.50cm

Bestaand

Nieuw

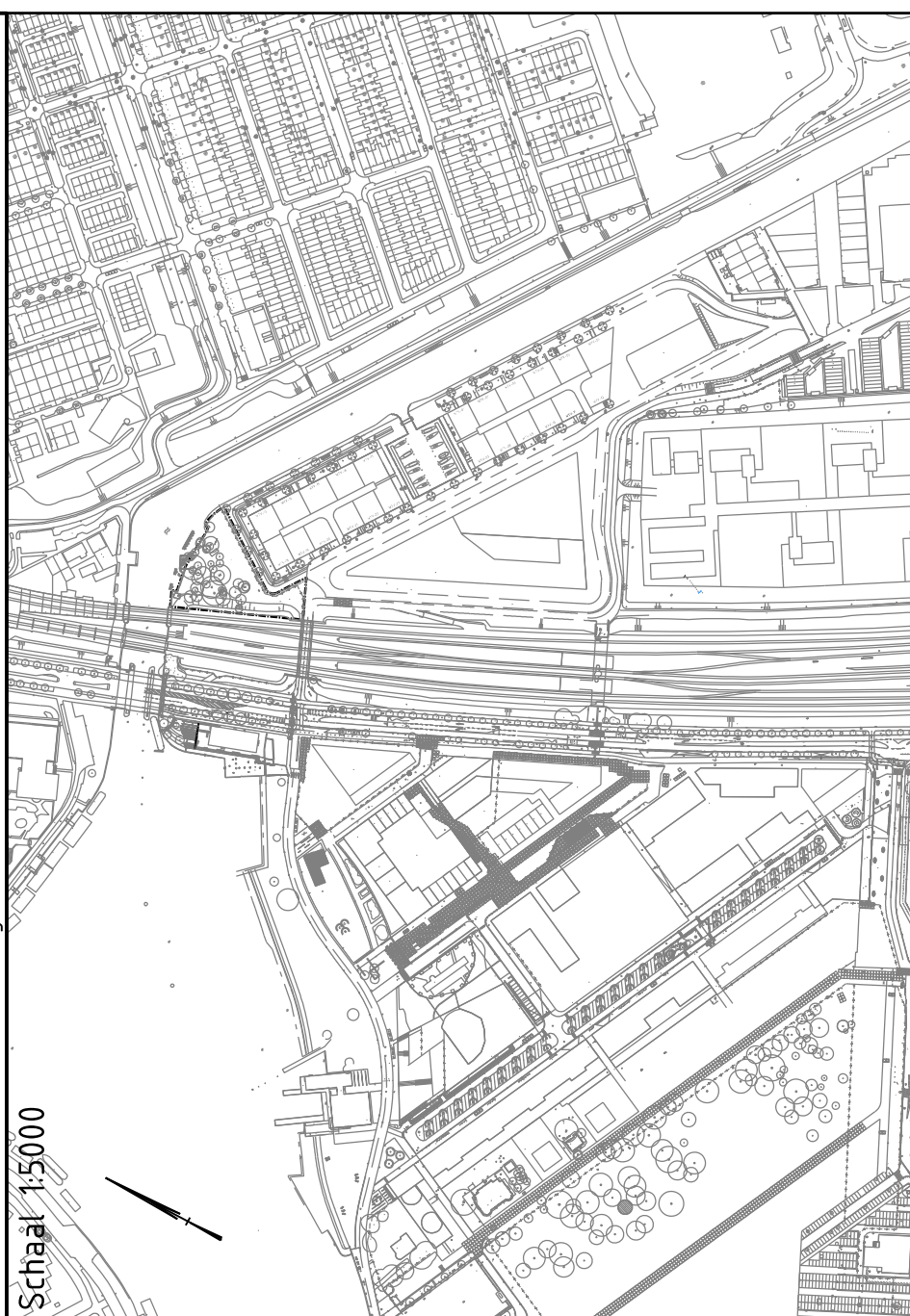
Verleggen

Herleggen

Reserveren

Voor het gehele gebied geldt aanvullen tot 0.10+ NAP met ophooggrond van 0.10+ tot 0.40+NAP roepassen van een leeflaag verreichende grond

Legenda kabels en leidingen	Coördinaat nr.	Wijknr.(postcode)	Stadskaart:
Elektriciteit laagspanning	100 kV / 20 kV		Bestaand
Elektriciteit 50 kV			Nieuw
Elektriciteit 150 kV			Verleggen
Gas lage druk			Herleggen
Gas middeldruk			Reserveren
Gas Gasunie			
Waterleiding			
Riolering WVA			
Riolering Transportriool			
Riolering riolering			
Riolering verbleerd gescheiden stelsel			
Stadsverwarming			
W-K bronleiding			
Telefoon			
Siganaalkabel			



Ingenieursbureau

Westerstraat 431

Postbus 12493

1001 CS Amsterdam

Telefoon: 020 5311111

Oprachtgever: Gemeente Amsterdam

Project: OAM, AK2, Natuurparkje BRM

Onderdeel: Fasering Uitvoering

Status: Concept

Fase: BE

Opstellen: L. v.d. Gracht

Projectnummer: NP089

Auteursrechten voorbehouden

Behoort bij: Ter info.

Gedeekeurd en vrijgegeven: A. Wijnacker

Tekeningnummer: 03

Documentnr: PLTD

Schaal: 1:500

Datum: 28-09-2018

Aantal bladen: 04

Formaat: A1

Wijziging: PLTD



Fase 4 Opleversituatie  
- Opruimwerkzaamheden hekwerken  
werkterrein

Legenda

Kernzone

Verholen waterkering

Te verwijderen stobben buiten de kwetsbare KenL zone (machinaal)

Te verwijderen stobben binnen de kwetsbare KenL zone (handmatig)

Kwetsbare KenL zone (tot 2 meter buiten kwetsbare kenl)

Ontgraven van 0.20+ tot 0.70- NAP

Intergraal saneren/ontgraven (1 meter overlap tussen de fasen)

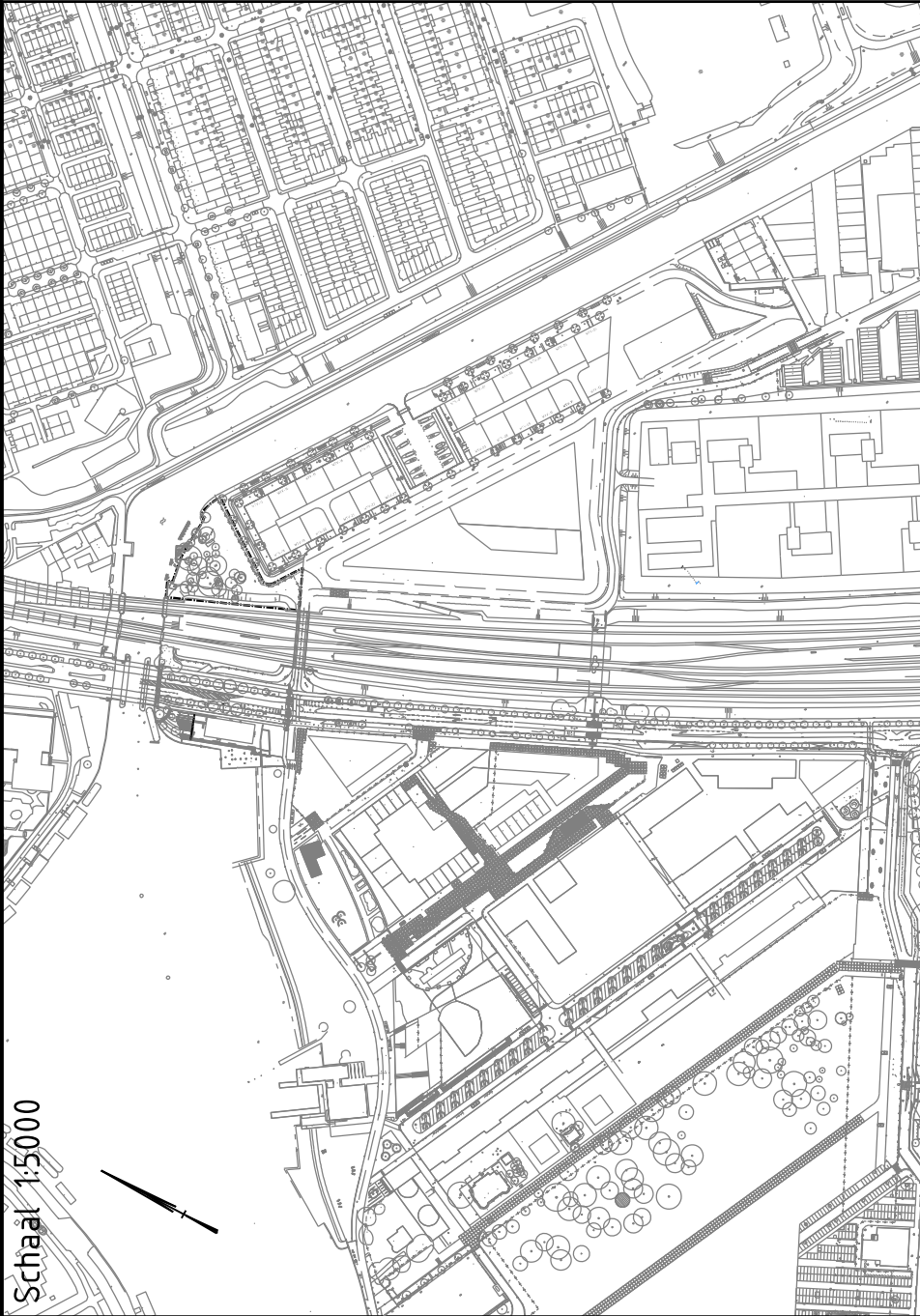
Ontgraven van 0.10+ tot 0.70- volgens JDK protocol

Ontgraven 50cm talud prorail Fase 3

Ontgraven van mv - 0.50cm

Voor het gehele gebied geldt aanvullen tot 0.10+ NAP met ophooggrond van 0.10+ tot 0.40+NAP roepassen van een leeflaag verreichende grond

Legenda kabels en leidingen	Coördinatie nr.:	Wijknr.(postcode):	Stadskaart:
Elektriciteit laagspanning 0.00 kV / 20 kV	Teevoegingen:	Bestaand	Nieuw
Elektriciteit 50 kV			
Elektriciteit 150 kV			
Gas lage druk			
Gas middeldruk			
Gas Gasunie			
Waternetleiding			
Riolering VWA			
Riolering Transportriool			
Riolering rioleringssysteem			
Riolering verhard gescheiden stelsel	Herleggen	Pres	Pr
Stadsverwarming			
Stadsverwarming W-K bronleiding			
Telefoon			
Signaalkabel			



Ingenieursbureau

Westerstraat 431  
Postbus 12493  
1000 AC Amsterdam  
Telefoon: 020 5311111

Oprachtgever: Gemeente Amsterdam

Project: OAM, AK2, Natuurparkje BRM

Onderdeel: Fasering Uitvoering

Status: Concept

Fase: BE

Opsteller: L. v.d. Gracht

Projectnummer: NP089

Auteursrechten voorbehouden

Behoort bij: Ter info.

Paraaf:

Tekeningnummer: 04

Documentnr.

Schaal: 1:500

Datum: 28-09-2018

Aantal bladen: 04

Plottedatum: PLTD

Formaat: A1

Wijziging:

Bestandsnaam: FILES