

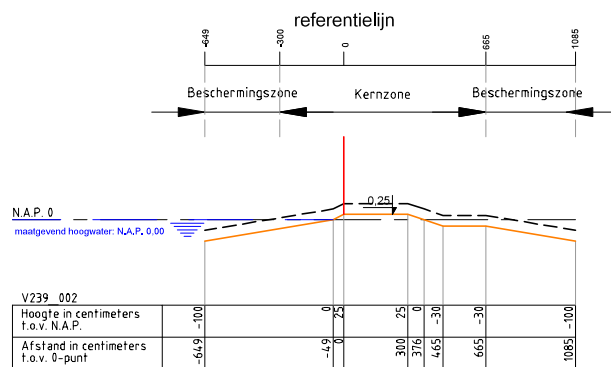
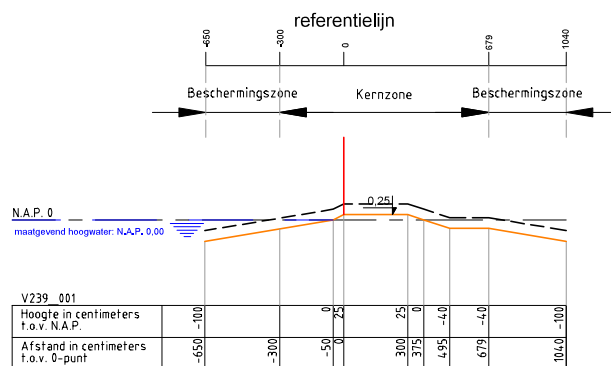
Maatvoeringen Hoogheemraadschap Amstel, Gooi en Vecht, volgens:
Leggerprofiel secundaire waterkering V239_001 en V239_002 d.d. 29-12-2014

Projectnummer	RA004109	Snelheidsverhoging Naarden-Bussum Principe Dwarsprofiel bovenleiding Portaal 20/21N-20/22N Interface met de waterkering (t.b.v. eis 1.8.17)
Formaat	A4x3	
Schaal	1:100	
Tekenaar	Jongh, J de	
Versiedatum	14-08-2018	
Geocode	087	Documentnummer 1706445-00926
Kilometrering	20.100 - 21.000	

Divisie Ruimte, Mobiliteit en Infra
RM-IN-SPT
Postbus 2855
3500 GW Utrecht

Movares

DURA VERMEER
Waarmaken van ambities



Legenda :

- Waterkering
- Minimaal profiel
- Profiel van vrije ruimte
- Waterlijn
- Referentielijn

Opmerking:
Hoogtematen in meters t.o.v. NAP
1000 Afstand niet op schaal

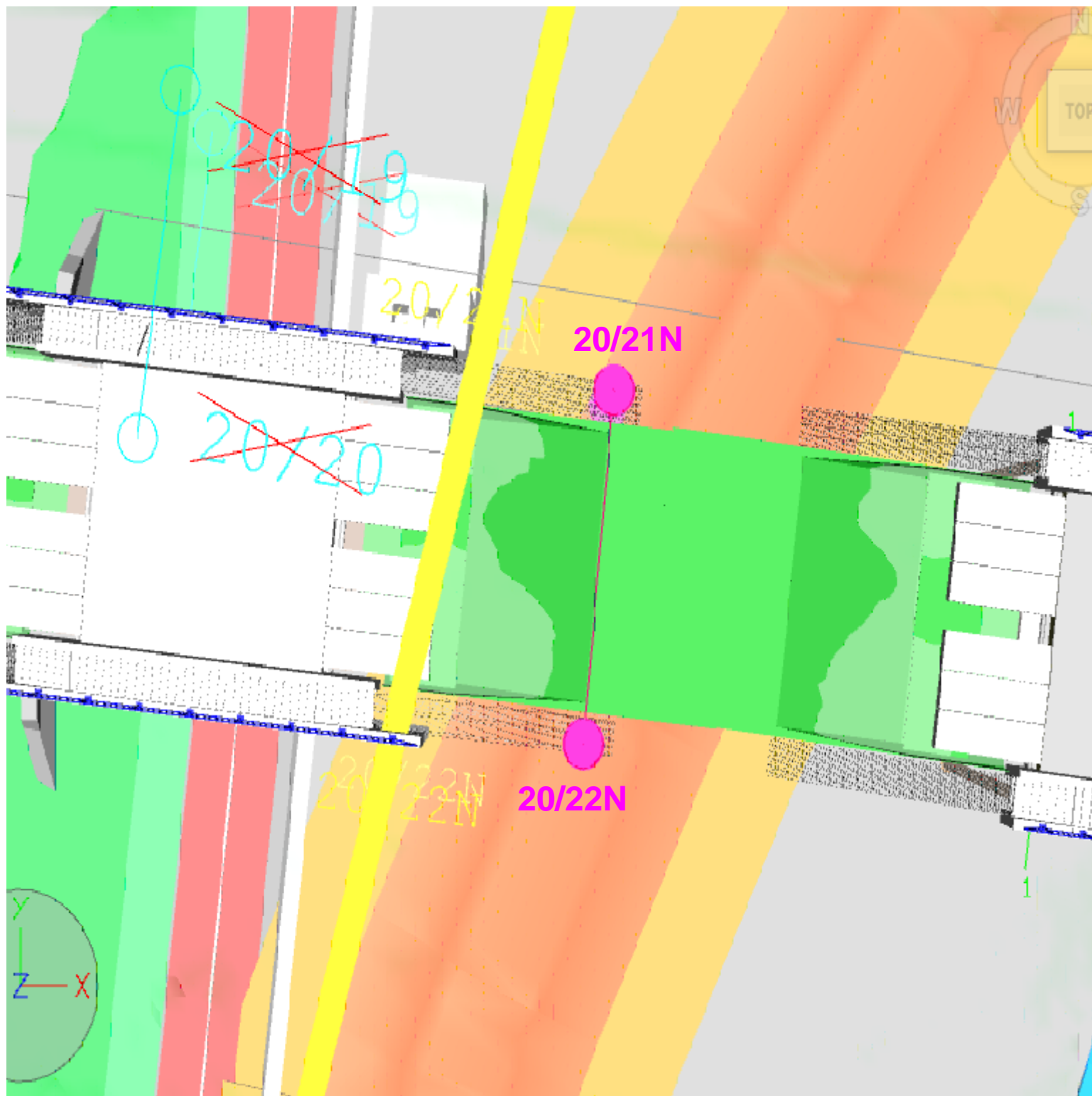
Hoogheemraadschap Amstel, Gooi en Vecht
Postbus 94370
1090 GJ AMSTERDAM

Leggerprofiel secundaire waterkering

nr. V239_001 en V239_002

schaal: 1:250
plotdatum: 29-12-14

formaat: A3



Screenshot Navisworksmodel:
De positie van het nieuwe bovenleiding
portaal 20/21N-20/22N (magenta) t.o.v.
de waterkering (rood-oranje kernzone).