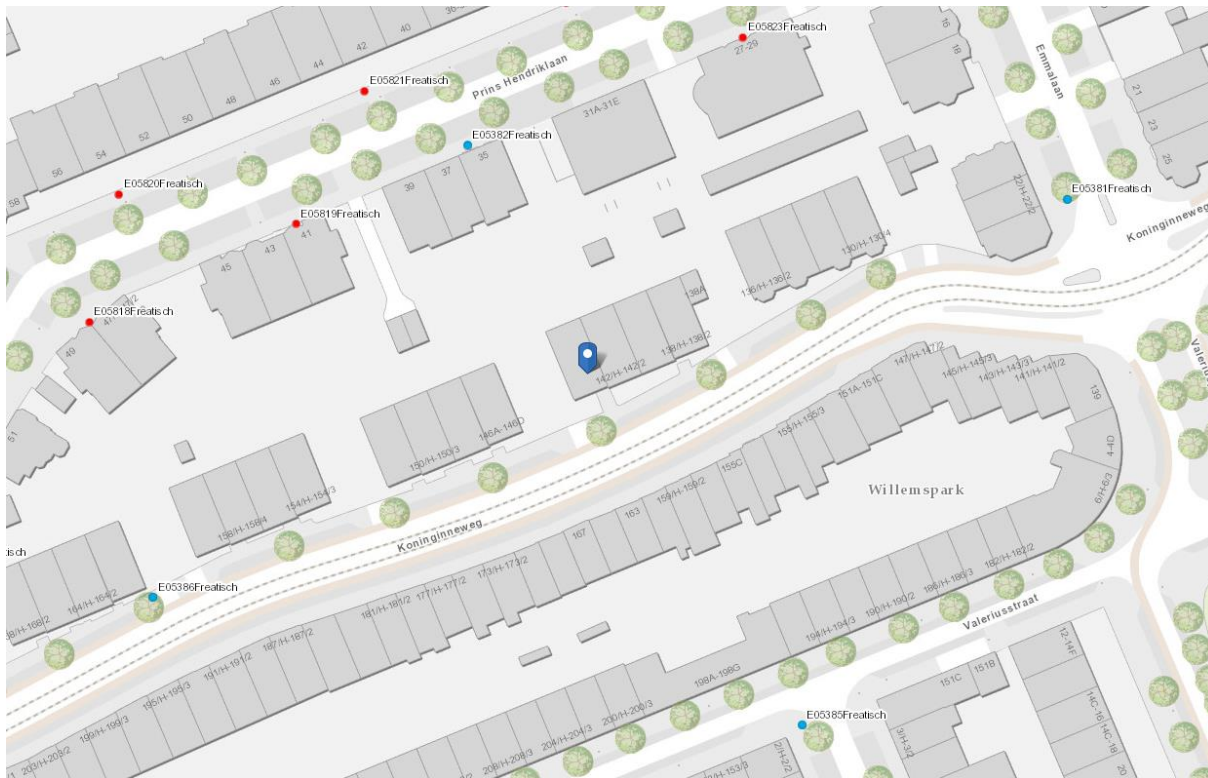


Grondwaterstanden en funderingshoogten Koninginneweg 144

Grondwaterstanden

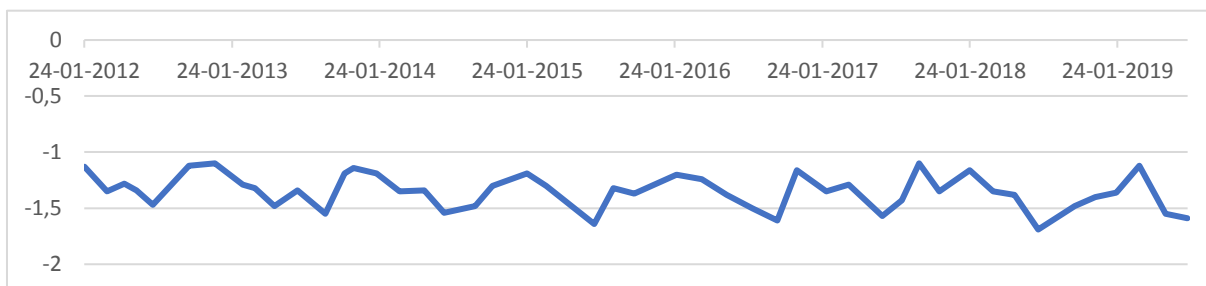


Peilbuizen

E05386 Freatisch

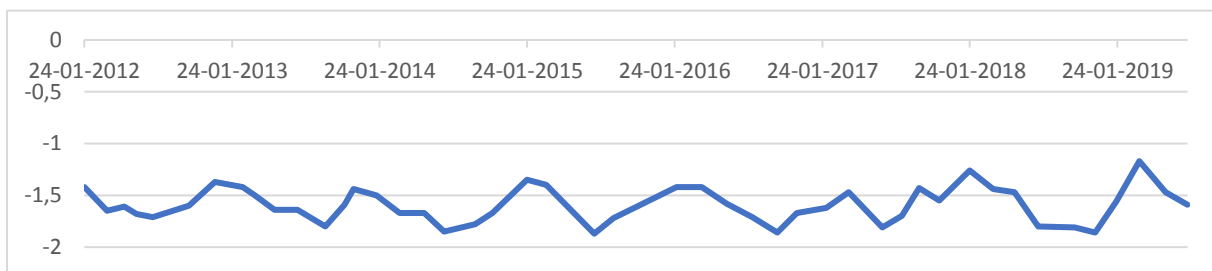
Grondwaterstand ophooglaag (ca. 0-4m -mv)

Locatie	E05386
Adres	Koninginneweg 162
Status	Actief
Straathoogte	0.22 m + NAP
Bovenkant buis	0.12 m + NAP
Top filter	-2.48 m + NAP
Bodem filter	-3.48 m + NAP
Diameter filter	51 mm
x-coördinaat	119120
y-coördinaat	485101

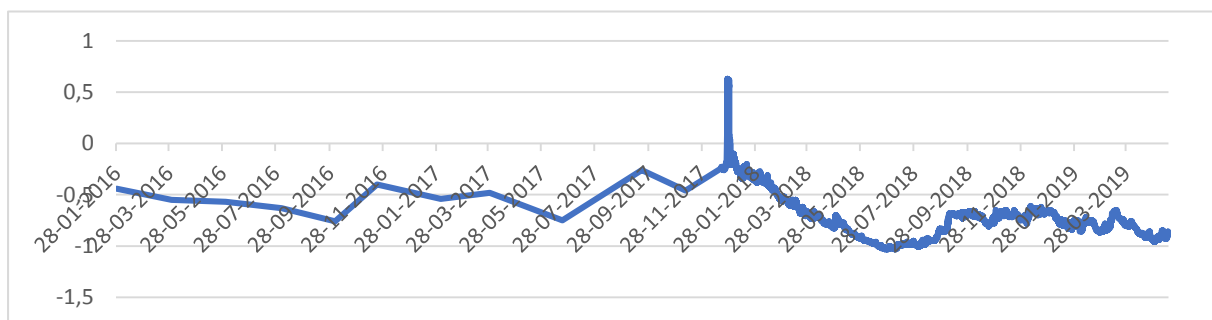


E05381 Freatisch**Grondwaterstand ophooglaag (ca. 0-4m -mv)**

Locatie	E05381
Adres	Emmalaan 22-24 hk Koningenweg
Status	Actief
Straathoogte	0.07 m + NAP
Bovenkant buis	0.02 m + NAP
Top filter	-2.43 m + NAP
Bodem filter	-3.43 m + NAP
Diameter filter	51 mm
x-coördinaat	119306
y-coördinaat	485182

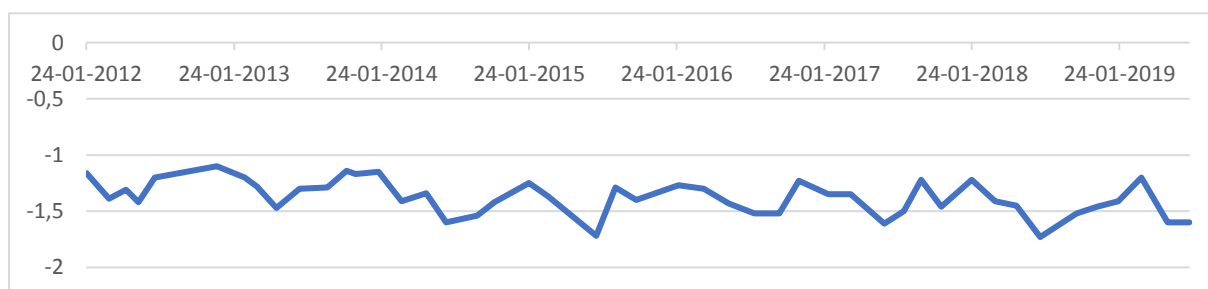
**E05385 Freatisch****Grondwaterstand ophooglaag (ca. 0-4m -mv)**

Locatie	E05385
Adres	Valeriusstraat hk Okeghemstraat
Status	Actief
Straathoogte	0.62 m + NAP
Bovenkant buis	0.54 m + NAP
Top filter	-2.10 m + NAP
Bodem filter	-3.10 m + NAP
Diameter filter	51 mm
x-coördinaat	119252
y-coördinaat	485075



E05382 Freatisch
Grondwaterstand ophooglaag (ca. 0-4m -mv)

Locatie	E05382
Adres	Prins Hendriklaan 37
Status	Actief
Straathoogte	-0.73 m + NAP
Bovenkant buis	-0.79 m + NAP
Top filter	-2.45 m + NAP
Bodem filter	-3.45 m + NAP
Diameter filter	51 mm
x-coördinaat	119184
y-coördinaat	485193



Funderingshoogten

Koninginneweg 144

-2.00 m	AMRO	B
Koninginneweg 146 en 148 (Links)		
-2.00 m	AMRO	B
Koninginneweg 142 - 136 (rechts)		
-2.00 m	AMRO	B
Koninginneweg 155-167 (overkant)		
-1.70 m	AMRO	D
Prins Hendriklaan 39 – 35 (achterkant)		
-2.50 m	AMRO	C
Prins Hendriklaan 31		
-2.00 m	AMRO	D
Prins Hendriklaan 29 en 27		
-1.90 m	AMRO	B

Conclusie:

GLG: NAP - 1,75 m

In het maatwerkbesluit moet worden aangegeven dat er maximaal tot NAP - 1.55 m. Hierdoor blijft de onttrekking boven de GLG.