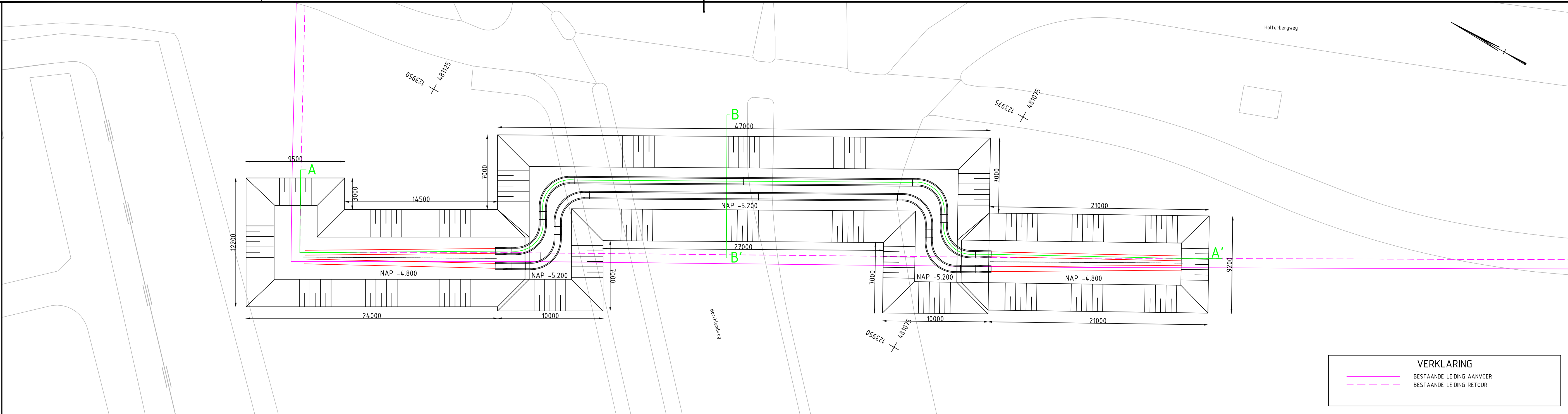


TOPOGRAFISCHE SITUATIE

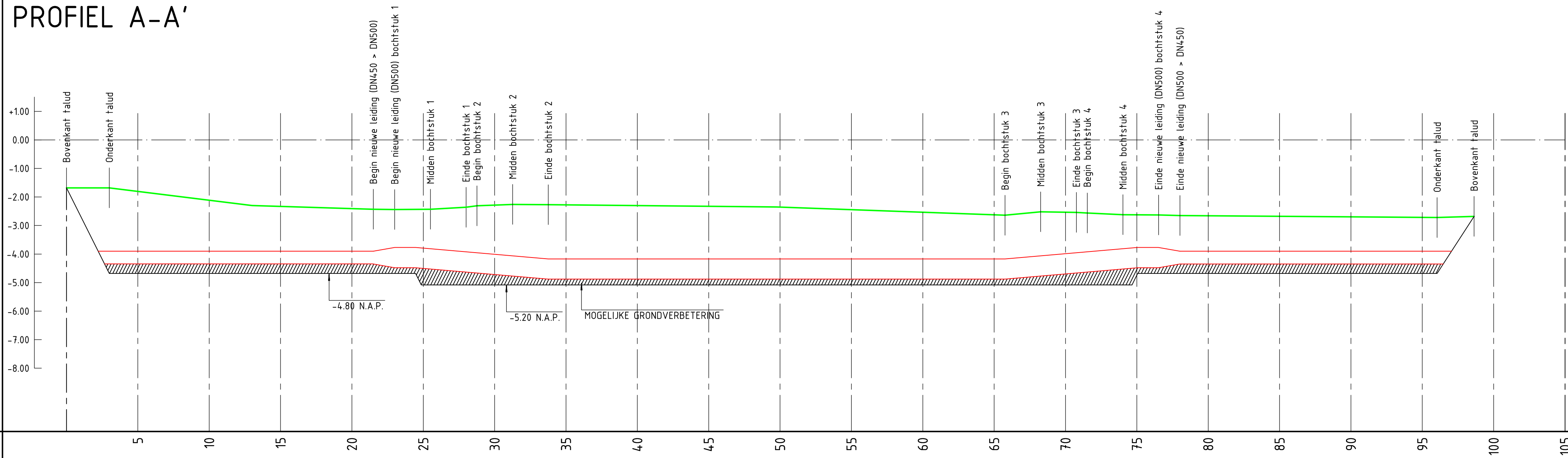
TOPOGRAFISCHE SITUATIE
SCHAAL 1:200



LENGTEPROFIEL

LENGTEPROFIEL
HORIZONTALE SCHAAL: 1:200
VERTICALE SCHAAL: 1:100

PROFIEL A-A'



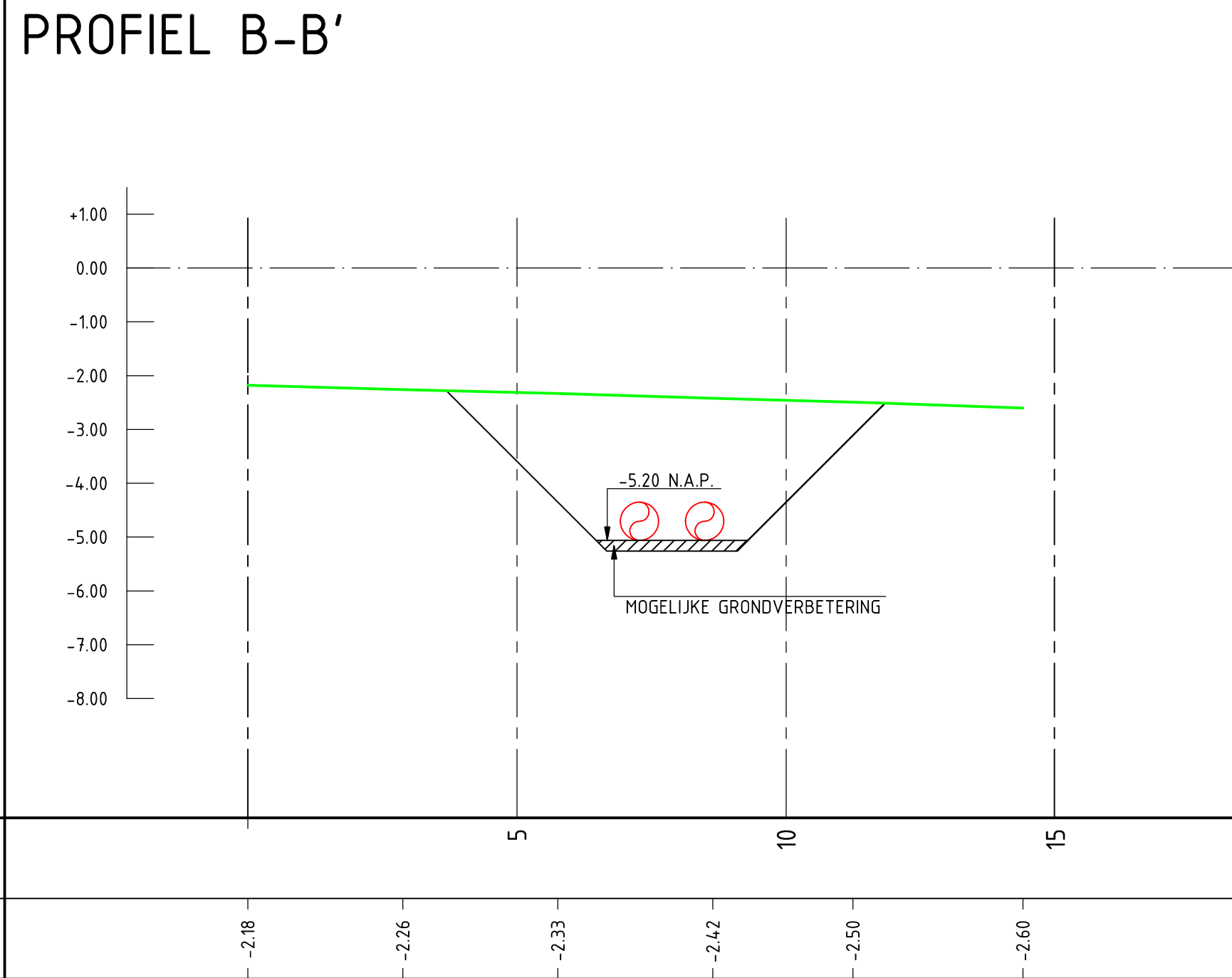
HORIZONTALE AFSTAND
TOT DEELLIJN (m)

MAAIVELD HOOGTE
IN N.A.P. (m)

DWARSPROFIEL

DWARSPROFIEL
HORIZONTALE SCHAAL: 1:200
VERTICALE SCHAAL: 1:100

PROFIEL B-B'



HORIZONTALE AFSTAND
TOT DEELLIJN (m)

MAAIVELD HOOGTE
IN N.A.P. (m)