

PROJECT  
2019-07  
AMSTELHOEK

OPDRACHTGEVER  
UMB GROUP  
De Laressestraat 51  
1071 NT Amsterdam

TEKENING  
Dijkprofiel  
Plattegrond

SCHAAL  
1:200

TEKENINGNUMMER  
OA-800

DATUM  
24-10-2019

GEWUZIGD  
01-05-2020  
15-05-2020  
23-10-2020

ONDERLEGERS ONTVANGEN VAN WATERNET  
AFDELING VERGUNNINGEN, TOEZICHT en HANDHAVING  
- Plattegrond met gedeeltelijke topo van referentie-kruinlijn  
ontvangen 29-04-2020  
- Leggerprofiel secundaire waterkering  
tekeningnr. IB20200033\_41 en P016\_006  
plotdatum 21-04-2020 en 21-04-2019

DEFINITIEF

MONK  
ARCHITECTEN BNA  
Trachterweg 41 studio D  
3554 AP Utrecht  
+31 30 2304227  
monkarchitecten.nl



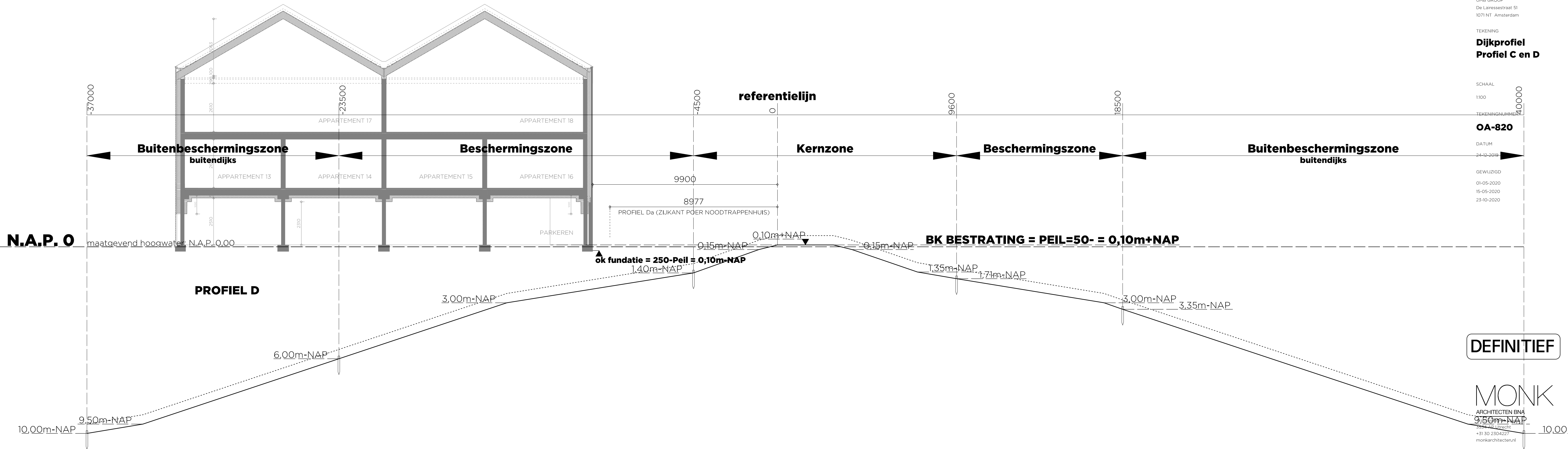
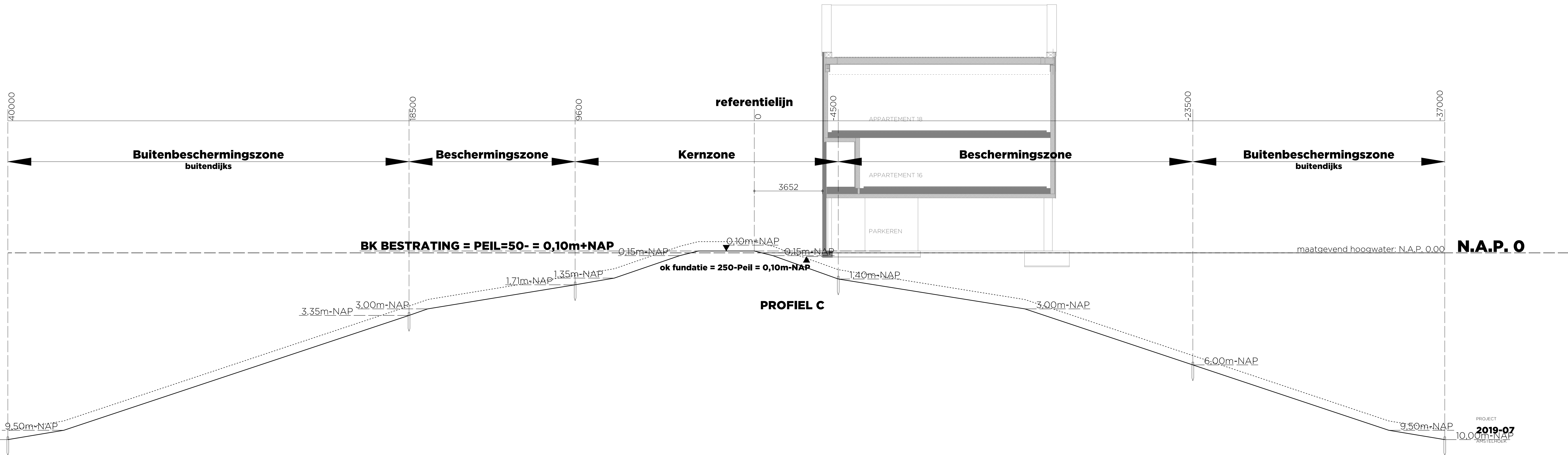
TEKENING

**Dijkprofiel  
Profiel A en B**

**N.A.P. 0**



MON  
ARCHITECTEN BNA  
Tractieweg 41 studio D  
5525 AB Utrecht  
31-38-2364227  
monkarchitecten.nl



PROJECT  
**2019-07**  
AMSTERDAM

OPDRACHTSEVER  
UMB GROUP  
De Lairestraat 51  
1071 NT Amsterdam

TEKENING  
**Dijkprofiel**  
**Profiel C en D**

SCHAAL  
1:100

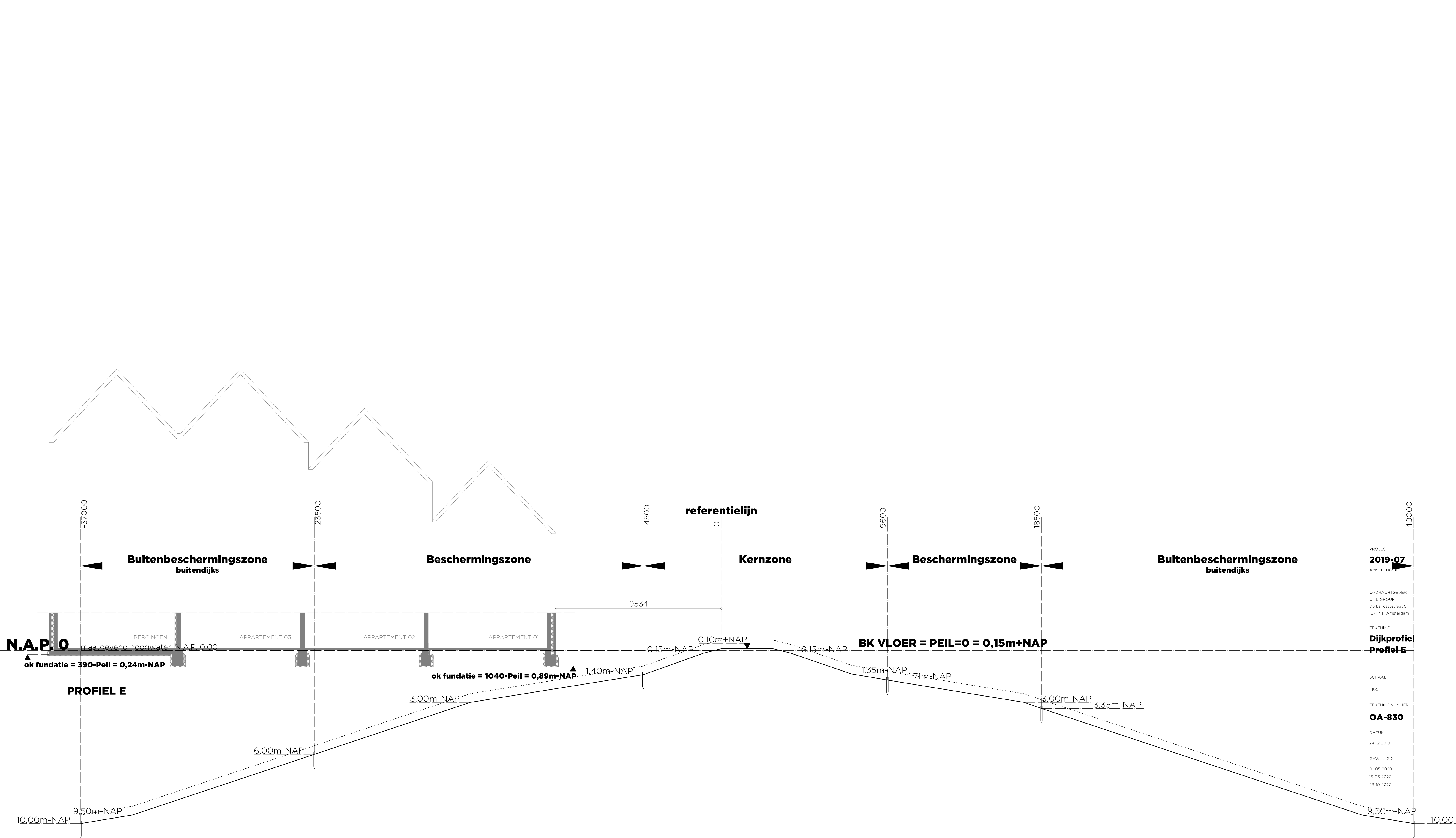
TEKENINGNUMMER  
**OA-820**

DATUM  
24-10-2019

GEWUZIGD  
01-05-2020  
15-05-2020  
23-10-2020

**DEFINITIEF**

**MONK**  
ARCHITECTEN BNA  
9,50m-NAP  
+31 30 2304227  
monkarchitecten.nl



PROJECT  
2019-07  
AMSTELHOEK

OPDRACHTSEVER  
UMB GROUP  
De Laressestraat 51  
1071 NT Amsterdam

TEKENING  
Dijkprofiel  
Profiel E

SCHAAL  
1:100

TEKENINGNUMMER  
OA-830

DATUM  
24-12-2019

GEWUZZIGD  
01-05-2020  
15-05-2020  
23-10-2020

ONDERLEGGERS ONTVANGEN VAN WATERNET  
AFDELING VERGUNNINGEN, TOEZICHT en HANDHAVING  
- Plattegrond met gedeeltelijke topo van referentie-kruinlijn  
ontvangen 29-04-2020  
- Leggerprofiel secundaire waterkering  
tekeningnr. IB20200033\_41 en P016\_006  
plotdatum 21-04-2020 en 21-04-2019

DEFINITIEF