

Amsteldijk Zuid 137 1189VK Amstelveen

gemeente Amstelveen, sectie K, perceelnummer 773

Sloopmelding



137 en 138 situatie



Luchtfoto



Foto - bestaande toestand
Amsteldijk zuid 137, Amstelveen



Foto - bestaande toestand

Amsteldijk zuid 137, Amstelveen



huis - voorgevel



huis - achtergevel



huis - toerit en belending 138



huis - grens met belending 136



schuur



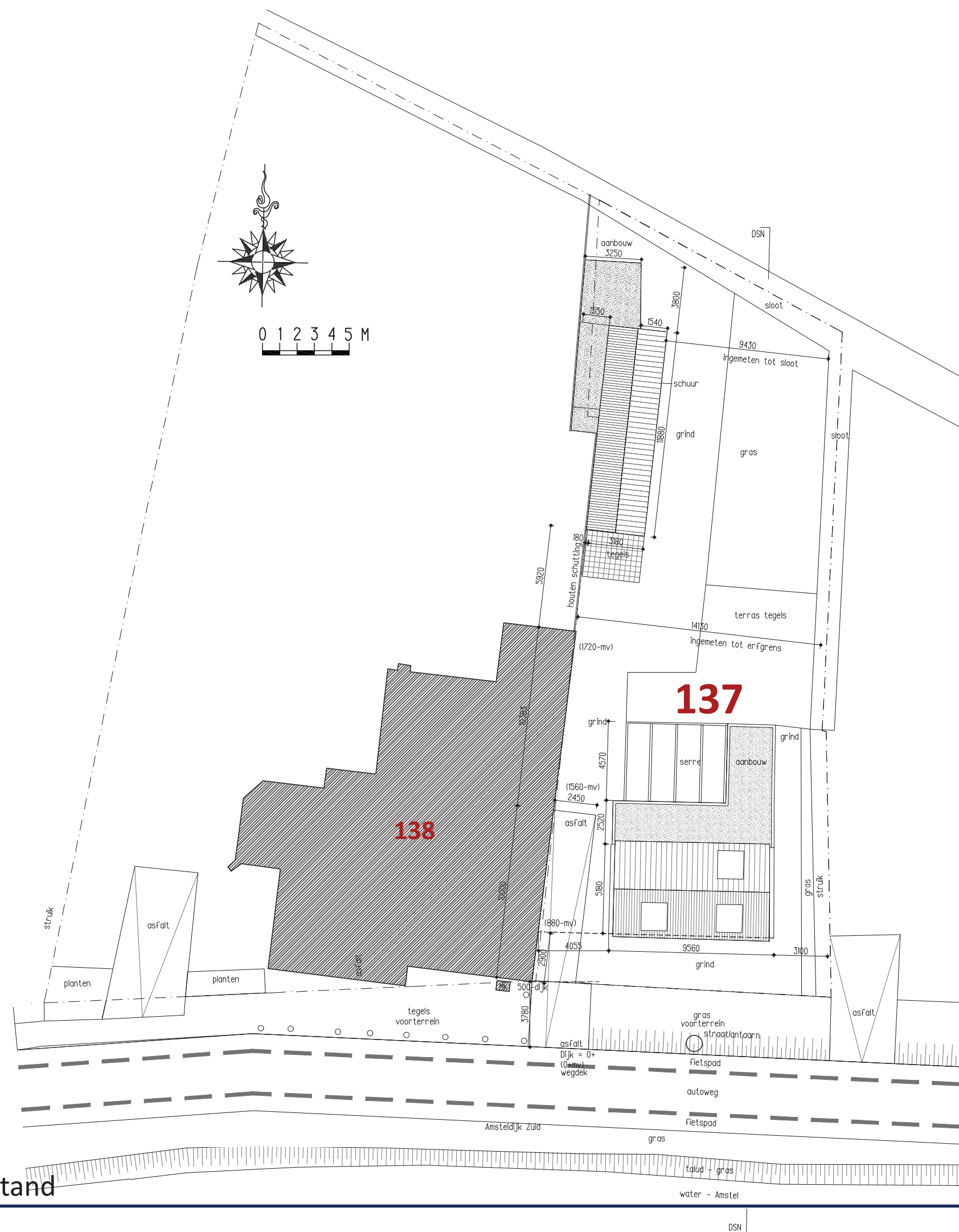
schuur



schuur



schuur



Situatietekening - bestaande toestand

Amsteldijk zuid 137, Amstelveen



Situatie luchtfoto - bestaande toestand Amsteldijk Zuid 137, te slopen

Amsteldijk zuid 137, Amstelveen



huis aanzicht vanuit de dijk te slopen



aanbouw en serre achtergevel - te slopen



schuur - te slopen



Sloopwerkzaamheden uitvoeren binnen de bouwhekken!
bouwhekken 2,5 rondom

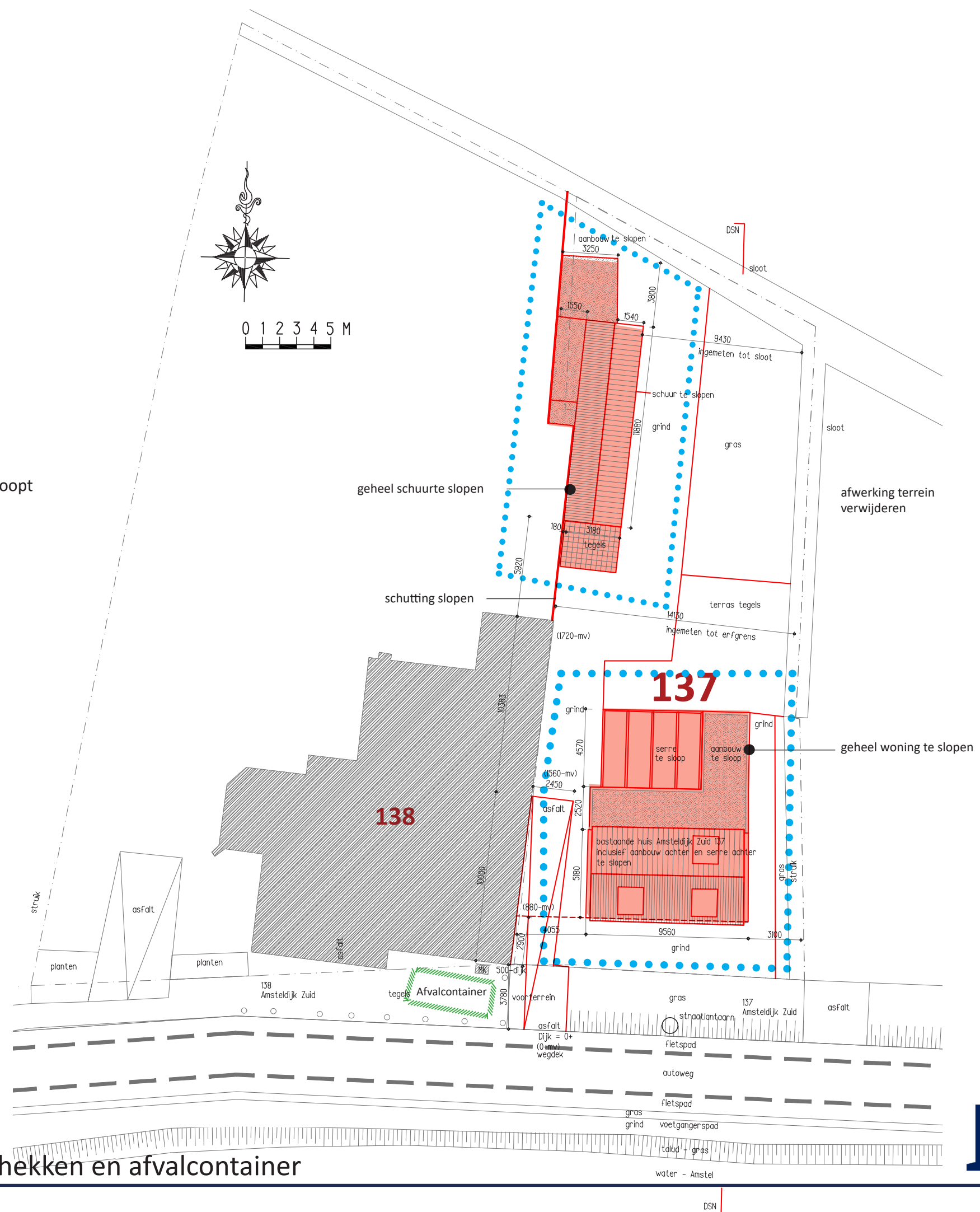
Renvooi:

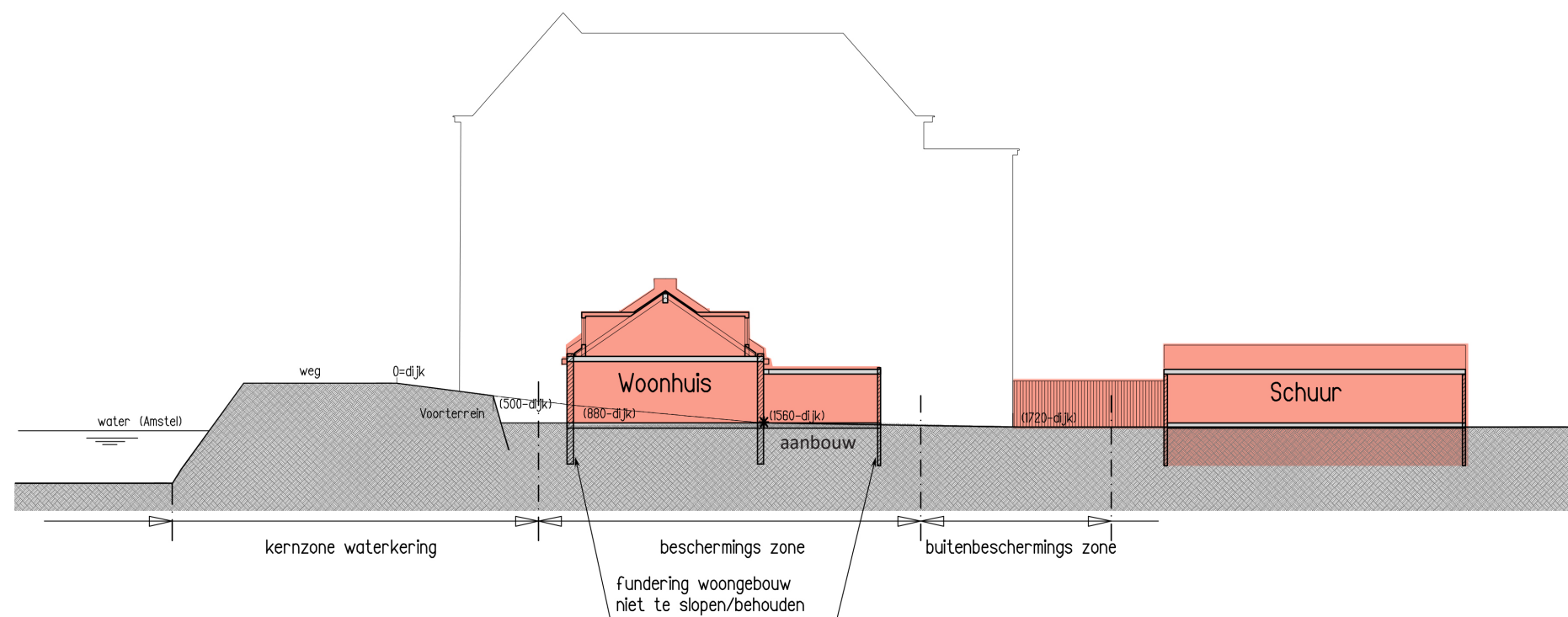
te slopen

Bouwherken 2,5 rondom het huis en rondom de schuur

Afvalcontainer

Bestaande fundering woonhuis blijft behouden, wordt niet gesloopt





Grondprofiel Amsteldijk zuid 137 te Amstelveen

te slopen [redacted]

Doorsnede bestaande toestand huis met beschermingszones - te slopen

Amsteldijk zuid 137, Amstelveen