
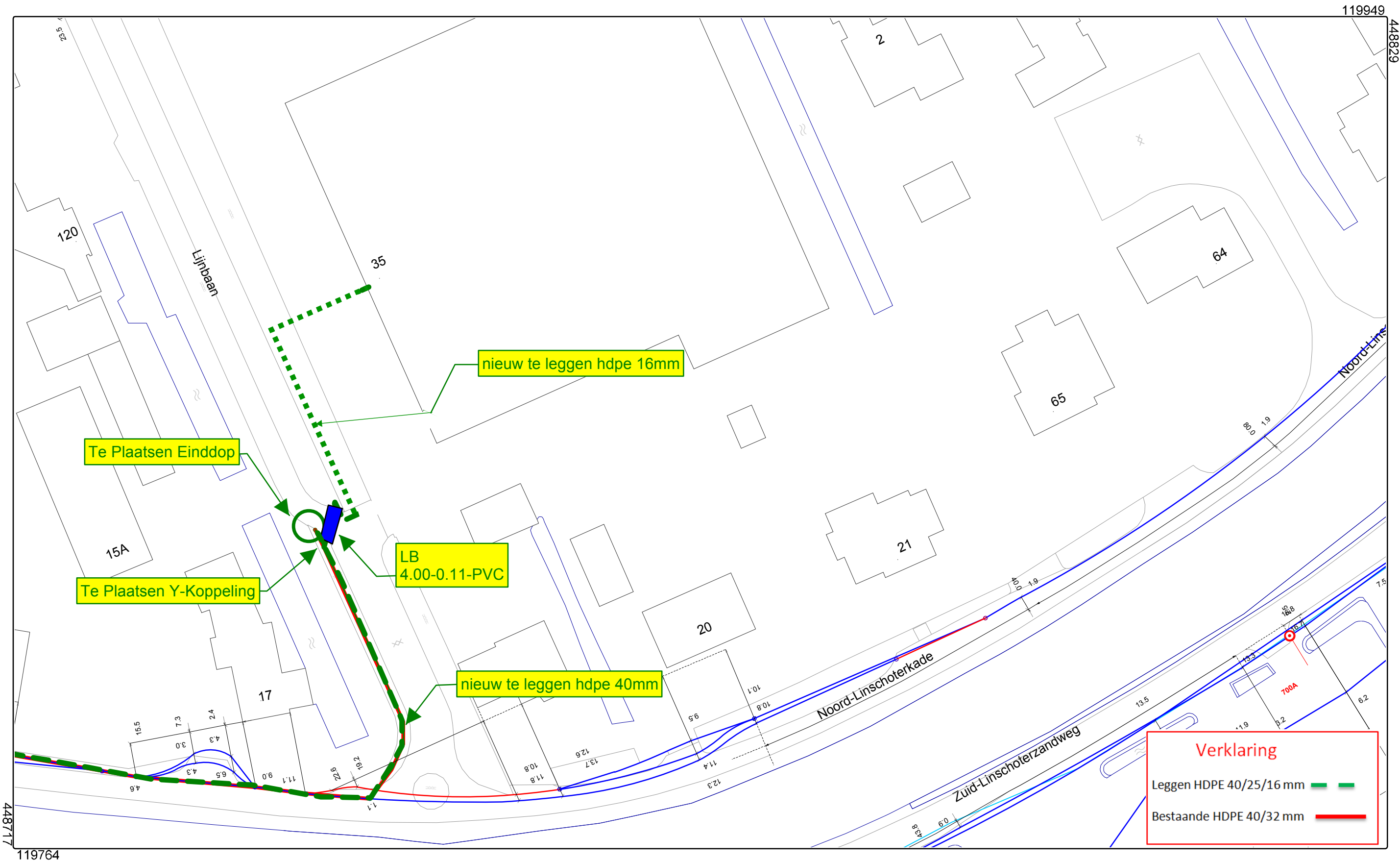


AANWIJZINGEN VOOR DE AANNEMER.	Maatvoering van de geulen.	Telecom-kabels (diepte en aantallen).	Het graafwerk.
Deze telecom-beheerkaart geeft een zo getrouw mogelijk beeld van de ondergrondse werkelijkheid. Met een aantal zaken moet u echter rekening houden. DRIE DAGEN VOOR AANVANG VAN HET WERK KLIC BELLEN.	Deze maatvoering is niet exact, gezien de weerbaarheid van de grond moet met enige speling rekening worden gehouden. Van een geul wordt het hart aangegeven in meters. Is de kabelbundel breder dan 0,5 meter dan staat de breedte zoveel mogelijk aangegeven.	I.v.m. mogelijke profielwijzigingen van de weg kunnen GEEN diepte-gegevens worden verstrekt. Voor het aantal kabels: zie geuldoornede. Wat in het algemeen NIET op de kaart staat - Lassen in kabels. - Invoerkabels, (vrijwel) iedere woning heeft een dergelijke kabel.	Daaraan voorafgaand dient bij de aangegeven maatvoering de juiste plaats van de geulen en kabels aan de hand van proefgaten en/of -sleuven te worden vastgesteld. Bij graafwerkzaamheden dient men voorzichtig te werk te gaan; het gebruik van graafmachines, pneumatische hamers, pikhouwelen e.d. in de buurt van de geulen wordt afgeraden.





Copyright © KPN B.V. All Rights Reserved.

Formaat	A3
Schaal	1:500
Gemeente	Oudewater
Datum	31 aug 2018
Tekeningmiddelpunt	119673,448729
Geprint door	SAIDAIAH, SOWRYALA CHARY



AANWIJZINGEN VOOR DE AANNEMER.	Maatvoering van de geulen.	Telecom-kabels (diepte en aantallen).	Het graafwerk.
Deze telecom-beheerkaart geeft een zo getrouw mogelijk beeld van de ondergrondse werkelijkheid. Met een aantal zaken moet u echter rekening houden. DRIE DAGEN VOOR AANVANG VAN HET WERK KLIK BELLEN.	Deze maatvoering is niet exact, gezien de weerbaarheid van de grond moet met enige speling rekening worden gehouden. Van een geul wordt het hart aangegeven in meters. Is de kabelbundel breder dan 0,5 meter dan staat de breedte zoveel mogelijk aangegeven.	I.v.m. mogelijke profielwijzigingen van de weg kunnen GEEN diepte-gegevens worden verstrekt. Voor het aantal kabels: zie geuldoorsnede. Wat in het algemeen NIET op de kaart staat - Lassen in kabels. - Invoerkabels, (vrijwel) iedere woning heeft een dergelijke kabel.	Daaraan voorafgaand dient bij de aangegeven maatvoering de juiste plaats van de geulen en kabels aan de hand van proefgaten en/of -sleuven te worden vastgesteld. Bij graafwerkzaamheden dient men voorzichtig te werk te gaan; het gebruik van graafmachines, pneumatische hamers, pikhouwelen e.d. in de buurt van de geulen wordt afgeraden.





Copyright © KPN B.V. All Rights Reserved.

Formaat	A3
Schaal	1:500
Gemeente	Oudewater
Datum	31 aug 2018
Tekeningmiddelpunt	119856,448773
Geprint door	SAIDIAH, SOWRYALA CHARY