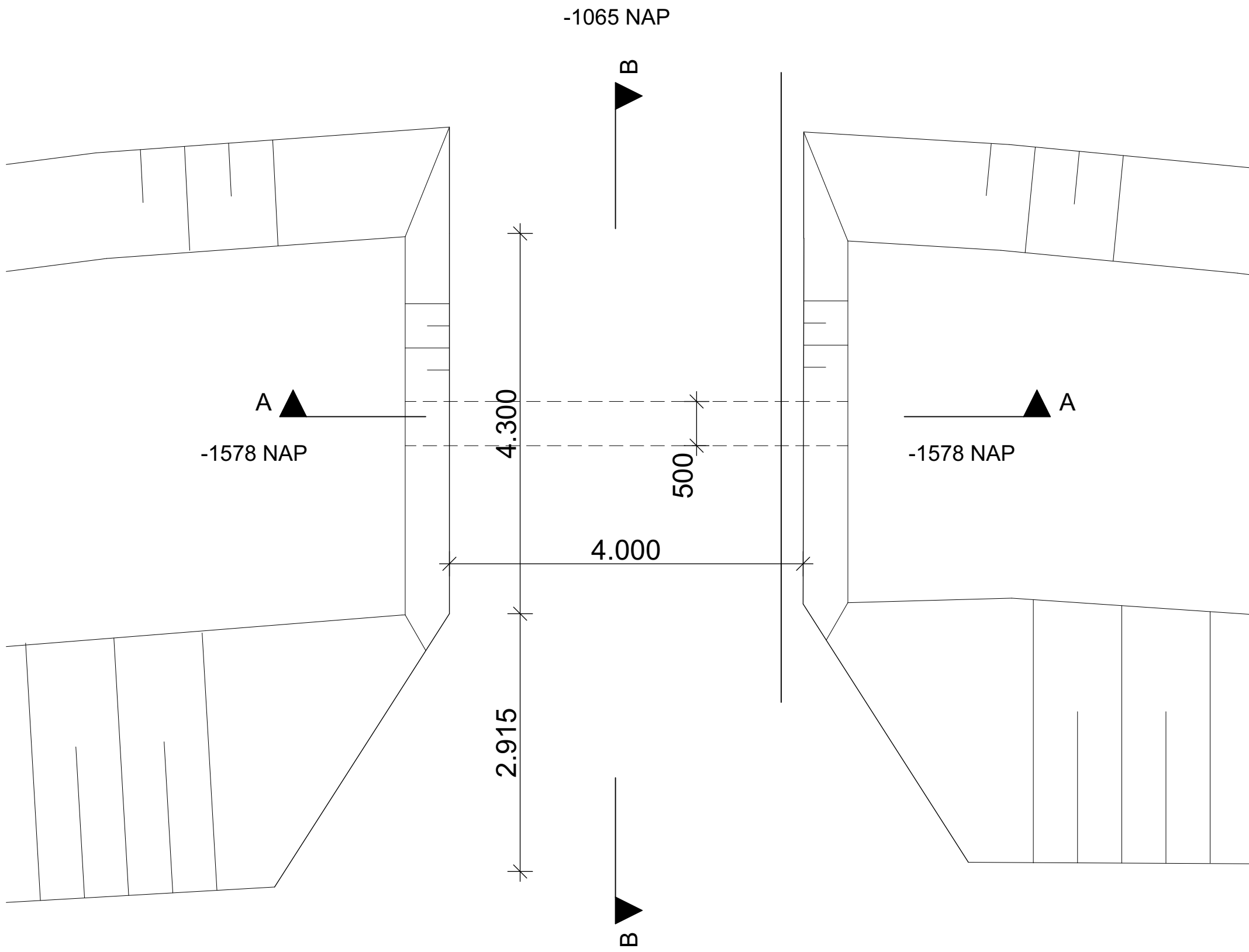
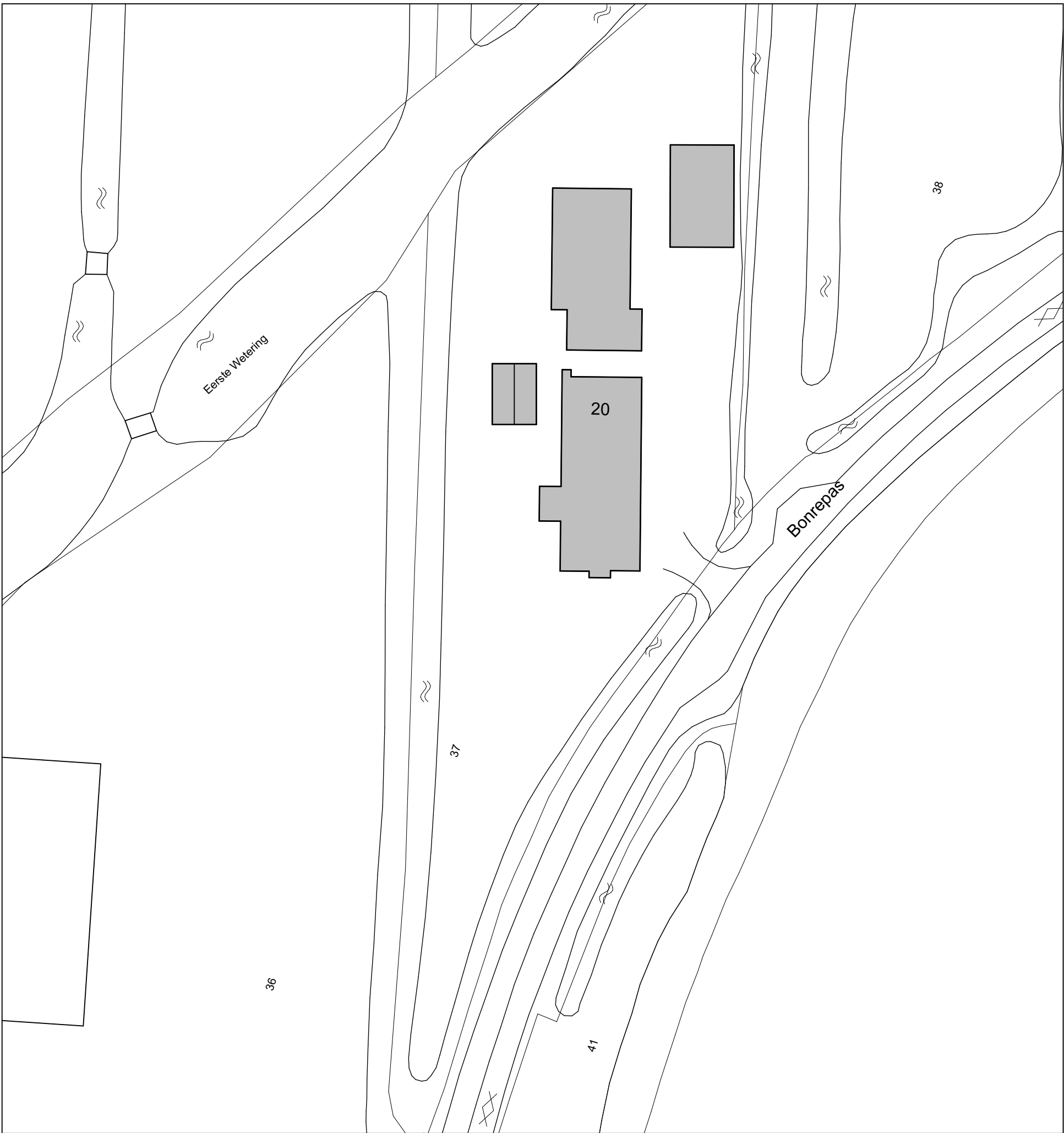


DOORSNEDE A-A



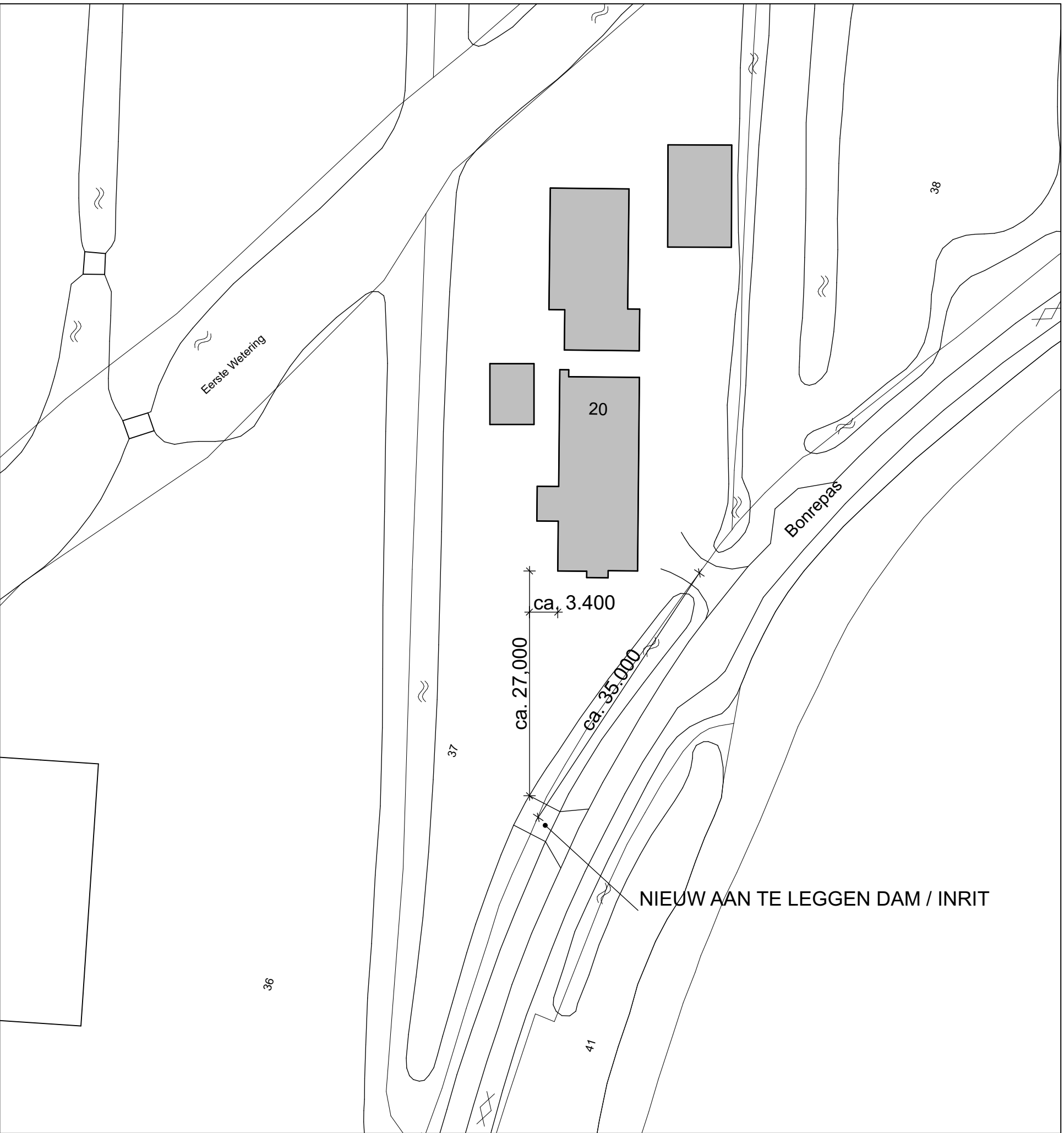
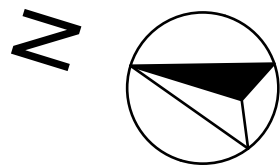
BONREPAS

PLATTEGROND

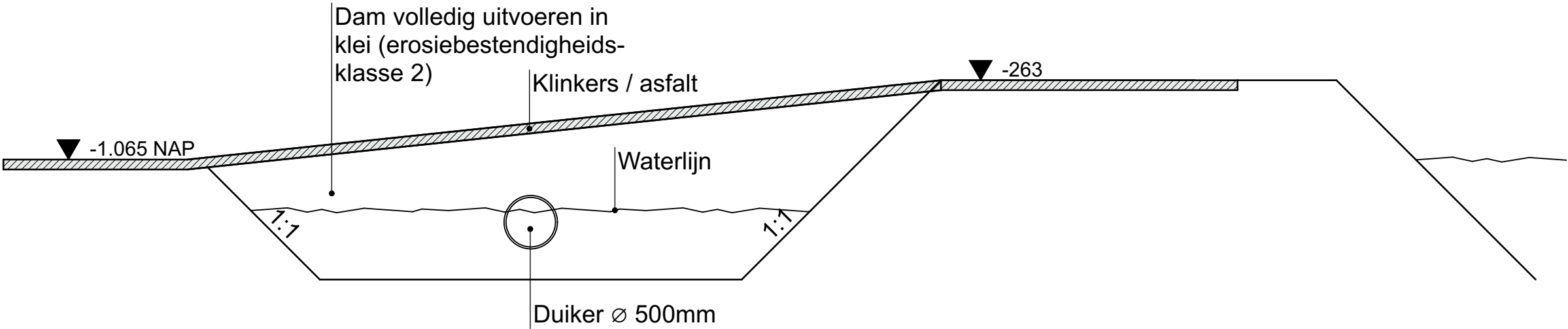


SITUATIE BESTAAND 1:500

Bonrepas 20
2855 AA Vlist
Kadastrale gemeente: Vlist
Sectie: D, nummer: 21



SITUATIE GEWIJZIGD | 1:500



DOORSNEDE B-B

Alle maatvoering in het werk te controleren / bepalen.
e.e.a. in nader overleg met het hoogheemraadschap.
De te gebruiken materialen volgens voorschriften
van het hoogheemraadschap

Projectnummer	3048	Tekening	BA-01
Project	Realiseren dam / inrit Bonrepas 20 Vlist	Omschrijving	Overzicht plattegrond, doorsneden, situatie
Opdrachtgever	C.P. Rijkaart Bonrepas 20 2855 AA Vlist	Schaal Datum Gewijzigd (A) (B) (C) (D) (E) (F) (G) (H)	1:500 /50 21-03-2018 GvN 03-04-2018 GvN
■ BOUWADVIES ● ARCHITECTUUR ▲ ONTWIKKELING			
Vrouwenmantel 3 2871 NJ Schoonhoven t 0182 - 32 01 11 info@verstoep.nl www.verstoep.nl			