

















COT-01

Legenda			
	DAC		Boogzinker
	Duct 7/14mm		Boomboring
	MultiDuct 4st of 8 st		Gestuurde Boring
	3x16mm of 3x16mm+8x7mm		Hoofdroute
	5x16mm of 5x16mm+8x7mm		Huisaansluitroute
	EVP Gebied		Persing
	WP Gebied		Aansluiting HP
			Aansluiting HC
			Aansluiting Maatwerk
			Spits-/afzakfop
			Afzakfop
			WP
			EVP/Handhole
			Micro-EVP
			Rayon Kromme Rijn
			Keurzones overige waterkering
			Leggerzones Primaire Watering
			Watergangen Kromme Rijnstreek Primair met een buffer van 10 meter
			Watergangen Kromme Rijnstreek Tertiair

Opleiding	FHfH	Versie:	V 1.0
Omschrijving	Vergunningstekening Hogeremaastricht de Schilte Rijnland, Blad C01-01-A02		
Projectnr.	CE		
Projectnr. WM	20786009	Beslidsnaam	GDRK / Beheerkant_b_1.x
Projectomschrijving		Gedrukte Valler FHfH Buitelandschap - De Kroonpost jprkask	
	Opdrachtgever	Satagewant	Schaal Farmast A0
		Metingen	Vergoeding
		Gew.jngst Datum	Datum Naam/Functie
		Gecorr.jngst Datum	Gekorrerd Datum Naam/Functie
			Gecorr.beteld Datum Naam/Functie
			V.B Datum opgeleverd
VERBODEN KEMERICS			