

LEGENDA

ALGEMEEN

- Werkgrens
- Bestaande situatie (ondergrond)
- Kadastrale grenzen eigendom NS
- Kadastrale grenzen

BOVENGRONDIG BESTAAND

- Ondergrondse container
- Lichtmast (bron: BGT)
- Oplaaipaal (inventarisatie)
- Straatkast (inventarisatie)
- Parkeerautomaat (inventarisatie)
- Brievbus

BESTAANDE WATERAFVOER

- Gemengd riool transportleiding, B.O.B., stroomrichting en afmeting
- HWA transportleiding, B.O.B., stroomrichting en afmeting (Cornelis Houtman)
- Persriool gemengd stelsel
- Huisaansluiting GWA met ontpoppingsstuk
- Uitligger HWA, kolk/huisaansluitingen op GWA
- GWA put met putnummer en putdekshoogte (in m-NAP)
- Pomput GWA
- Overstortput GWA
- Intaaf GWA
- Intaaf GWA, ongebruikt
- Kolk
- Regenpijp (inventarisatie)

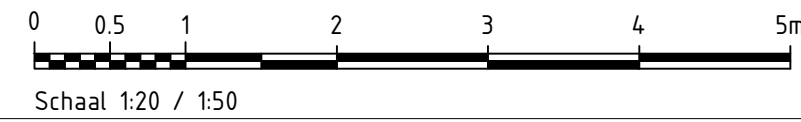
- Nieuw HWA transportleiding, B.O.B., stroomrichting en afmeting
- Nieuw riool DWA transportleiding, B.O.B., stroomrichting en afmeting, PVC Ø315
- HWA huisaansl. incl. inlaat en ontpoppingsstuk, indicatieve liggng, PVC Ø125, ontpoppingsstuk tegen de erfgrns aandringen
- Nieuw riool DWA transportleiding, B.O.B., stroomrichting en afmeting, PVC Ø315
- HWA huisaansl. incl. inlaat en ontpoppingsstuk, indicatieve liggng, PVC Ø125, ontpoppingsstuk tegen de erfgrns aandringen
- Afsluiting rioolbuis
- Bestaande GWA put: aanpassen putafdekking (verlagen)
- Nieuwe HWA put met putnummer en putdekshoogte (in m-NAP)
- Nieuwe HWA put met interne overstort
- Nieuwe DWA put met putnummer en putdekshoogte (in m-NAP)
- Straatkolk
- Trottoirkolk

GEMODEELD HOGE GRONDWATERSTAND IN NATTE PERIODE 0.60+ N.A.P. (juiste hoogte invullen van Isohyetskaart!)

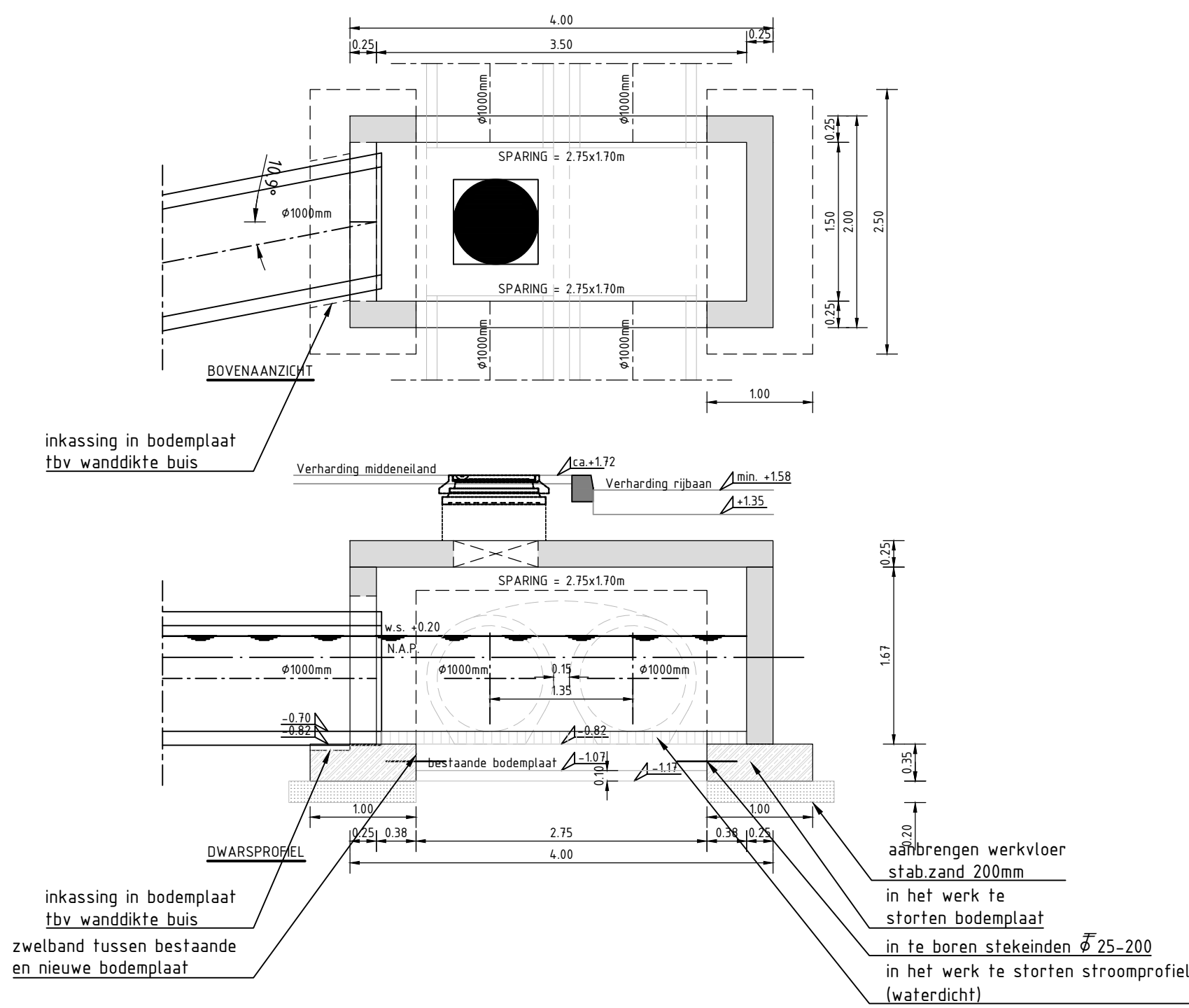
VOOR ALGEMENE DETAILS RIOLERING ZIE TEK.NR. 60156.Rio.040-01 versie 20171212 (zie H0R 2018)

VOOR ALGEMENE DETAILS K&L ZIE TEK.NR. 60156.Rio.040-05 Dwarsprofiel K&L datum 12-12-2017

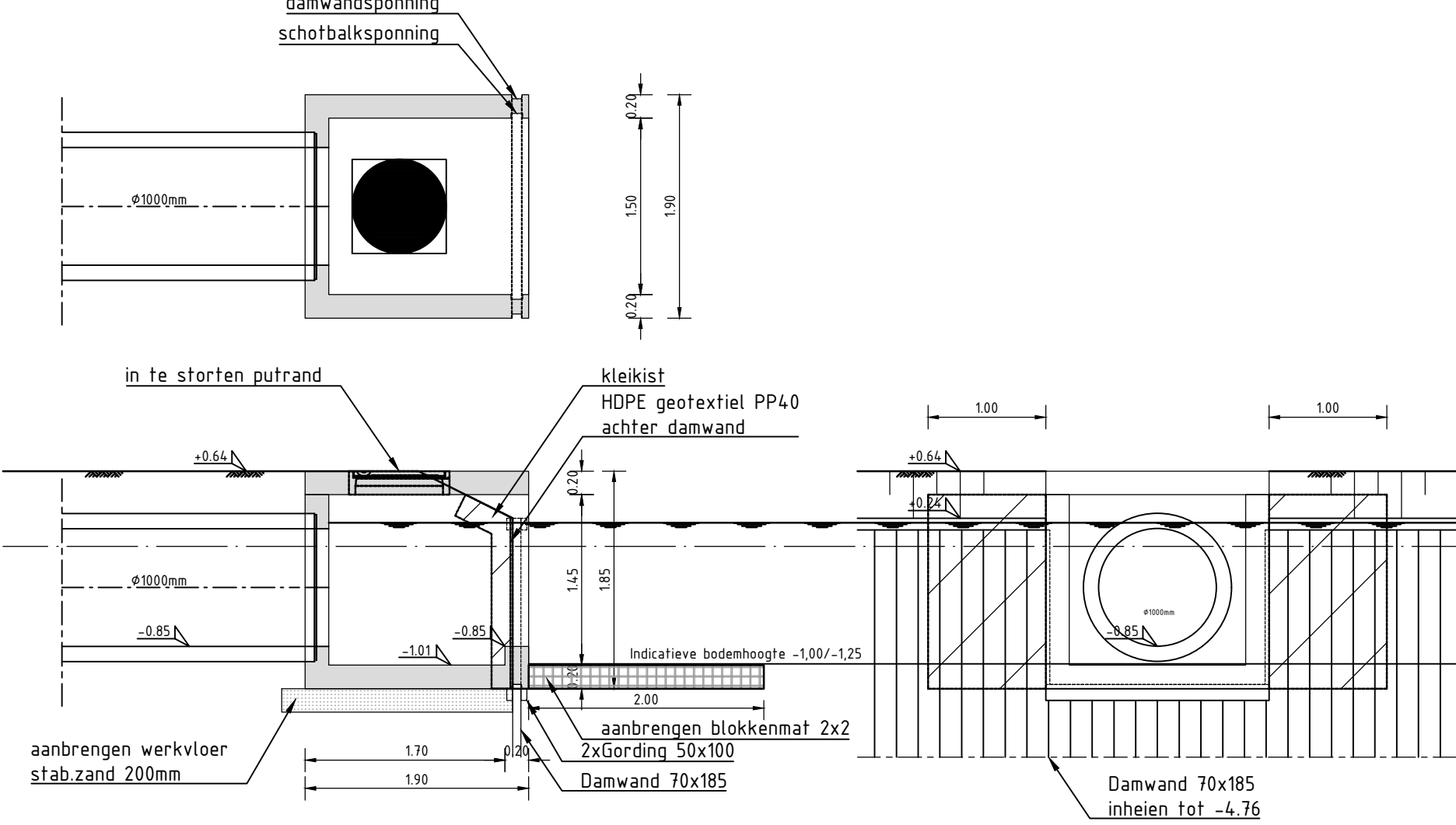
JUSTE PLAATS KABELS EN/OF LEIDINGEN IN HET WERK TE BEPALEN



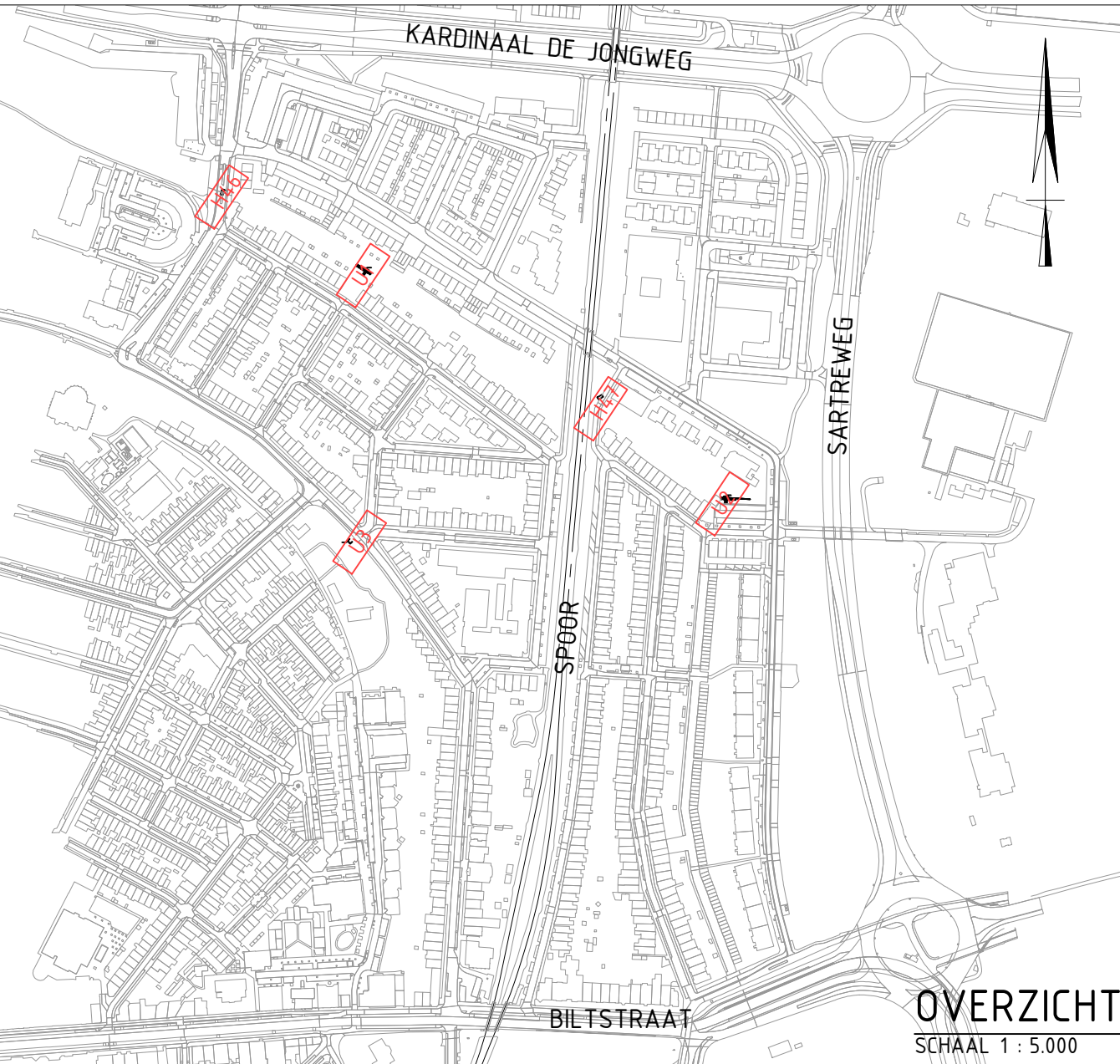
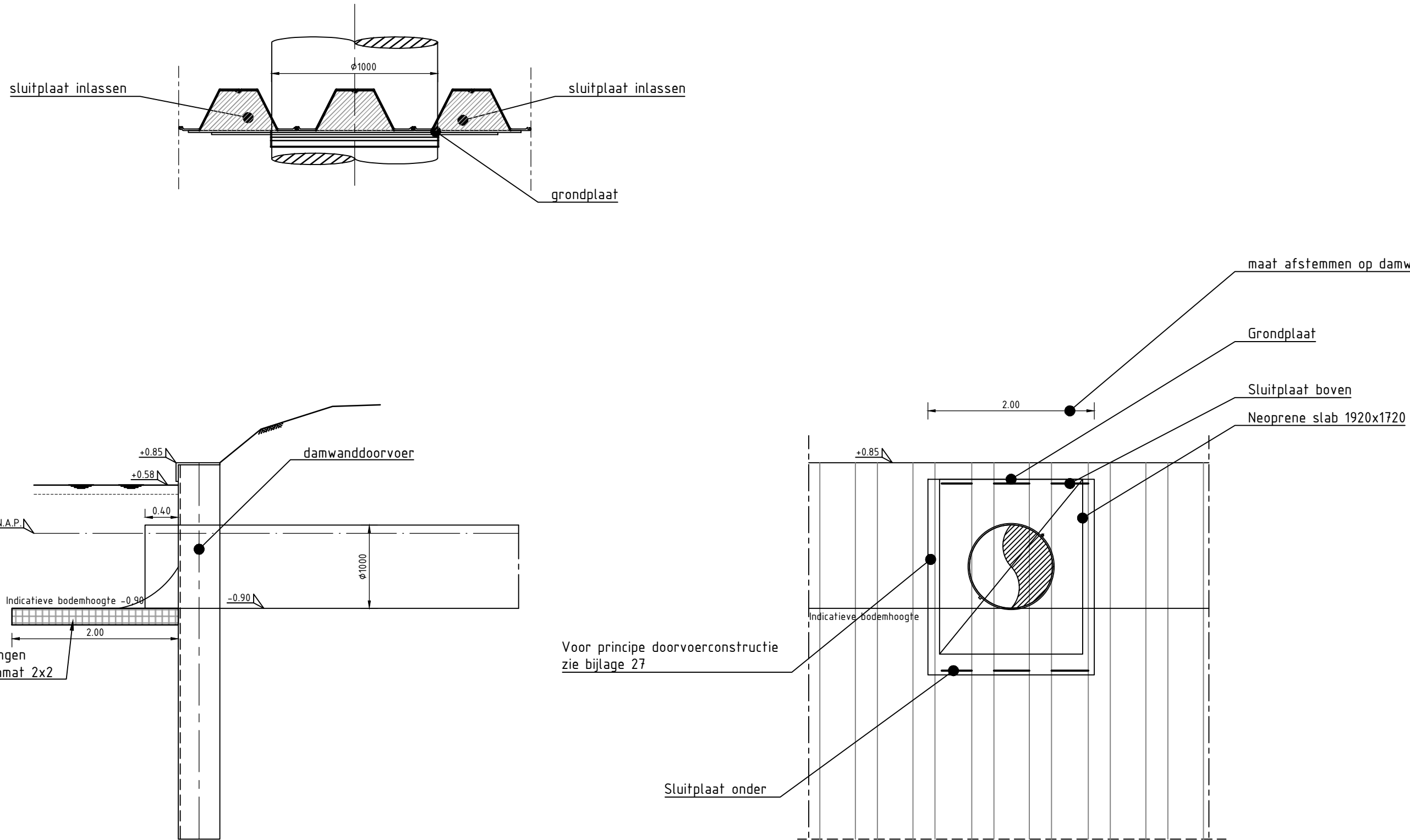
Jan van Galenstraat
Put H46



Admiraal van Gentstraat
Uitstroom U1



A. Numankade
Uitstroom U3



- Opmerkingen
- Maten in meters, tenzij anders aangegeven
- Hoofdmatafwerking in meters f.o.v. NAP
- Hoeken aangegeven in graden
- Coördinaten in meters f.o.v. rijksdriehoekenstelsel



Stadsbedrijven
Gemeente Utrecht
Opdrachtgever: Gemeente Utrecht

Opdrachtgever: Gemeente Utrecht				
Project: Waterproof Zeeheldenbuurt				
Onderdeel: Detailtekening: Riolerig West H46, U1&U3				
Status:	Fase:	Behoort bij:	Schaal:	
Concept	Bestek Ontwerp	Bestek 100164279	1:50	
Opsteller:	Goedgekeurd en vrijgegeven:	Paraaf:	Datum:	Formaat:
D. Groen	M. Schutte		09-10-2019	A0
Projectnummer:	Tekeningnummer:	Bladnummer:	Aantal bladen:	Wijziging:
141.1130	1130.Rio.040-05	1	2	-
Auteursrechten voorbehouden		Documentnr:	Platdatum: 09-10-2019	