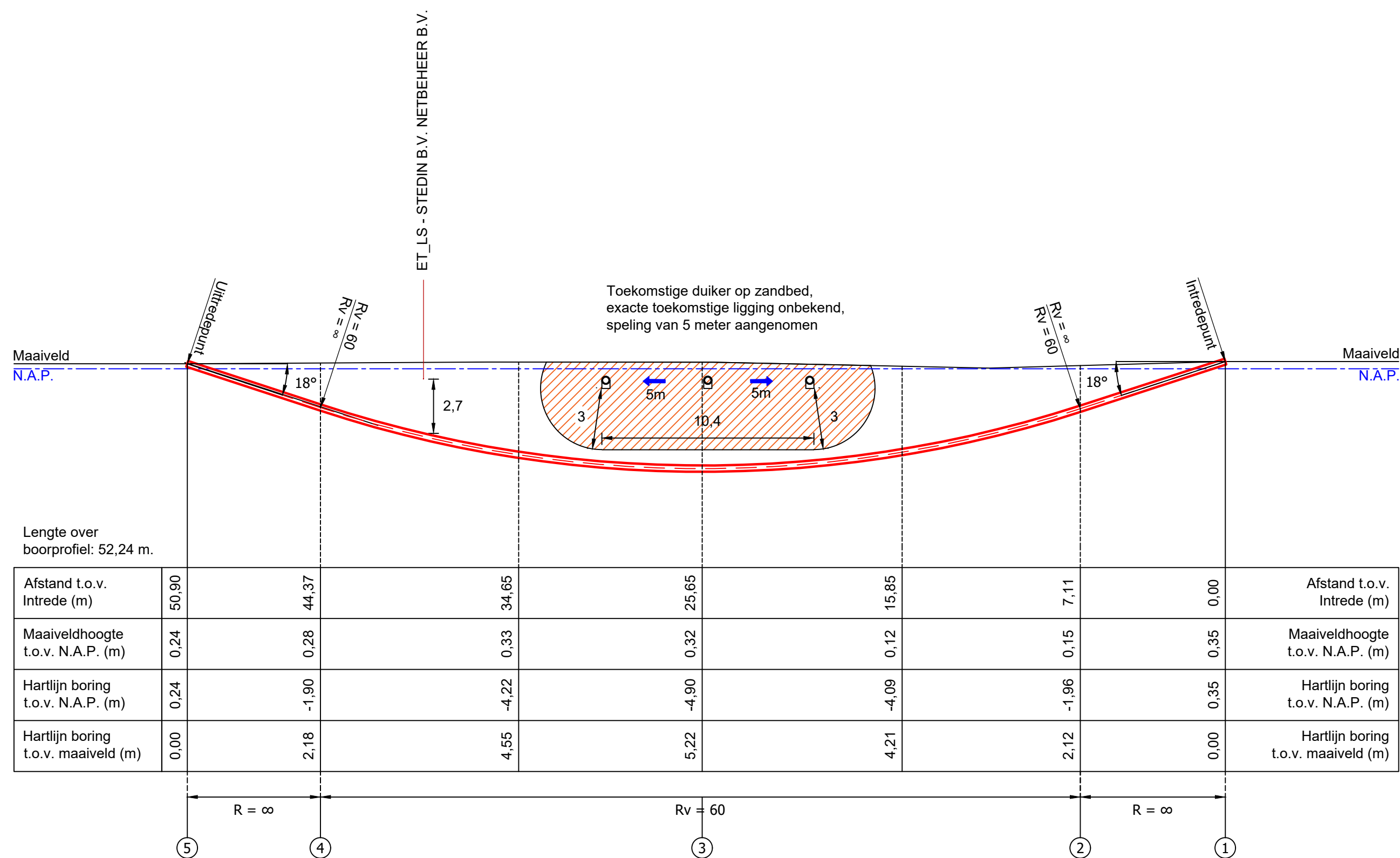
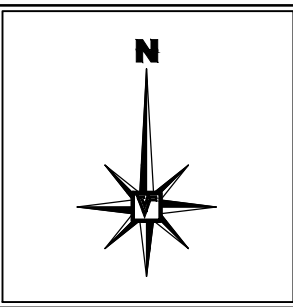


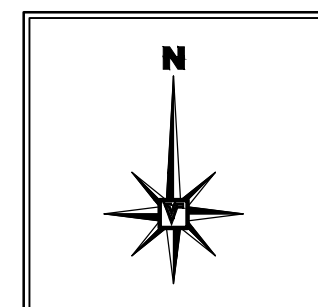
DWARSPROFIEL
Schaal: 1:200



OVERZICHT TEKENING
Schaal: 1:1000

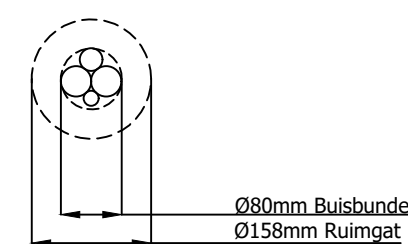


LOCATIETEKENING
Schaal:1:500



Doorsnede Boring:
Schaal: 1:10

Te boren bundel
2 x Ø40mm + 1 x Ø30mm + 1 x Ø20mm
t.b.v. aanleg DATA



Coördinatenlijst
Boring:

Boorlengte is 52,24 m				
Nr	Omschrijving	X-Coörd	Y-Coörd	Z-Coörd
R1	15m voor intredepunt	124468,8	451843,35	
1	Intredepunt	124467,02	451858,24	0,35
2	Begin verticale bocht	124466,18	451865,31	-1,96
R2	15m na intredepunt	124465,25	451873,14	
3	Diepste punt.	124463,99	451883,72	-4,9
R3	15m voor uitredepunt	124462,77	451893,89	
4	Eind verticale bocht	124461,77	451902,3	-1,9
5	Uitredepunt	124461	451908,79	0,24
R4	15m na uitredepunt	124459,22	451923,68	

Legenda bestaande Kabels en Leidingen:

—	EUROFIBER NEDERLAND B.V.
—	KPN B.V.
—	STEDIN B.V. NETBEHEER B.V.
—	LS
—	MS
—	VITENS

Legenda gestuurd boren:

 Nieuw te maken boring
 Kadastrale grens

DEFINITIEF

Opmerkingen:

- De gepercepteerde kabels en leidingen zijn afkomstig uit de oriëntatie melding 190081225
- De digitale ondergrond is verkregen vanuit InfraCAD Map Desktop
- De HDPE leidingstreng(en) dienen vanaf haspel zonder spiegelswerkzaamheden op de aangegeven locatie te worden uitgelegd (op rollenstellen) voorafgaand aan de intrekkfase.
- Van Vulpen behoud zich het recht voor af te wijken van de voorgestelde methodiek.

Werkomschrijving:

Horizontaal gestuurde boring
2 x Ø110mm PE100 SDR11
t.b.v. aanleg data

Locatic

Locatie	Cattenbroekdijk 51 - Cattenbroek
---------	----------------------------------


Vergunninghouder:
KPN
Wilhelminakade 123
3072 AP ROTTERDAM

Opdrachtgever:

Aannemingsbedrijf Schuuring
Fahrenheitstraat 27-29
3846 BM HARDERWIJK

	Getekend:	AdW
	Gecontroleerd:	Cve
	Datum:	1-10-2019
	Schaal:	Diversen
	Formaat:	A1
	Projectnummer:	219091041

Postbus 231 Papland 8
4200 AE Gorinchem 4206 CL Gorinchem
T: +31 (0) 183 - 645060 E: info@vanvulpen.eu
F: +31 (0) 183 - 648550 I: www.vanvulpen.eu



VAN VULPEN