



Projectplan Waterwet

Verbinden van de hoofdwatgang
Hondegatstocht

auteur(s)

W.J. Oosterveld

Opdrachtgever

Waterschap Noorderzijlvest
Postbus 18
9700 AA Groningen

datum vrijgave

beschrijving revisie 0

--

--

--

--



Inhoud

blz.

1	Verbinden van de Hondegatstocht.....	2
1.1	Aanleiding en doel	2
1.2	Ligging en begrenzing plangebied	2
1.3	Effecten van het plan	2
1.4	Wijze waarop het werk zal worden uitgevoerd	2
1.5	Voorzieningen voor het ongedaan maken of beperken van nadelige gevolgen	4
1.5.1	Beperken nadelige gevolgen van het plan.....	4
1.5.2	Beperken nadelige gevolgen van de uitvoering.....	4
1.5.3	Nadeelcompensatie	4
1.6	Legger en beheer en onderhoud	4
1.6.1	Legger	4
1.6.2	Beheer en onderhoud.....	4
1.7	Samenwerking	4
1.8	Verantwoording op basis van wet- en regelgeving.....	5
1.9	Verantwoording op basis van beleid	5
1.9.1	Toets beleid waterschap	5
1.9.2	Benodigde vergunningen en meldingen	5
2	Bevoegdheid en gevolgde procedure	5
2.1	Bevoegdheid terzake vaststelling en uitvoering van het plan.....	5
2.2	Procedure	5
3	Rechtsbescherming	6

Bijlage 1: Overzicht nieuwe situatie

Bijlage 2: Bijgevoegd PDF Tekening verlening Hondegatstocht

Bijlage 3: Bijgevoegd PDF Hoogtekaart

Bijlage 4: Bijgevoegd PDF Locatie/Luchtfoto

Bijlage 5: Bijgevoegd PDF Ingemeten dwarsprofielen Hondegatstocht

Bijlage 6: Bijgevoegd PDF Duiker berekening

1 Verbinden van de Hondegatstocht

1.1 Aanleiding en doel

Het waterstructuurplan Noorddijk (Grontmij, 2002/2006) heeft als doel de waterkwaliteit- en kwantiteitsproblemen in het gebied op te lossen, dan wel aanzienlijk te verbeteren. Hiervoor zijn in het rapport 'Waterstructuurplan Noorddijk, beoordeling voorgestelde maatregelen' (J en L Datamanagement, 2011) verschillende scenario's uitgewerkt. Het gekozen scenario is daarna verder uitgewerkt tot een definitief maatregelenplan. Als aanvulling op de maatregelen in het 'Maatregelenplan Noorddijk' (J en L Datamanagement & Grontmij, 2013) wordt de verbinding van de Hondegatstocht als belangrijk gezien. De verbinding zorgt voor een betere afwatering van het gebied via de Hoofdwatergang Hondegatstocht. Op dit moment heeft het gebied een slechte afwatering via meerdere in het peilgebied gelegen kleine sloten.

1.2 Ligging en begrenzing plangebied

De nieuwe verbinding ligt ten westen van Garmerwolde. De locatie van de verbinding is in onderstaand figuur aangegeven met een oranje cirkel.



Figuur 1: ligging



Figuur 2: Luchtfoto

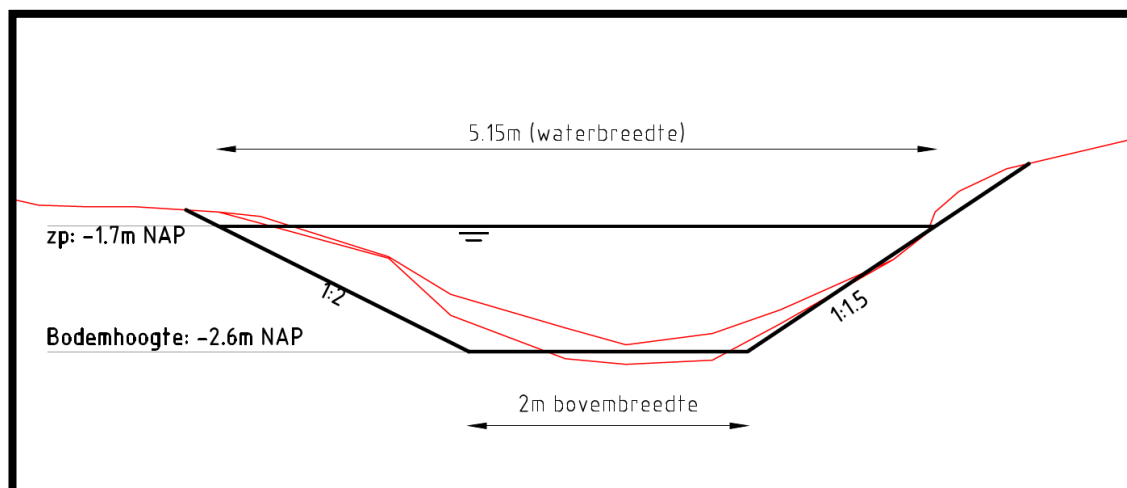
1.3 Effecten van het plan

Het plan heeft positieve effecten voor de afwatering van peilgebied Noorddijk. De nieuwe afwatering vindt plaats via de Hoofdwatergang Hondegatstocht.

1.4 Wijze waarop het werk zal worden uitgevoerd

Ontgraven profiel

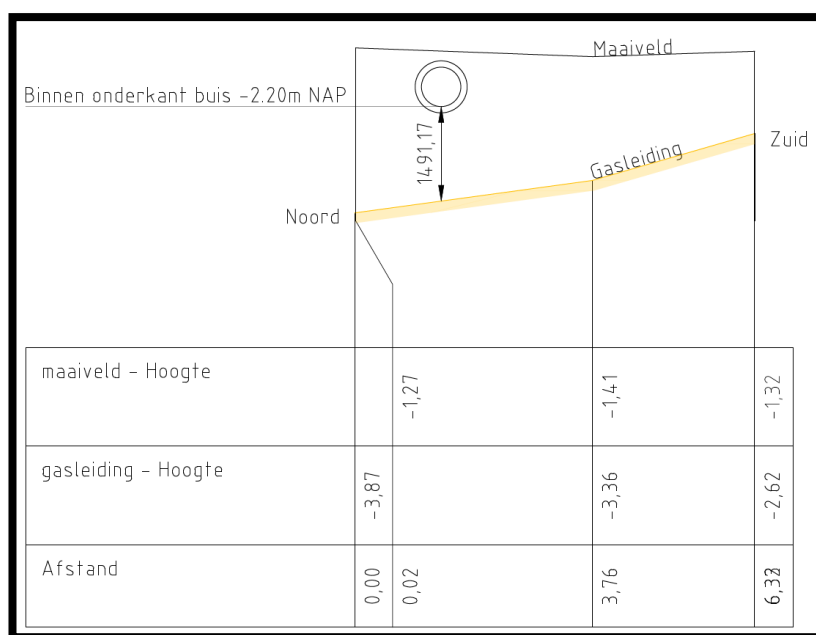
Het realiseren van de verbinding levert verschillende werkzaamheden op. Het profiel van de te verlengen watergang is bepaald aan de hand van ingemeten profielen (8-7-2015) van de huidige Hondegatstocht. Dit heeft geleid tot het volgende profiel voor de nieuw te graven verbinding:



Figuur 3: Te graven profiel

Aanleg dam met duiker

In de watrgang wordt een dam met duiker geplaatst. Deze duiker is noodzakelijk aangezien een gasleiding van de Gasunie door het tracé van de verlenging ligt. Om de veiligheid ten opzichte van de gasleiding te garanderen is gekozen voor een damconstructie met duiker. Om minimale verstoring op de gasleiding te krijgen wordt vanuit de Gasunie geadviseerd om een kunststof duiker aan te leggen. De minimale afstand tussen de gasleiding en duiker bedraagt 0,5m. In dit geval is voor de duiker geen extra ondersteuning nodig. De diameter van de duiker is bepaald aan de hand van een berekening. De berekening heeft geresulteerd tot een kunststof duiker van 600mm rond.



Figuur 4: Ingemeten gasleiding ten opzichte van duiker



Verhogen maaiveld

Tevens moet rekening worden gehouden met het feit dat de omgeving een moerassig gebied is met op sommige plaatsen een laag maaiveld. Hierdoor is verhoging rond de watgang noodzakelijk. Deze verhoging is nodig om waterveiligheid te garanderen en de watgang onderhoudsvriendelijk (onderhoudstrook) te maken. Het maaiveld rond de watgang wordt verhoogd tot -1.00m NAP

Onderhoudstrook

In belang van onderhoud en inspectie wordt de bereikbaarheid en toegankelijkheid van de watgang gewaarborgd door middel van een onderhoudstrook ten noordwesten van de watgang. De onderhoudstrook wordt 4m breed en sluit aan op de huidige onderhoudstrook van de watgang.

1.5 Voorzieningen voor het ongedaan maken of beperken van nadelige gevolgen

Er zijn geen nadelige gevolgen van geplande ingreep.

1.5.1 *Beperken nadelige gevolgen van het plan*

n.v.t.

1.5.2 *Beperken nadelige gevolgen van de uitvoering*

Er is opdracht gegevens richting de aannemer om een scan uit te voeren voor Flora en Fauna. Afhankelijk van het resultaat zullen er wel of geen extra beperkingen zijn.

1.5.3 *Nadeelcompensatie*

N.v.t.

1.6 Legger en beheer en onderhoud

1.6.1 *Legger*

Na afloop van de werkzaamheden wordt de nieuwe situatie ingemeten en wordt de legger van waterlopen hierop aangepast. Daarnaast wordt de nieuwe situatie opgenomen in het beheerregister.

1.6.2 *Beheer en onderhoud*

Het beheer en onderhoud van de watgang blijft plaatsvinden conform de huidige beheer- en onderhoudsmaatregelen van de Hondegatstocht.

1.7 Samenwerking

Het werk wordt in opdracht van Waterschap Noorderzijlvest aangewezen aannemer uitgevoerd. Het waterschap zal tijdens de realisatie van het plan als toezichthouder optreden. Daarnaast moet een toezichthouder van de Gasunie aanwezig zijn tijdens de realisatie.

In de voorbereiding is rekening gehouden met de wensen en eisen van aanliggende perceeleigenaar Vereniging natuurmonumenten en de Gasunie.



Verantwoording

1.8 Verantwoording op basis van wet- en regelgeving

Het werk dient bij te dragen aan de doelstelling van de Waterwet waaronder:

- bescherming en verbetering van de chemische en ecologische kwaliteit van watersystemen en
- voorkoming en waar nodig beperking van overstromingen, wateroverlast en waterschaarste, in samenhang met

Het bepaalde in artikel 3.1.1 lid 1 onder a en b en artikel 3.1.2. lid 1 onder a, c, den g van de Keur waterschap Noorderzijlvest 2009 is van toepassing.

1.9 Verantwoording op basis van beleid

1.9.1 *Toets beleid waterschap*

De werkzaamheden worden conform het “Ontheffingenbeleid waterschap Noorderzijlvest”, vastgesteld in de vergadering van het dagelijks bestuur van 14 september 2005, uitgevoerd.

1.9.2 *Benodigde vergunningen en meldingen*

Een projectplan is ingediend. Daarnaast is opdracht gegeven voor een Flora- en Faunascan.

2 Bevoegdheid en gevolgde procedure

2.1 Bevoegdheid terzake vaststelling en uitvoering van het plan

Ingevolge art. 5.4 van de Waterwet geschiedt de aanleg of wijziging van een of meer waterstaatswerken door of vanwege de beheerder in overeenstemming met een daartoe door hem vast te stellen projectplan. De bevoegdheid tot vaststelling van een projectplan berust op grond van het bepaalde in de artikelen 56 Jo. 77 van de Waterschapswet in beginsel bij het Algemeen Bestuur van het waterschap. Het Algemeen Bestuur van het waterschap Noorderzijlvest heeft echter, met gebruikmaking van de delegatiemogelijkheid ex. art. 83 van de Waterschapswet, de bedoelde competentie overgedragen aan het Dagelijks Bestuur. Krachtens het Delegatiebesluit waterschap Noorderzijlvest 2011, gedateerd 23 november 2011, is het Dagelijks Bestuur bevoegd dit projectplan vast te stellen. Aan artikel 84 van de Waterschapswet ontleent het Dagelijks Bestuur de bevoegdheid om het vastgestelde projectplan uit te voeren.

2.2 Procedure

De wet voorziet niet in een verplichte procedure voor de voorbereiding of vaststelling van dit projectplan. Het wordt aan de inzichten van de beheerder overgelaten om de meest geëigende procedure te kiezen.

Het waterschapsbestuur heeft ervoor gekozen om dit projectplan niet voor te bereiden met toepassing van de uniforme openbare voorbereidingsprocedure, zoals opgenomen in Afdeling 3.4 van de Algemene wet bestuursrecht. De reden hiervan is, dat de impact en uitstraling van het project beperkt is en niet tot substantiële wijziging van de bestaande waterhuishoudkundige situatie leidt.

Aan de vaststelling en uitvoering van het projectplan zijn voorts geen grote bestuurlijke, beleidsmatige en/of financiële consequenties verbonden.



3 Rechtsbescherming

Op grond van de Algemene wet bestuursrecht kan degene wiens belang rechtstreeks bij het projectplan is betrokken, gedurende een periode van zes weken vanaf de dag na de bekendmaking, tegen dit projectplan een bezwaarschrift indienen. Het bezwaarschrift moet worden gericht aan het Dagelijks Bestuur van het waterschap Noorderzijlvest, Postbus 18, 9700 AA te Groningen.

Het ondertekende bezwaarschrift dient in ieder geval te bevatten:

- de naam en het adres van de indiener;
- de dagtekening;
- een omschrijving van het besluit waartegen het bezwaar is gericht;
- een motivering, waarin wordt aangegeven op welke gronden de belanghebbende zich niet met het bestreden besluit kan verenigen.

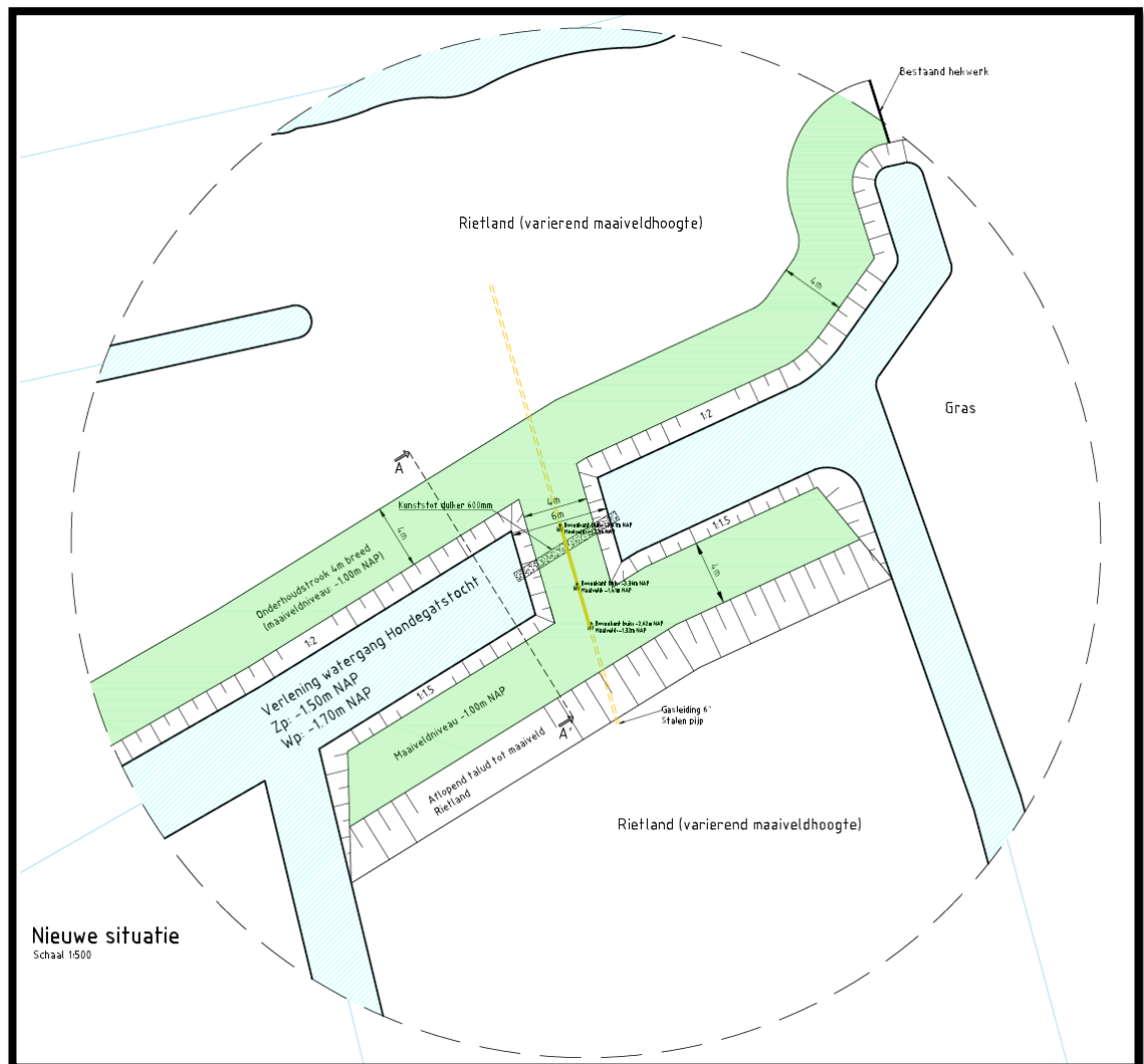
Een bezwaarschrift wordt door het bestuur uitsluitend in behandeling genomen indien het per gewone of aangetekende brief is ingediend. Voor het instellen van bezwaar heeft het waterschapsbestuur de elektronische weg (e-mail) niet opengesteld.

De indiener van het bezwaarschrift kan in het bezwaarschrift verzoeken om rechtstreeks beroep bij de bestuursrechter. Indien het Dagelijks Bestuur met een dergelijk verzoek kan instemmen, kan het volgen van de reguliere bezwarenprocedure op grond van artikel 7:1 van de Algemene wet bestuursrecht achterwege worden gelaten en zendt het Dagelijks Bestuur het bezwaarschrift als beroepschrift onverwijld ter (verdere) behandeling door aan de Rechtbank Noord-Nederland, Sector Bestuursrecht, Locatie Assen, Postbus 200, 9400 AE te Assen.

Het projectplan treedt in werking met ingang van de dag volgend op die van de bekendmaking. Op grond van artikel 6:16 van de Algemene wet bestuursrecht schorst het bezwaar of beroep de werking van dit besluit niet. Gelet hierop kan, indien onverwijld spoed, gelet op de betrokken belangen, dat vereist, de Voorzieningenrechter van de Rechtbank Noord-Nederland, Sector Bestuursrecht, Locatie Assen, op verzoek van een belanghebbende een voorlopige voorziening treffen. Tegen het projectplan moet door de belanghebbende in dat geval wel bezwaar zijn of worden gemaakt, dan wel beroep zijn of worden ingesteld.



Bijlage 1: Overzicht nieuwe situatie



Bijlage 2: Bijgevoegd PDF Tekening verlening Hondegatstocht

Bijlage 3: Bijgevoegd PDF Hoogtekaart

Bijlage 4: Bijgevoegd PDF Locatie/Luchtfoto

Bijlage 5: Bijgevoegd PDF Ingemeten dwarsprofielen Hondegatstocht

Bijlage 6: Bijgevoegd PDF Duiker berekening