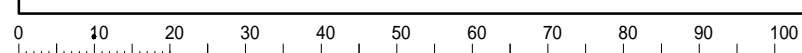
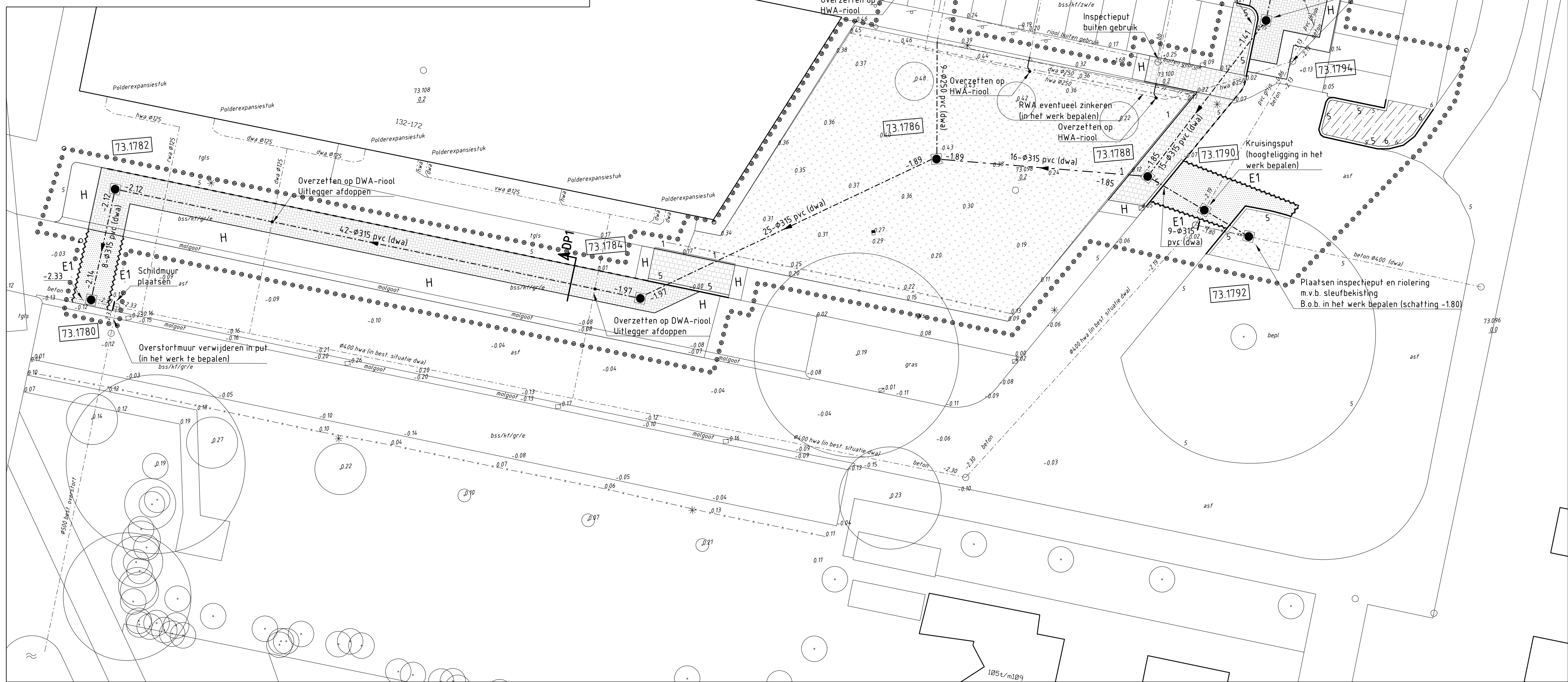



Profiel 01
Schaal 1:20

Detail A: Enkele liplas in tussenlaag (E1)
Schaal 1:10



BESTAANDE SITUATIE

- | | |
|---|--|
|  | Hoogte |
|  | Straatkolk/trottoirkolk |
|  | Riool met inspectieput, b.o.b.-hoogten, strenglengte en diameter |
|  | Inspectieput met putnummer en putdieselhoogte |
|  | Afstering |
|  | Boom met standiameter en geprojecteerde kruindiameter |
|  | Water |
|  | Bebouwing met huisnummer |
|  | Lichtmast |
|  | Verkeersbord |
|  | Betonnen paal |
|  | Straatpot/brandkraan |

AANDUIDINGEN VERHARDINGEN

	<u>Soort</u>
asf	Asfalt
bss	Betonstraatstenen
lgl	Betontegels 300x300x45 mm
	<u>Formaat</u>
hf	Keiformaat
	<u>Kleur</u>
gr	Grijs
zw	Zwart/antraciet
	<u>Verband</u>
e	Elleboogverband

NIEUWE SITUATIE

- DP1**

Plaats en nummer dwarsprofiel

Werkgrens

Op te ruimen riool

Vol te schuimen riool

Aan te brengen schildmuur

Aanbrengen betonnen inspectieput 800x800 mm (DWA), tenzij anders vermeld, met b.o.b.-hoogten

Te leggen DWA riool met lengte, diameter, materiaal en stroomrichting

Te leggen huis-/kolkaansluiting pvc ø125 mm, tenzij anders vermeld, met inlaat

Zagen asfaltbetonconstructie

Enkele liplas, zie detail A

Te stellen opsluitband 60x200 mm

Te stellen trottoirband 130/150x250 mm

Te stellen rijwielpadband 70/200x200 mm

Te herstellen band

Opbreken en aanbrengen asfaltconstructie:

 - 40 mm AC 08 Surf
 - 80 mm AC 22 Base
 - 300 mm hydraulisch menggranulaat zandbed

Opbreken en aanbrengen betontegels 300x300x45 mm

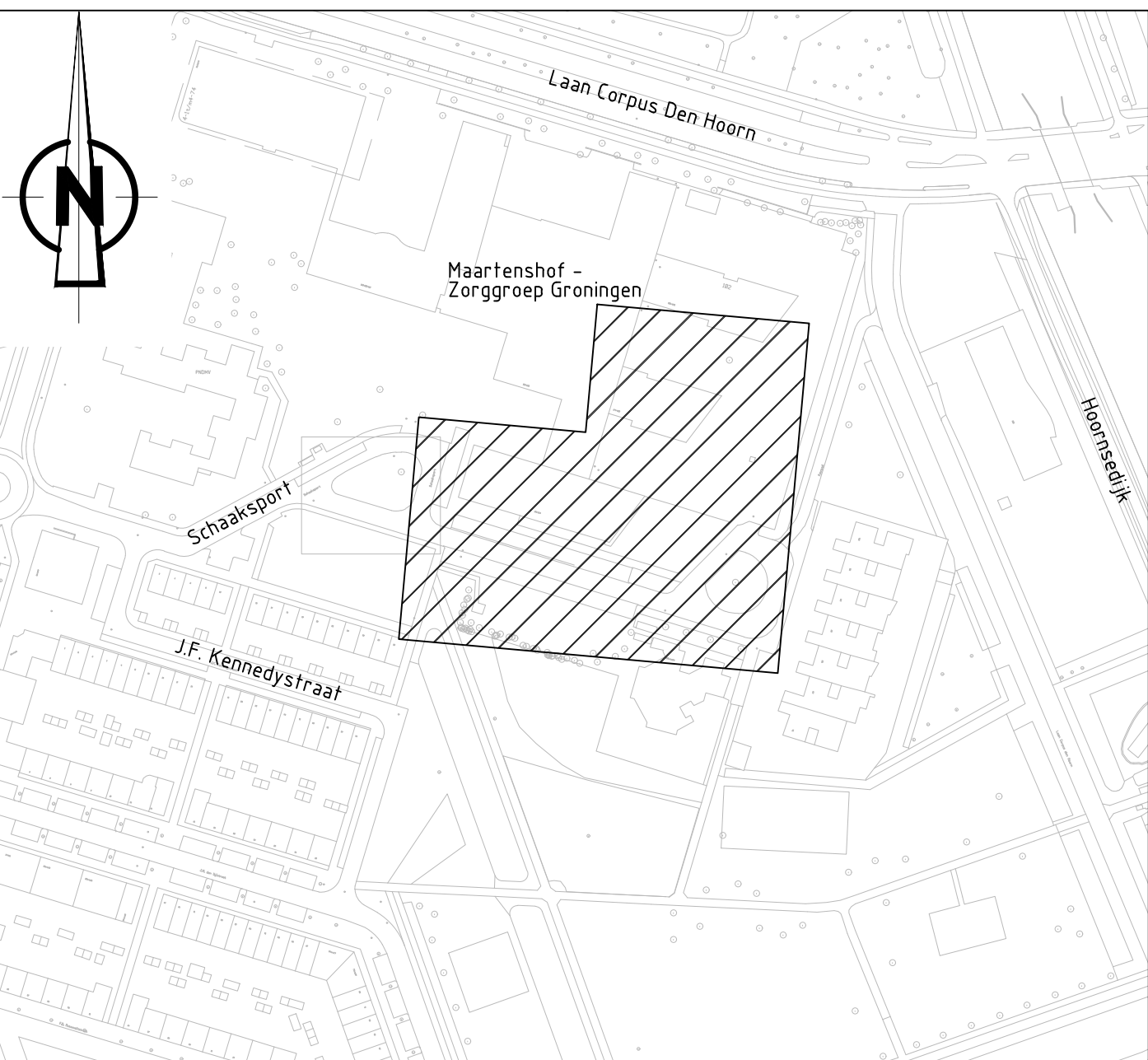
Opbreken en aanbrengen betonstraatstenen parkeervakken

Herstraten

Plantvak rooien en na werkzaamheden herstellen

Inzaaien gras

Aanbrengen zandbed



Overzichtstekening

Schaal 1:2000

- Maten in meters, tenzij anders vermeld
- Hoogtematen in meters t.o.v. N.A.P.

Status: DEFINITIEF

Deze tekening blijft het eigendom van de gemeente Groningen en mag zonder schriftelijke toestemming niet worden gekopieerd, noch aan derden worden gegeven. De digitale gegevens op de tekening worden alleen ter informatie verstrekt, men kan hieraan geen rechten ontleenen. © gemeente Groningen 2016

Werk:

Afkoppelen Maartenshof



Directie Stadsontwikkeling
Ruimtelijke Ontwikkeling & Uitvoering
afd. Stadsingenieurs
Postbus 7081
9701 JB Groningen
t : 14050
e : secretaariaat.stadsingenieurs@groningen.nl
i : www.gemeente.groningen.nl

Fase:

BESTEK

Betreft

Nieuwe situatie

Getekend: N. Jager

Datum: 02-08-2017

Geometrie: 5. Dile

Gebruik: 3. Dijk

Datum: 02-08-2011

Formaat: A1

Blad: 01

Codenr.:

Besteksnr.: 70-2016

Archiebald, J.

Achilles II..
Schaak:

1,200

1.200

Tekeningnr. 70 00

10-2016-01