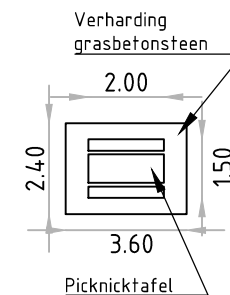


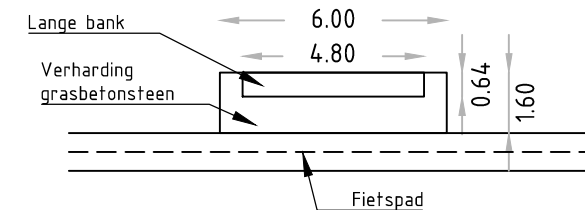
TOPOGRAFISCHE SITUATIE

Rijksweg

DETAIL 1 - PICKNICKTAFEL SCHAAL 1:100



DETAIL 2 - LANGE BANK SCHAAL 1:100



Entree Garmerwolde

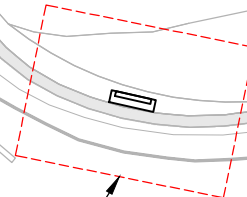
Diverse boomgroepen

Detail 1



Te plaatsen poort + hekwerk

Detail 2



Bestaande poort + hekwerk

Bestaande poort + hekwerk

Fietspad

Te plaatsen hekwerk (schapengaas)

Schapenzone I

Eemskanaal

VERKLARING

- AAN TE BRENGEN AFRASTERING (SCHAPENGAAS)
- AAN TE BRENGEN POORT + HEKWERK
- BESTAANDE POORT + HEKWERK
- TE PLANTEN BOOM (DIV. SOORTEN)

0 10 20 30 40m

DO	04-09-2019	DEFINITIEF	M.L.
Nr	Datum	Wijziging	Tek

**WATERSCHAP NOORDERZIJLVEST**  
M. de Linde  
Projectleider  
H. Klok

Schaal  
1:1000  
Formaat  
A3

INRICHTINGSPLAN GARMERWOLDE  
ENTREE GARMERWOLDE

SITUATIETEKENING 01

Tekeningnummer  
435765-S01

Status  
DEFINITIEF  
www.anteagroup.nl

Wijz.n.r.  
DO

anteagroup

BEPLANTINGSLIJST:

- Amelanchier lamarkii
- Prunus sargentii 'rancho'

Maten in meters tenzij anders vermeld  
Materialen in millimeters  
Hoogtematen in meters t.o.v. N.A.P.