



1. Aanvragen

Het dagelijks bestuur van het waterschap Noorderzijlvest heeft op 6 maart 2020 van een drietal aanvragen ontvangen om een vergunning als bedoeld in hoofdstuk 6 van de Waterwet (Wtw) voor het verrichten van activiteiten in een watersysteem ter hoogte van het adres Pasop 40 te Midwolde. Het betreft het gedeeltelijk dempen van een oppervlaktewaterlichaam, het graven van 2 nieuwe oppervlaktewaterlichamen en het aanleggen van twee dammen met duiker.

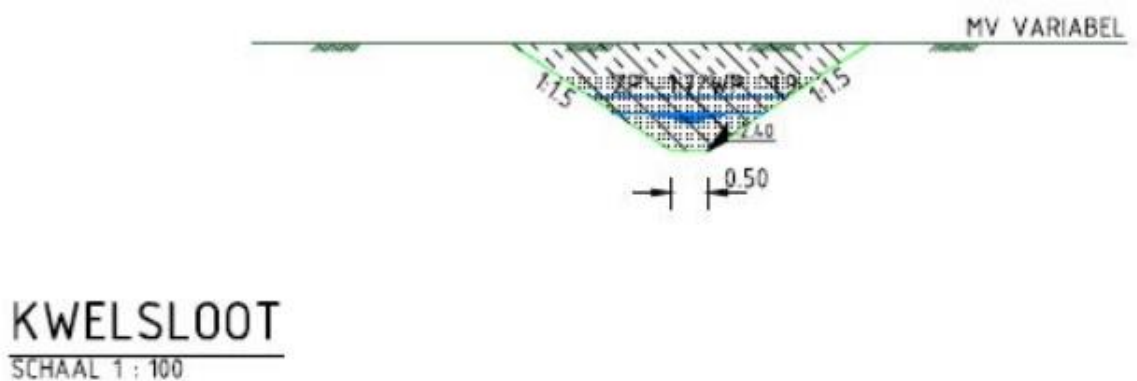
De aangevraagde activiteiten hebben ten doel om een ruilverkaveling te realiseren.





De vergunningaanvragen zijn bij waterschap Noorderzijlvest geregistreerd onder de zaaknummers Z/20/034889, Z/20/034890 en Z/20/034891 en omvatten de volgende voor deze beschikking relevante stukken:

- Aanvraagformulier watervergunning met OLO aanvraagnummer 5006869;
- Aanvraagformulier watervergunning met OLO aanvraagnummer 5006871;
- Aanvraagformulier watervergunning met OLO aanvraagnummer 5006873;
- Tekening d.d. 25-02-2020 met langsdoorsnede, dwarsdoorsnede en bovenaanzicht van de meest noordelijke aan te leggen dam met duiker in de nieuw te graven sloot met tekeningnummer 1001. Deze tekening is als bijlage opgenomen op de één na onderste pagina van deze beschikking;
- Situatieschets. Op 22 april 2020 is er een duidelijkere situatieschets aangeleverd op verzoek van Noorderzijlvest en op 30 april is er een gewijzigde situatieschets aangeleverd i.v.m. verschil in tekeningen bij Noorderzijlvest en de gemeente Westerkwartier. De situatieschets is opgenomen in deze beschikking op pagina 1;
- Tekening d.d. 18-07-2019 met langsdoorsnede, dwarsdoorsnede en bovenaanzicht van de meest zuidelijke aan te leggen dam met duiker in hoofdwatgang Laagooster Matsloot met tekeningnummer 2224. Deze tekening is als bijlage opgenomen op de laatste pagina van deze beschikking;
- Tekening met het profiel van de nieuw te graven watergangen. Deze tekening is hieronder te zien:



2. Wetgeving, regelgeving en beleid

De Waterwet omschrijft in artikel 6.21 in samenhang met artikel 2.1 het toetsingskader voor de beslissing op de aanvraag. In artikel 2.1 van de Waterwet zijn de algemene doelstellingen aangegeven die richtinggevend zijn bij de uitvoering van het waterbeheer:

1. voorkoming en waar nodig beperking van overstromingen, wateroverlast en waterschaarste;
2. in samenhang met de bescherming en verbetering van de chemische en ecologische kwaliteit van watersystemen en;
3. de vervulling van maatschappelijke functies door watersystemen.



Deze doelstellingen vormen in onderlinge samenhang het toetsingskader bij vergunningverlening. Een vergunning wordt geweigerd indien de doelstellingen van het waterbeheer zich tegen vergunningverlening verzetten. Bovendien is het dan niet mogelijk om de belangen van goed waterbeheer door middel van het verbinden van voorschriften of beperkingen voldoende te beschermen. De doelstellingen zijn geconcretiseerd via normen en beleid ten aanzien van veiligheid, waterkwantiteit, waterkwaliteit of maatschappelijke functieervulling door watersystemen. De uitwerking hiervan vindt plaats in de Waterwet, in aanvullende regelgeving, in water- en beheerplannen op grond van hoofdstuk 4 van de Waterwet en in beleidsregels. De vastgestelde normen en het beleid zijn richtinggevend bij de toetsing of een aangevraagde activiteit verenigbaar is met de doelstellingen voor het waterbeheer. Aan de hand van het in dit hoofdstuk beschreven toetsingskader volgt hierna de toetsing van de aanvraag aan de doelstellingen van het waterbeheer.

De volgende wetgeving is van toepassing:

- Waterwet (Wtw);
- Waterschapswet (Wsw);
- Algemene wet bestuursrecht (Awb).

De volgende regelgeving en beleidsdocumenten zijn van toepassing:

- Keur waterschap Noorderzijlvest 2009;
- Leggers waterschap Noorderzijlvest 2010, 2012 en 2019;
- Ontheffingenbeleid waterschap Noorderzijlvest 2005.



3. Overwegingen en besluit

3.1 Overwegingen

Overwegende;

- dat de beoogde werkzaamheden ondermeer plaatsvinden in de kern- en beschermingszone van een hoofdwatgang, te weten hoofdwatgang Laagooster Matsloot;
- dat de beoogde dam met duiker in voornoemde hoofdwatgang vlak naast een andere dam met duiker voorzien is welke ook toegang geeft tot hetzelfde perceel, Een extra dam is in strijd met het ontheffingenbeleid van Noorderzijlvest;



- dat in overleg tussen Noorderzijlvest, gemeente Westerkwartier en aanvrager overeengekomen is dat de hierboven in het blauw aangegeven dam met duiker verdwijnt zodat de werken conform het ontheffingenbeleid van Noorderzijlvest uitgevoerd kunnen worden;
- dat Noorderzijlvest minimaal 10 meter ruimte nodig heeft tussen twee duikers in om beheer en onderhoudswerkzaamheden aan een hoofdwatgang uit te kunnen voeren;
- dat aanvrager per e-mail aangegeven heeft dat de eisen die Noorderzijlvest stelt ten aanzien van dammen met duiker al in een voorafgaand traject, verband houdende met Projectplan Waterwet De Drie Polders besproken en vastgelegd zijn;
- dat er eerst nieuwe sloten (blauwe stippellijnen op de tekening op pagina 1 van deze beschikking) gegraven moeten worden voordat de bestaande sloot (rode stippellijn op de tekening op pagina 1 van deze beschikking) gedempt wordt;
- dat de in de vergunning opgenomen voorschriften waarborgen dat de doelstellingen van goed waterbeheer voldoende worden beschermd;
- dat een vergunning moet worden geweigerd indien de doelstellingen, zoals bedoeld in artikel 2.1 van de Waterwet zich tegen vergunningverlening verzetten en het niet mogelijk is om de belangen van goed waterbeheer door het verbinden van voorschriften of beperkingen voldoende te beschermen.

Op grond van de overwegingen in samenhang met de vereisten die voortvloeien uit de waterwetgeving kan de gevraagde vergunning worden verleend.



3.2 Besluit

Gelet op de bepalingen in de van toepassing zijnde wet- en regelgeving en beleidsdocumenten besluit het dagelijks bestuur als volgt:

- I. De gevraagde vergunning aan c.q. diens
rechtverkrijgenden te verlenen.
- II. Aan de vergunning worden de in hoofdstuk 4 opgenomen voorschriften verbonden met het oog op de in artikel 2.1 van de Waterwet genoemde doelstellingen.
- III. Uitgezonderd wijzigingen die voortvloeien uit de opgenomen voorschriften dienen de werkzaamheden te worden uitgevoerd conform de in hoofdstuk 1 opgenomen stukken.

4. Voorschriften

4.1 Algemene Voorschriften

Voorschrift 1, informatievoorziening

1. De vergunninghouder (of degene die de werken namens de vergunninghouder uitvoert) moet ervoor zorgen dat een exemplaar van deze vergunning aanwezig is op de plaats waar de werkzaamheden worden uitgevoerd.
2. De vergunninghouder moet toezichthouders van het waterschap altijd vrije toegang verlenen tot alle plaatsen waar de werken of activiteiten aanwezig zijn of plaatsvinden. De vergunninghouder verstrekt daarnaast aan toezichthouders gewenste inlichtingen.

Voorschrift 2, Start en afronding

1. De vergunninghouder meldt de startdatum van de werkzaamheden waarvoor vergunning is verleend, ten minste 5 werkdagen van tevoren aan team Vergunningen & Handhaving. De melding kan telefonisch via 050-304 89 11 of middels een e-mail naar vergunningen@noorderzijlvest.nl
2. Alle krachtens deze vergunning te verrichten werkzaamheden moeten, eenmaal begonnen, indien dit redelijkerwijs mogelijk is, onafgebroken en met spoed worden afgerond.
3. Direct nadat de werken voltooid zijn, zorgt de vergunninghouder voor het opruimen en afvoeren van alle daarbij gebruikte werktuigen, materialen en (hulp)werken, en ook de resterende (niet-gebruikte) materialen en het afval.

Voorschrift 3, Schade en calamiteiten

1. De vergunninghouder meldt schade aan waterstaatswerken als gevolg van zijn handelen onmiddellijk aan het team Vergunningen & Handhaving van het waterschap via telefoonnummer 050-304 89 11.
2. De vergunninghouder moet alle redelijkerwijs mogelijke maatregelen treffen, om te voorkomen dat het waterschap, dan wel derden, schade lijden ten gevolge van het gebruikmaken van de vergunning.
3. De vergunninghouder is verplicht schade die optreedt, ten gevolge van het gebruikmaken van de vergunning, te herstellen of te vergoeden.
4. Als de vergunninghouder door calamiteiten of bijzondere omstandigheden niet aan de vergunningsvoorwaarden kan voldoen, moet hij dit direct melden en schriftelijk bevestigen aan het team Vergunningen & Handhaving van het waterschap. Aanwijzingen van toezichthouders moeten direct worden opgevolgd.

*Voorschrift 4, Wijzigingen in het belang van de waterbeheerder*

Indien dat nodig is vanwege werken die het waterschap zelf uitvoert of vanwege werkzaamheden in het belang van het regionale of nationale watersysteem dient de vergunninghouder de vergunde werken te verwijderen of te wijzigen. De kosten en eventuele schade hiervan zijn voor rekening van de vergunninghouder.

Voorschrift 5, Onderhoud

De vergunninghouder moet zelf en op zijn kosten de werken in goede staat houden. Dit kan zo nodig overeenkomstig de voorschriften of aanwijzingen die hij van het dagelijks bestuur krijgt.

Voorschrift 6, Tijdelijke voorzieningen

Hulpconstructies en/of hulpwerken mogen alleen toegepast worden na goedkeuring van team Vergunningen & Handhaving.

4.2 Bijzondere voorschriften

1. Het Beheer en Onderhoud van hoofdwatergang Laagooster Matsloot moet veilig uitgevoerd kunnen worden door de medewerkers van Noorderzijlvest, inhoudende dat er minimaal 10 meter ruimte moet zijn tussen 2 duikers.
2. De dam met duiker die op bladzijde 3 van deze beschikking weergegeven is in de kleur blauw wordt verwijderd.
3. De werken moeten uitgevoerd worden conform de tekeningen die in deze beschikking zijn opgenomen.

5. Mededelingen**I. Informatie en bezwaar**

Voor meer informatie over dit besluit kunt u terecht bij de in de aanbestedingsbrief vermelde contactpersoon. De contactpersoon kan uw vragen beantwoorden en het besluit met u doornemen.

Om te bepalen of u meer informatie wilt, kunnen de volgende vragen en aandachtspunten u helpen:

- Is de inhoud van het besluit duidelijk en is helder wat het concreet voor u betekent?
- Kunt u beoordelen of het besluit inhoudelijk juist is of niet? Of heeft u behoefte aan een toelichting?
- Kloppen de gegevens over u in het besluit en heeft u alle gegevens verstrekt?

Ook wanneer u andere vragen heeft over het besluit of de procedure, of wanneer u zich op één of andere manier heeft gestoord aan de wijze waarop bij de besluitvorming met u of uw belangen is omgegaan, kunt u contact opnemen.

Het besluit en de bijbehorende stukken liggen ter inzage van 26 mei 2020 tot en met 6 juli 2020 in het waterschapshuis, Stedumermaar 1 te Groningen. Tijdens deze periode kunt u en kunnen andere belanghebbenden bezwaar indienen bij het dagelijks bestuur van het waterschap Noorderzijlvest. Gebruikmaking van de vergunning gedurende de termijn van bezwaar en beroep is geheel voor eigen risico.

**Hoe maakt u bezwaar als u het niet eens bent met dit besluit?**

Indien u het niet eens bent met dit besluit kunt u hiertegen op grond van de Awb binnen zes weken na de dag van bekendmaking een bezwaarschrift indienen bij het dagelijks bestuur van het waterschap Noorderzijlvest, Postbus 18, 9700 AA te Groningen. U kunt er ook voor kiezen om het bezwaarschrift digitaal in te dienen. Dit kunt u doen via een formulier op onze website www.noorderzijlvest.nl/bezwaar U moet hiervoor wel belanghebbende bij het besluit zijn. De volgende vragen en aandachtspunten kunnen u helpen bij het maken van bezwaar:

- Wat zijn de redenen dat u het met het besluit niet eens bent?
- Welk doel wilt u met uw bezwaar tegen het besluit bereiken? Wat verwacht u van waterschap Noorderzijlvest?
- Is het u voldoende duidelijk wat een bezwaarprocedure inhoudt en weet u of u met een bezwaar uw doel kunt bereiken? Kunt u uw doel op een andere, wellicht eenvoudigere wijze bereiken?

Wanneer u vragen heeft of wanneer u zich afvraagt of het indienen van een bezwaarschrift voor u de geschikte aanpak is, kunt u ook hiervoor contact opnemen met de in de aanbiedingsbrief vermelde contactpersoon. De contactpersoon kan met u overleggen over de te volgen procedure en u informeren over andere mogelijkheden die waterschap Noorderzijlvest u eventueel biedt om tot een oplossing te komen.

In het bezwaarschrift moet in ieder geval het volgende staan:

- uw naam en adres, en liefst ook uw telefoonnummer;
- een duidelijke omschrijving van het besluit waartegen u bezwaar maakt (bijvoorbeeld door de datum en het kenmerk van het besluit te vermelden of door een kopie mee te sturen);
- de reden waarom u bezwaar maakt;
- de datum en uw handtekening.

Voorlopige voorziening

Het indienen van een bezwaarschrift heeft geen schorsende werking. Dat betekent dat het besluit blijft gelden in de tijd dat uw bezwaarschrift in behandeling is. Als u dit niet wilt, bijvoorbeeld omdat het besluit onherstelbare gevolgen heeft voor u, dan kunt u een verzoek om voorlopige voorziening indienen. Dit doet u door de Voorzieningenrechter van de rechtbank in het gebied waar u woont te vragen een voorlopige voorziening te treffen. Indien u niet zelf, maar namens een bedrijf of organisatie een verzoekschrift indient dan kunt u het verzoekschrift sturen naar de rechtbank in het gebied waar het bedrijf of de organisatie is ingeschreven. De rechtbank zal een griffierecht in rekening brengen.

Bij het verzoek dient voorts een afschrift van het bezwaarschrift te worden overgelegd. Zo mogelijk wordt tevens een afschrift van de beschikking waarop het geschil betrekking heeft overgelegd.

Indiening kan ook via de site <http://loket.rechtspraak.nl/bestuursrecht>. Daarvoor moet u wel beschikken over een elektronische handtekening (DigiD). Kijk op genoemde site voor de precieze voorwaarden.



II. Overige mededelingen

Geldigheid/Tijdelijkheid van de vergunning

Op grond van art. 6.22, lid 2 Wtw kan de waterbeheerder de vergunning geheel of gedeeltelijk intrekken als de vergunning gedurende drie achtereenvolgende jaren niet is gebruikt.

Op grond van art. 6.22, lid 3, onderdeel b Wtw kan de waterbeheerder de vergunning geheel of gedeeltelijk intrekken als zich omstandigheden of feiten voordoen waardoor de handeling of handelingen waarvoor de vergunning is verleend, niet langer toelaatbaar worden geacht met het oog op de in de artikelen 2.1 en 6.11 van de Wtw bedoelde doelstellingen en belangen. Het niet naleven van de voorschriften kan dus leiden tot het intrekken van de vergunning.

Inspanningsverplichting

Het hebben van deze vergunning ontslaat de houder niet van de verplichting om de redelijkerwijs mogelijke maatregelen te treffen teneinde te voorkomen dat derden of het waterschap ten gevolge van het gebruik maken van de vergunning schade lijden.

Rechtsopvolging

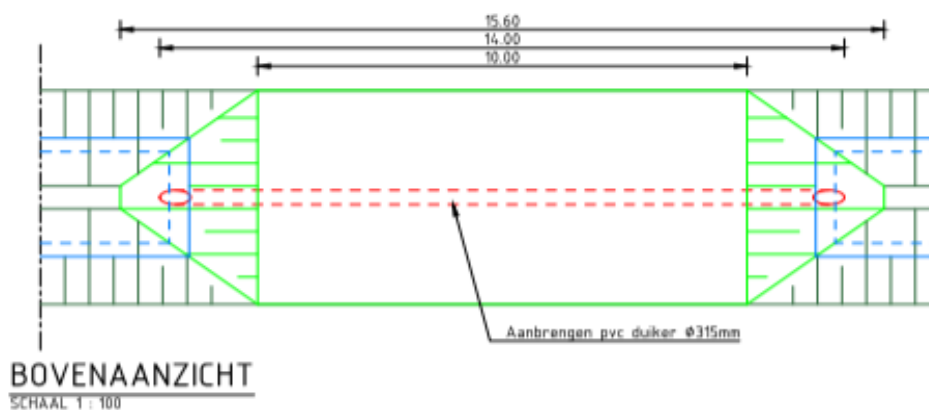
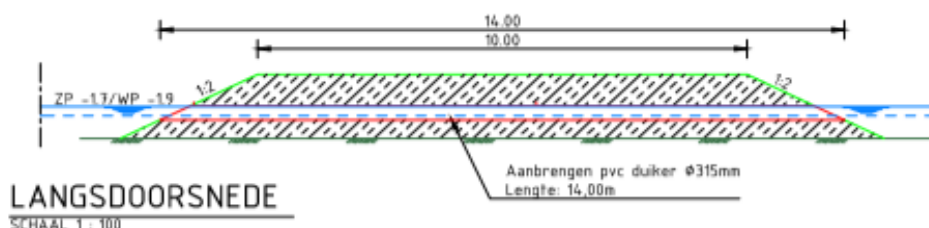
Op deze vergunning is het bepaalde in art. 6.24 Wtw van toepassing. Rechtsopvolgers worden als houder van de vergunning aangemerkt.

6. Ondertekening

Groningen, 25 mei2020

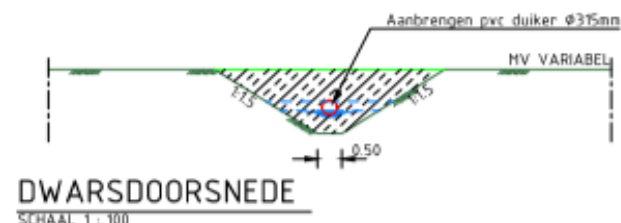
Namens het Dagelijks Bestuur van
het waterschap Noorderzijlvest

Len van Rosmalen,
manager Watersystemen en Waterveiligheid



LEGENDA

	Bestaand maaiveld
	Aanlegprofiel
	Waterlijn
	Duiker
	Aanvullen bovengrond



OPMERKINGEN

- Duikers dienen te worden afgeschuind, zodanig dat zij vlak zijn met het talud
- Maten in meters tenzij anders aangegeven
- Hoogtemaatvoering in meters t.o.v. NAP
- Coördinaten in meters t.o.v. rijsdriehoekenstelsel
- Hoeken aangegeven in graden (360° stelsel)



Wijz. Getekend Datum Omschrijving

Opdrachtgever

Prolander

Project

**Zuidelijk Westerkwartier realisatie NNN en Waterberging
De Drie Polders - Definitief ontwerp**

Onderdeel

Principe dam met duiker

Bovenaanzicht en doorsneden

Status	Definitief	Getekend	M. Zwart	
Datum	25-02-2020	Gecontroleerd	F.H. Ernst	
		Goedgekeurd	E.S. van der Weide	
Schaal	Formaat	Projectcode	Tekeningnummer	Bladnummer
1:100	A3	116831	1001	1/1

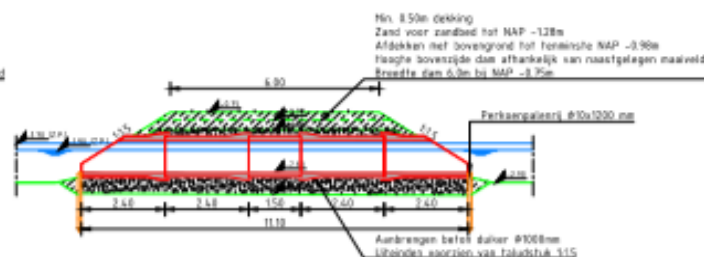
Witteveen+Bos Raadgevende Ingenieurs B.V.

Van Twickelstraat 2 | Postbus 233 | 7400 AE Deventer | +31 (0)570 69 79 11 | www.witteveenbos.com | KvK 38020751



DWARSDOORSNEDE DUIKER HOOFDWATERGANG

SCHAAL 1:100



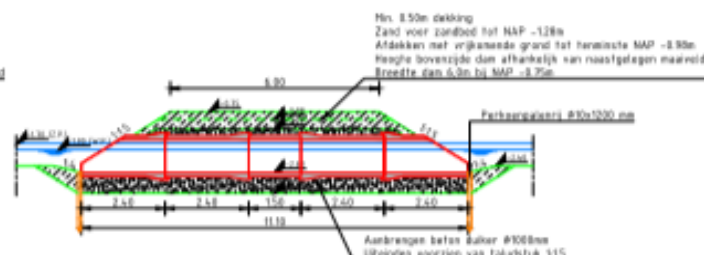
LANGSDOORSNEDE DUIKER HOOFDWATERGANG

SCHAAL 1:100



DWARSDOORSNEDE DUIKER KWELSLOOT

SCHAAL 1:100



LANGSDOORSNEDE DUIKER KWELSLOOT

SCHAAL 1:100

LEGENDA

- Bestaand maaiveld
- Aanlegprofiel
- Waterlijn
- Aanbrengen bovengrond bestaande uit hanteuze klei en veen
- Aanbrengen zandrijge grond met bijmenging van klei en veen
- Aanbrengen profiel beton

OPMERKINGEN

- Gulvers dienen te worden afgeschilderd, zodanig dat zij vlak zijn met het talud
- Platen in meters, tenzij anders aangegeven
- Hoogteafvoer in meters, t.a.v. NAP
- Coördinaten in meters t.a.v. rijkswegwaaierstelsel
- Hoeken aangegeven in graden (360° stelsel)



Wj.	Getekend	Datum	Omschrijving
28	M. Zwart	18/07/2019	Definitieve versie van de definitieve tekening
18	M. Zwart	24/06/2019	Uitgave definitief 1.0

Opdrachtgever
Prolander
Project
Zuidelijk Westerkwartier realisatie NNN en Waterberging
De Drie Polders - Definitief ontwerp
Onderdeel
Dammen buiten waterberging
Principeontwerp situatie en doorsnede

Status	Definitief	Ontwerper	M. Zwart
Datum	18-07-2019	Gecontroleerd	F.H. Errol
Schaal	A2	Goedgekeurd	E.S. van der Weide
Projectcode	105629 - DP - 2224	Tekeningnummer	1/1