

Zaaknr. : 17.ZK06019

Kenmerk : 17UT010883

Barcode : 

## Watervergunning

Het hoofd afdeling vergunningen, daartoe bevoegd krachtens het besluit "Primaire mandaat- en volmachtregeling waterschap Brabantse Delta" en "Besluit ondermandatering door de secretaris-directeur waterschap Brabantse Delta";

beschikkende op de desbetreffende aanvraag van 19 februari 2018, ingekomen op 20 februari 2018 geregistreerd onder zaaknummer 17.ZK06019.

Van:

Gelet op:

- de Waterwet;
- de Keur waterschap Brabantse Delta 2015;
- de beleidsregels inzake keurovertredingen behorend bij project "Sloten, oevers en dijken op orde".

### OVERWEGINGEN:

*Project "Sloten, oevers en dijken op orde".*

1. Het waterschap controleert de waterveiligheid en de onderhoudsmogelijkheden aan dijken, sloten, rivieren en beken. Situaties die de dijken verzwakken, de doorstroom van het water in a-wateren of de toegang tot de dijken en a-wateren blokkeren, moeten worden opgelost.
2. Tijdens het regulier toezicht en onderhoud controleert het waterschap de veiligheid bij een dijk of a-water vanaf de grond. Voor het project "Sloten, oevers en dijken op orde" zijn alle situaties extra aan de hand van luchtfoto's bekeken. Daardoor heeft het waterschap beter zicht op het hele gebied. Het waterschap kan precies zien wat veilig is en welke situaties dat niet zijn.
3. Het bestuur heeft besloten dat voor bepaalde type overtredingen die zijn ontstaan vóór 1 januari 2013 (opnieuw) beoordeeld moet worden of hiervoor alsnog een vergunning kan worden verleend.
4. Op uw percelen is geconstateerd dat er het volgende aanwezig is:

\* bouwwerken in a-water.

Tekeningnr.	Omschrijving bouwwerk/ obstakel	Ter hoogte van	Leggercode a-water	Kadastale gegevens		
				Gemeente	Sec.Nr.	
17.ZK06019-A1	Maaiselverzamelplaats	Jacob Catssingel	OVK02435	Breda	E	4492, 7244
17.ZK06019-A2	Maaiselverzamelplaats	Doornboslaan	OVK09137	Breda	G	7446
17.ZK06019-A3	Maaiselverzamelplaats	Nieuwe Kadijk, Hooilaan	OVK09132	Breda	G	7483
17.ZK06019-A4	Maaiselverzamelplaats	Nieuwe Kadijk, Hooilaan	OVK09132	Breda	G	7483
17.ZK06019-A5	Maaiselverzamelplaats	Somerweide	OVK08515	Breda	H	10990
17.ZK06019-A6	Hekwerken haaks	Wandelakker 68	OVK08524	Breda	H	10956
17.ZK06019-A7	Maaiselverzamelplaats	Kerkuil	OVK08474	Breda	H	7306
17.ZK06019-A8	Maaiselverzamelplaats	Doornboslaan	OVK09137	Breda	G	7446
17.ZK06019-A9	Maaiselverzamelplaats	Doornboslaan	OVK09137	Breda	G	7446
17.ZK06019-A10	Maaiselverzamelplaats	Doornboslaan	OVK08728	Breda	G	7446
17.ZK06019-A11	Hekwerk	Rudonk	OVK08549	Breda	H	10972
17.ZK06019-A12	Elektriciteitsmast	Moerlaken	OVK09123	Breda	C	1967
17.ZK06019-A13	Houten kadebescherming	Academiesingel	OVK02402	Breda	B	7447
17.ZK06019-A14	Steunpalen overhangende bouwwerken	Claudius Prinsenlaan	OVK02317	Ginneken	A	6621
17.ZK06019-A15	Steiger	Paantjesstraat	OVK03192	Prinsenbeek	C	2167

17.ZK06019-A16	Hekwerk haaks	Huifakkerstraat	OVK02451	Breda	F	2110
17.ZK06019-A17	Hekwerk haaks	Huifakkerstraat	OVK02463	Breda	H	10558
17.ZK06019-A18	Maaiselverzamelplaats	Emerparklaan	OVK08693	Breda	H	10397
17.ZK06019-A19	Hekwerk haaks	Weidehek	OVK08690	Breda	H	10397
17.ZK06019-A20	Hekwerk haaks	Molenleij	OVK03156	Ginneken	A	2643
17.ZK06019-A21	Hekwerk haaks	Minervum	OVK02396	Ginneken	N	3930
17.ZK06019-A22	Hekwerk haaks	Oude Leijstraat	OVK02383	Ginneken	N	3924

Hiervoor beschikt u niet over een vergunning.

5. De situatie op uw percelen is door ons onderzocht. Het waterschap heeft besloten de huidige situatie op uw percelen te vergunnen. Dit betekent dat u de situatie kunt behouden zoals deze is.
6. Overhangende beplanting of takken, afkomstig van bomen en planten van de betreffende percelen van de vergunninghouder, boven een a-water met daarbij behorende beschermingszone, mogen geen belemmering vormen voor het uitvoeren van regulier onderhoud. Deze overhangende beplanting of takken maken daarom uitdrukkelijk geen onderdeel uit van deze vergunning.

### Overtreding

7. Het is volgens artikel 3.1 van de Keur waterschap Brabantse Delta verboden om zonder vergunning:
  - a. gebruik te maken van een oppervlaktewaterlichaam of bijbehorende beschermingszones of ondersteunende kunstwerken door daarin, daarop, daarboven, daarover of daaronder handelingen te verrichten, werken te behouden of vaste substanties of voorwerpen te laten staan, liggen of drijven;
  - b. een oppervlaktewaterlichaam of ondersteunend kunstwerk aan te leggen;
  - c. in het profiel van vrije ruimte werken te plaatsen, te wijzigen of te behouden.

### Toetsing aan de Waterwet

8. Uw situatie is getoetst aan artikel 2.1 van de Waterwet waarin de algemene doelstellingen zijn benoemd die richtinggevend zijn bij de uitvoering van het waterbeheer:
  - a. voorkoming en waar nodig beperking van overstromingen, wateroverlast en waterschaarste, in samenhang met;
  - b. bescherming en verbetering van de chemische en ecologische kwaliteit van watersystemen; en
  - c. vervulling van maatschappelijke functies door watersystemen.
 Deze doelstellingen vormen in onderlinge samenhang het toetsingskader bij vergunningverlening.
9. Een vergunning wordt geweigerd indien de doelstellingen van het waterbeheer niet verenigbaar zijn met de betreffende obstakels en/of bouwwerken en het niet mogelijk is om de belangen van het waterbeheer door het verbinden van voorschriften of beperkingen voldoende te beschermen. De doelstellingen zijn geconcretiseerd via normen en beleid ten aanzien van veiligheid, waterkwantiteit, waterkwaliteit en maatschappelijke functievervulling door watersystemen.
10. De uitwerking hiervan vindt plaats in de Waterwet, in aanvullende regelgeving, in de Keur waterschap Brabantse Delta 2015, in de beleidsregels inzake keurovertredingen behorend bij project "Sloten, oevers en dijken op orde" en in water- en beheerplannen op grond van hoofdstuk 4 van de Waterwet.
11. De vastgestelde normen en het beleid zijn richtinggevend bij de toetsing of uw situatie verenigbaar is met de doelstellingen voor het waterbeheer.

### Toetsing aan de beleidsregels inzake keurovertredingen behorend bij het project Sloten, oevers en dijken op orde

12. Uw situatie is getoetst aan beleidsregel II inzake keurovertredingen behorend bij het project Sloten, oevers en dijken op orde.
13. Het doel van beleidsregel II "Bouwwerk in een a-water" is het mogelijk maken van voorzieningen zoals steigers, vlonders en andere soortgelijke bouwwerken, zonder dat de doorstroming wordt belemmerd. De voorzieningen mogen geen nadelige invloed hebben op de stabiliteit van het talud van een a-water. Belangrijk aspect is het waarborgen van de mogelijkheden voor regulier en buitengewoon onderhoud.
14. Onder regulier onderhoud wordt verstaan: werkzaamheden die de functie van het waterstaatswerk in stand houden. U kunt hierbij denken aan het maaien van de oevers.
15. Regulier onderhoud vindt jaarlijks aan het a-water plaats. Afhankelijk van de situatie vindt het reguliere onderhoud op een van de volgende wijzen plaats: éénzijdig machinaal, beide zijden machinaal en varend.
16. Onder buitengewoon onderhoud wordt verstaan: het in stand houden van het waterstaatswerk overeenkomstig het in de Legger bepaalde omtrent ligging, vorm, afmeting en constructie. U kunt hierbij denken aan baggeren, vervangen van beschoeiing en damwanden in eigendom van het waterschap, herprofilering van de watergang en het herstellen van het talud.

17. Bovengenoemd buitengewoon onderhoud moet door het waterschap te allen tijde kunnen worden uitgevoerd.
18. Buitengewoon onderhoud vindt niet jaarlijks plaats, maar alleen op het moment dat dit noodzakelijk is. Dit is mede afhankelijk van de eigenschappen van de watergang, de lokale situatie en bijvoorbeeld de aanwezigheid van beschoeiing.
19. Bij het vervangen van bestaande beschoeiing en damwanden in eigendom van het waterschap is een minimale vrije werkruimte van één meter vanaf de beschoeiing van de watergang noodzakelijk. Dit betekent dat u in deze gevallen, alleen indien buitengewoon onderhoud noodzakelijk is, obstakels binnen één meter vanaf de beschoeiing/damwand van de watergang moet weghalen. Overige reeds aanwezige bouwwerken/obstakels buiten deze één meter vanaf de beschoeiing kunnen bij het uitvoeren van dit type buitengewoon onderhoud blijven staan.
20. Onderstaande bepaling(en) ten aanzien van het reguliere onderhoud en de ontvangstplicht is/zijn van toepassing op het betreffende obstakel/bouwwerk.
21. Gelet op de beperkte breedte van het a-water is deze vanaf één zijde machinaal te onderhouden. Hiermee is de bereikbaarheid ten behoeve van het plegen van regulier onderhoud gewaarborgd. Met inachtneming van bovengenoemde overwegingen en indien wordt voldaan aan de in deze vergunning opgenomen voorschriften, is het buitengewoon onderhoud gewaarborgd. Daarnaast is er voldoende ruimte aan één zijde aanwezig om aan de ontvangstplicht van specie en maaisel te kunnen voldoen.

Tekeningnr.	Omschrijving bouwwerk/ obstakel	Ter hoogte van	Leggercode a-water	Kadastrale gegevens		
				Gemeente	Sec.Nr.	
17.ZK06019-A11	Hekwerk	Rudonk	OVK08549	Breda	H	10972
17.ZK06019-A12	Elektriciteitsmast	Moerlaken	OVK09123	Breda	C	1967
17.ZK06019-A14	Steunpalen overhangende bouwwerken	Claudius Prinsenlaan	OVK02317	Ginneken	A	6621
17.ZK06019-A15	Steiger	Paantjesstraat	OVK03192	Prinsenbeek	C	2167
17.ZK06019-A20	Hekwerk haaks	Molenleij	OVK03156	Ginneken	A	2643
17.ZK06019-A22	Hekwerk haaks	Oude Leijstraat	OVK02383	Ginneken	N	3924

22. Het a-water wordt vanaf beide zijden machinaal onderhouden. Hiermee is de bereikbaarheid ten behoeve van het plegen van regulier onderhoud gewaarborgd. Met inachtneming van bovengenoemde overwegingen en indien wordt voldaan aan de in deze vergunning opgenomen voorschriften, is het buitengewoon onderhoud gewaarborgd. Daarnaast is er voldoende ruimte aanwezig om aan de ontvangstplicht van specie en maaisel te kunnen voldoen.

Tekeningnr.	Omschrijving bouwwerk/ obstakel	Ter hoogte van	Leggercode a-water	Kadastrale gegevens		
				Gemeente	Sec.Nr.	
17.ZK06019-A21	Hekwerk haaks	Minervum	OVK02396	Ginneken	N	3930

23. Het onderhoud aan het a-water wordt varend uitgevoerd. Hiermee is de bereikbaarheid van het a-water ten behoeve van het plegen van regulier onderhoud gewaarborgd. Met inachtneming van bovengenoemde overwegingen en indien wordt voldaan aan de in deze vergunning opgenomen voorschriften, is het buitengewoon onderhoud gewaarborgd. Daarnaast is er voldoende ruimte aanwezig om aan de ontvangstplicht van specie en maaisel te kunnen voldoen.

Tekeningnr.	Omschrijving bouwwerk/ obstakel	Ter hoogte van	Leggercode a-water	Kadastrale gegevens		
				Gemeente	Sec.Nr.	
17.ZK06019-A1	Maaiselverzamelplaats	Jacob Catssingel	OVK02435	Breda	E	4492, 7244
17.ZK06019-A2	Maaiselverzamelplaats	Doornboslaan x lelystraat	OVK09137	Breda	G	7446
17.ZK06019-A3	Maaiselverzamelplaats	Nieuwe Kadijk, Hooilaan	OVK09132	Breda	G	7483
17.ZK06019-A4	Maaiselverzamelplaats	Nieuwe Kadijk, Hooilaan	OVK09132	Breda	G	7483
17.ZK06019-A5	Maaiselverzamelplaats	Somerweide	OVK08515	Breda	H	10990
17.ZK06019-A6	Hekwerken haaks	Wandelakker 68	OVK08524	Breda	H	10956
17.ZK06019-A7	Maaiselverzamelplaats	Kerkuil	OVK08474	Breda	H	7306
17.ZK06019-A8	Maaiselverzamelplaats	Doornboslaan	OVK09137	Breda	G	7446
17.ZK06019-A9	Maaiselverzamelplaats	Doornboslaan	OVK09137	Breda	G	7446
17.ZK06019-A10	Maaiselverzamelplaats	Doornboslaan	OVK08728	Breda	G	7446
17.ZK06019-A13	Houten kadebescherming	Academiesingel	OVK02402	Breda	B	7447
17.ZK06019-A16	Hekwerk haaks	Huifakkerstraat	OVK02451	Breda	F	2110
17.ZK06019-A17	Hekwerk haaks	Huifakkerstraat	OVK02463	Breda	H	10558
17.ZK06019-A18	Maaiselverzamelplaats	Emerparklaan	OVK08693	Breda	H	10397

Tekeningnr.	Omschrijving bouwwerk/ obstakel	Ter hoogte van	Leggercode a-water	Kadastrale gegevens		
				Gemeente	Sec.	Nr.
17.ZK06019-A19	Hekwerk haaks	Weidehek	OVK08690	Breda	H	10397

24. De bouwwerken/obstakels in het a-water hebben geen invloed op de waterberging.
25. Het hebben en behouden van de obstakels in het a-water vermindert de bergingscapaciteit in het watersysteem.
26. Het verlies aan berging in het hele watersysteem (verlies berging boven normaal peil in relatie tot omvang lokaal watersysteem) is echter verwaarloosbaar, hiermee is de waterbergingscapaciteit gewaarborgd.
27. Gelet op de beperkte afmeting van het bouwwerk/obstakel en de robuustheid van het watersysteem ter plaatse, is er geen belemmering voor de afwatering. De water aan- en afvoer van het a-water is gewaarborgd.

### Conclusie

Gelet op het project "Sloten, oevers en dijken op orde", de Waterwet, de Keur waterschap Brabantse Delta 2015 en de beleidsregels inzake keurovertredingen behorend bij project "Sloten, oevers en dijken op orde" bestaat tegen het verlenen van de vergunning onder de navolgende voorschriften geen bezwaar.

### B E S L U I T :

Aan \_\_\_\_\_ en zijn rechtverkrijgenden, hierna te noemen "vergunninghouder", een vergunning als bedoeld in artikel 3.1 van de Keur waterschap Brabantse Delta 2015 te verlenen voor het hebben en onderhouden van:

- \* bouwwerken in een a-water;

op de volgende locaties:

Tekeningnr.	Omschrijving bouwwerk/ obstakel	Ter hoogte van	Leggercode a-water	Kadastrale gegevens		
				Gemeente	Sec.	Nr.
17.ZK06019-A1	Maaiselverzamelplaats	Jacob Catssingel	OVK02435	Breda	E	4492, 7244
17.ZK06019-A2	Maaiselverzamelplaats	Doornboslaan	OVK09137	Breda	G	7446
17.ZK06019-A3	Maaiselverzamelplaats	Nieuwe Kadijk, Hooilaan	OVK09132	Breda	G	7483
17.ZK06019-A4	Maaiselverzamelplaats	Nieuwe Kadijk, Hooilaan	OVK09132	Breda	G	7483
17.ZK06019-A5	Maaiselverzamelplaats	Somerweide	OVK08515	Breda	H	10990
17.ZK06019-A6	Hekwerken haaks	Wandelakker 68	OVK08524	Breda	H	10956
17.ZK06019-A7	Maaiselverzamelplaats	Kerkuil	OVK08474	Breda	H	7306
17.ZK06019-A8	Maaiselverzamelplaats	Doornboslaan	OVK09137	Breda	G	7446
17.ZK06019-A9	Maaiselverzamelplaats	Doornboslaan	OVK09137	Breda	G	7446
17.ZK06019-A10	Maaiselverzamelplaats	Doornboslaan	OVK08728	Breda	G	7446
17.ZK06019-A11	Hekwerk	Rudonk	OVK08549	Breda	H	10972
17.ZK06019-A12	Elektriciteitsmast	Moerlaken	OVK09123	Breda	C	1967
17.ZK06019-A13	Houten kadebescherming	Academiesingel	OVK02402	Breda	B	7447
17.ZK06019-A14	Steunpalen overhangende bouwwerken	Claudius Prinsenlaan	OVK02317	Ginneken	A	6621
17.ZK06019-A15	Steiger	Paantjesstraat	OVK03192	Prinsenbeek	C	2167
17.ZK06019-A16	Hekwerk haaks	Huifakkerstraat	OVK02451	Breda	F	2110
17.ZK06019-A17	Hekwerk haaks	Huifakkerstraat	OVK02463	Breda	H	10558
17.ZK06019-A18	Maaiselverzamelplaats	Emerparklaan	OVK08693	Breda	H	10397
17.ZK06019-A19	Hekwerk haaks	Weidehek	OVK08690	Breda	H	10397
17.ZK06019-A20	Hekwerk haaks	Molenleij	OVK03156	Ginneken	A	2643
17.ZK06019-A21	Hekwerk haaks	Minervum	OVK02396	Ginneken	N	3930
17.ZK06019-A22	Hekwerk haaks	Oude Leijstraat	OVK02383	Ginneken	N	3924

één en ander onder de navolgende voorschriften en bepalingen:

## I. Algemene voorschriften

### 1. Algemeen

- 1.1. De algemene voorschriften zijn van toepassing, tenzij in een bijzonder voorschrift anders is bepaald.
- 1.2. Deze vergunning vergunt alleen obstakels/bouwwerken, zoals vermeld onder "BESLUIT" en nader aangeduid op de bij deze vergunning behorende luchtfoto's/situatietekeningen.
- 1.3. Toekomstige wijzigingen van de vergunde obstakels/bouwwerken vallen niet onder deze vergunning. Voor alle toekomstige wijzigingen van de vergunde obstakels/bouwwerken neemt de vergunninghouder contact op met het waterschap.
- 1.4. Te allen tijde draagt de vergunninghouder ervoor zorg dat de vergunde obstakels en/of bouwwerken:
  - a. geen verandering teweegbrengen in de waterstand van het betreffende oppervlaktewaterlichaam en dat de waterafvoer niet wordt belemmerd;
  - b. geen negatief effect hebben op de stabiliteit van het talud.

### 2. Onderhoud

- 2.1. De vergunde obstakels/bouwwerken worden door en voor rekening van de vergunninghouder in goede staat onderhouden.

### 3. Calamiteiten

- 3.1. Indien zich tijdens het gebruik van de vergunning een calamiteit voordoet, neemt de vergunninghouder onmiddellijk contact op met het waterschap.

### Luchtfoto's/situatietekeningen

- ./
- 3.2. Bij deze vergunning behoren de luchtfoto's/situatietekeningen zoals aangegeven in de onder de bijzondere voorschriften opgenomen tabel(len).

## II. Bijzondere voorschriften

### 4. Bouwwerk in een a-water (steiger, vlonder, maaiselverzamelplaats, hekwerken)

- 4.1. De bouwwerken bevinden zich in het a-water op de locatie zoals aangegeven in onderstaande tabel:

Tekeningnr.	Omschrijving bouwwerk/ obstakel	Ter hoogte van	Leggercode a-water	Kadastrale gegevens		
				Gemeente	Sec.	Nr.
17.ZK06019-A1	Maaiselverzamelplaats	Jacob Catssingel	OVK02435	Breda	E	4492, 7244
17.ZK06019-A2	Maaiselverzamelplaats	Doornboslaan	OVK09137	Breda	G	7446
17.ZK06019-A3	Maaiselverzamelplaats	Nieuwe Kadijk, Hooilaan	OVK09132	Breda	G	7483
17.ZK06019-A4	Maaiselverzamelplaats	Nieuwe Kadijk, Hooilaan	OVK09132	Breda	G	7483
17.ZK06019-A5	Maaiselverzamelplaats	Somerweide	OVK08515	Breda	H	10990
17.ZK06019-A6	Hekwerken haaks	Wandelakker 68	OVK08524	Breda	H	10956
17.ZK06019-A7	Maaiselverzamelplaats	Kerkuil	OVK08474	Breda	H	7306
17.ZK06019-A8	Maaiselverzamelplaats	Doornboslaan	OVK09137	Breda	G	7446
17.ZK06019-A9	Maaiselverzamelplaats	Doornboslaan	OVK09137	Breda	G	7446
17.ZK06019-A10	Maaiselverzamelplaats	Doornboslaan	OVK08728	Breda	G	7446
17.ZK06019-A11	Hekwerk	Rudonk	OVK08549	Breda	H	10972
17.ZK06019-A15	Steiger	Paantjesstraat	OVK03192	Prinsenbeek	C	2167
17.ZK06019-A16	Hekwerk haaks	Huifakkerstraat	OVK02451	Breda	F	2110
17.ZK06019-A17	Hekwerk haaks	Huifakkerstraat	OVK02463	Breda	H	10558
17.ZK06019-A18	Maaiselverzamelplaats	Emerparklaan	OVK08693	Breda	H	10397
17.ZK06019-A19	Hekwerk haaks	Weidehek	OVK08690	Breda	H	10397
17.ZK06019-A20	Hekwerk haaks	Molenleij	OVK03156	Ginneken	A	2643
17.ZK06019-A21	Hekwerk haaks	Minervum	OVK02396	Ginneken	N	3930
17.ZK06019-A22	Hekwerk haaks	Oude Leijstraat	OVK02383	Ginneken	N	3924

- 4.2. De eigenaar/gebruiker van de bouwwerken dient binnen een straal van 0,5 meter rondom de bouwwerken al de voor het functioneren van het a-water schadelijke begroeiingen en afval te verwijderen.
- 4.3. De bouwwerken dienen voortdurend in goede staat van onderhoud te verkeren.
- 4.4. De bouwwerken zijn vrijstaand en rusten niet op -of vinden geen steun aan- oeverwerken, schanskorven, beschoeiing en dergelijke.
- 4.5. Bij het uitvoeren van het buitengewoon onderhoud aan het a-water moet het bouwwerk/obstakel, indien nodig op aanzegging van het waterschap door en voor rekening van de vergunninghouder tijdelijk worden verwijderd.
- 4.6. Indien de bouwwerken niet meer gebruikt worden of niet meer in goede staat van onderhoud verkeren, worden deze terstond verwijderd.

- 4.7. Wanneer de bouwwerken zijn verwijderd, wordt het talud en de bodem van het a-water vloeiend aangesloten. De taludbegroeiing wordt eveneens hersteld.

**5. Bouwwerk in een a-water (elektriciteitsmast, houten kadebescherming, steunpalen)**

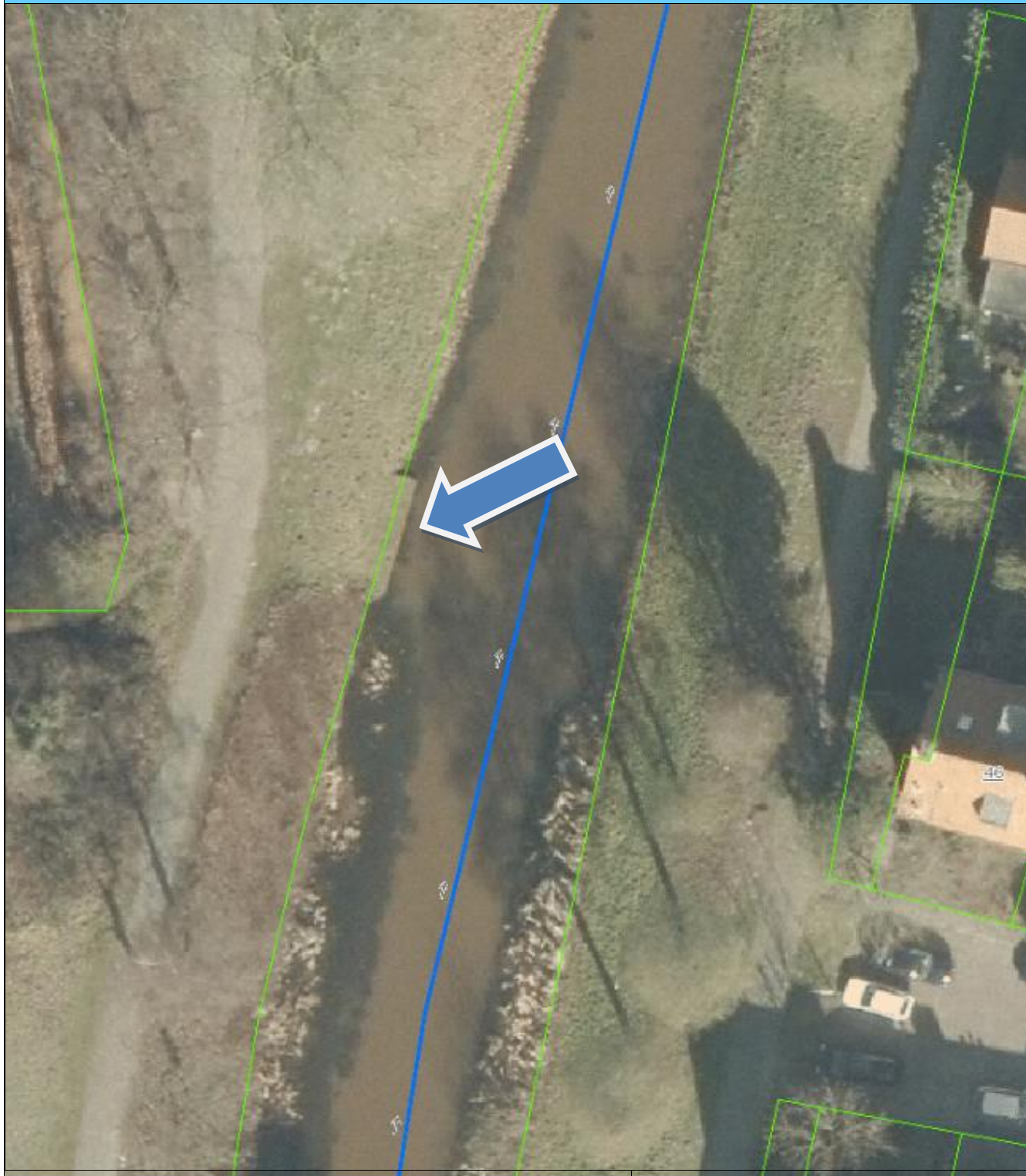
- 5.1. De bouwwerken bevinden zich in het a-water op de locatie zoals aangegeven in onderstaande tabel:

Tekeningnr.	Omschrijving bouwwerk/ obstakel	Ter hoogte van	Leggercode a-water	Kadastrale gegevens		
				Gemeente	Sec.	Nr.
17.ZK06019-A12	Elektriciteitsmast	Moerlaken	OVK09123	Breda	C	1967
17.ZK06019-A13	Houten kadebescherming	Academiesingel	OVK02402	Breda	B	7447
17.ZK06019-A14	Steunpalen overhangende bouwwerken	Claudius Prinsenlaan	OVK02317	Ginneken	A	6621

- 5.2. De eigenaar/gebruiker van de bouwwerken dient binnen een straal van 0,5 meter rondom de bouwwerken al de voor het functioneren van het a-water schadelijke begroeiingen en afval te verwijderen.
- 5.3. De bouwwerken dienen voortdurend in goede staat van onderhoud te verkeren.
- 5.4. De vergunninghouder zorgt ervoor dat het bouwwerk:
- vrijstaand blijft en niet rust op/geen steun vindt aan oeverwerken, schanskorven, beschoeiing en dergelijke;
  - zelfdragend en voldoende gefundeerd blijft; en
  - voldoende bestand blijft tegen de daarop werkende krachten waarvoor het werk gebruikt wordt.
- 5.5. Indien de bouwwerken niet meer gebruikt worden of niet meer in goede staat van onderhoud verkeren, worden deze terstond verwijderd.
- 5.6. Wanneer de bouwwerken zijn verwijderd, wordt het talud en de bodem van het a-water vloeiend aangesloten. De taludbegroeiing wordt eveneens hersteld.

Breda, 2 maart 2018  
 Namens het dagelijks bestuur,  
 Hoofd afdeling vergunningen






Luchtfoto/situatietekening behorende bij de vergunning voor het hebben en onderhouden van:

\* een bouwwerk (maaiselverzamelplaats) in een a-water;  
in het a-water met leggercode OVK02435 op het perceel kadastraal bekend als gemeente Breda, sectie E, nummers 4492 en 7244.



Behoort bij besluit van het  
dagelijks bestuur 17UT010883  
d.d. 2 maart 2018



Luchtfoto/situatietekening behorende bij de vergunning voor het hebben en onderhouden van:

\* een bouwwerk (maaiselverzamelplaats) in een a-water;  
in het a-water met leggercode OVK09137 op het perceel kadastraal  
bekend als gemeente Breda, sectie G, nummer 7446.



Behoort bij besluit van het  
dagelijks bestuur 17UT010883  
d.d. 2 maart 2018





Luchtfoto/situatietekening behorende bij de vergunning voor het hebben en onderhouden van:

\* een bouwwerk (maaiselverzamelplaats) in een a-water;  
in het a-water met leggercode OVK09132 op het perceel kadastraal bekend als gemeente Breda, sectie G, nummer 7483.



Behoort bij besluit van het  
dagelijks bestuur 17UT010883  
d.d. 2 maart 2018



Luchtfoto/situatietekening behorende bij de vergunning voor het hebben en onderhouden van:

\* een bouwwerk (maaiselverzamelplaats) in een a-water;  
in het a-water met leggercode OVK09132 op het perceel kadastraal bekend als gemeente Breda, sectie G, nummer 7483.



Behoort bij besluit van het  
dagelijks bestuur 17UT010883  
d.d. 2 maart 2018






Luchtfoto/situatietekening behorende bij de vergunning voor het hebben en onderhouden van:

\* een bouwwerk (maaiselverzamelplaats) in een a-water;  
in het a-water met leggercode OVK08515 op het perceel kadastraal bekend als gemeente Breda, sectie H, nummer 10990.



Behoort bij besluit van het  
dagelijks bestuur 17UT010883

d.d. 2 maart 2018



Luchtfoto/situatietekening behorende bij de vergunning voor het hebben en onderhouden van:

\* bouwwerken (herkwerken haaks) in een a-water;  
in het a-water met leggercode OVK08524 op het perceel kadastraal bekend als gemeente Breda, sectie H, nummer 10956.



Behoort bij besluit van het  
dagelijks bestuur 17UT010883  
d.d. 2 maart 2018




Luchtfoto/situatietekening behorende bij de vergunning voor het hebben en onderhouden van:

\* een bouwwerk in een a-water;  
in het a-water met leggercode OVK08474 op het perceel kadastraal bekend als gemeente Breda, sectie H, nummer 7306.



Behoort bij besluit van het  
dagelijks bestuur 17UT010883  
d.d. 2 maart 2018





Luchtfoto/situatietekening behorende bij de vergunning voor het hebben en onderhouden van:

\* een bouwwerk (maaiselverzamelplaats) in een a-water;  
in het a-water met leggercode OVK09137 op het perceel kadastraal bekend als gemeente Breda, sectie G, nummer 7446.



Behoort bij besluit van het  
dagelijks bestuur 17UT010883  
d.d. 2 maart 2018




Luchtfoto/situatietekening behorende bij de vergunning voor het hebben en onderhouden van:

\* een bouwwerk (maaiselverzamelplaats) in een a-water;  
in het a-water met leggercode OVK09137 op het perceel kadastraal bekend als gemeente Breda, sectie G, nummer 7446.



Behoort bij besluit van het  
dagelijks bestuur 17UT010883  
d.d. 2 maart 2018





Luchtfoto/situatietekening behorende bij de vergunning voor het hebben en onderhouden van:

\* een bouwwerk (maaiselverzamelplaats) in een a-water;  
in het a-water met leggercode OVK8728 op het perceel kadastraal bekend als gemeente Breda, sectie G, nummer 7446.



Behoort bij besluit van het  
dagelijks bestuur 17UT010883  
d.d. 2 maart 2018



Luchtfoto/situatietekening behorende bij de vergunning voor het hebben en onderhouden van:

\* een bouwwerk (hekwerken haaks) in een a-water;  
in het a-water met leggercode OVK08549 op het perceel kadastraal bekend als gemeente Breda, sectie H, nummer 10972.



Behoort bij besluit van het  
dagelijks bestuur 17UT010883  
d.d. 2 maart 2018





Luchtfoto/situatietekening behorende bij de vergunning voor het hebben en onderhouden van:

\* een bouwwerk (electriciteitsmast) in een a-water;  
in het a-water met leggercode OVK09123 op het perceel kadastraal bekend als gemeente Breda, sectie C, nummer 1967.



Behoort bij besluit van het  
dagelijks bestuur 17UT010883  
d.d. 2 maart 2018



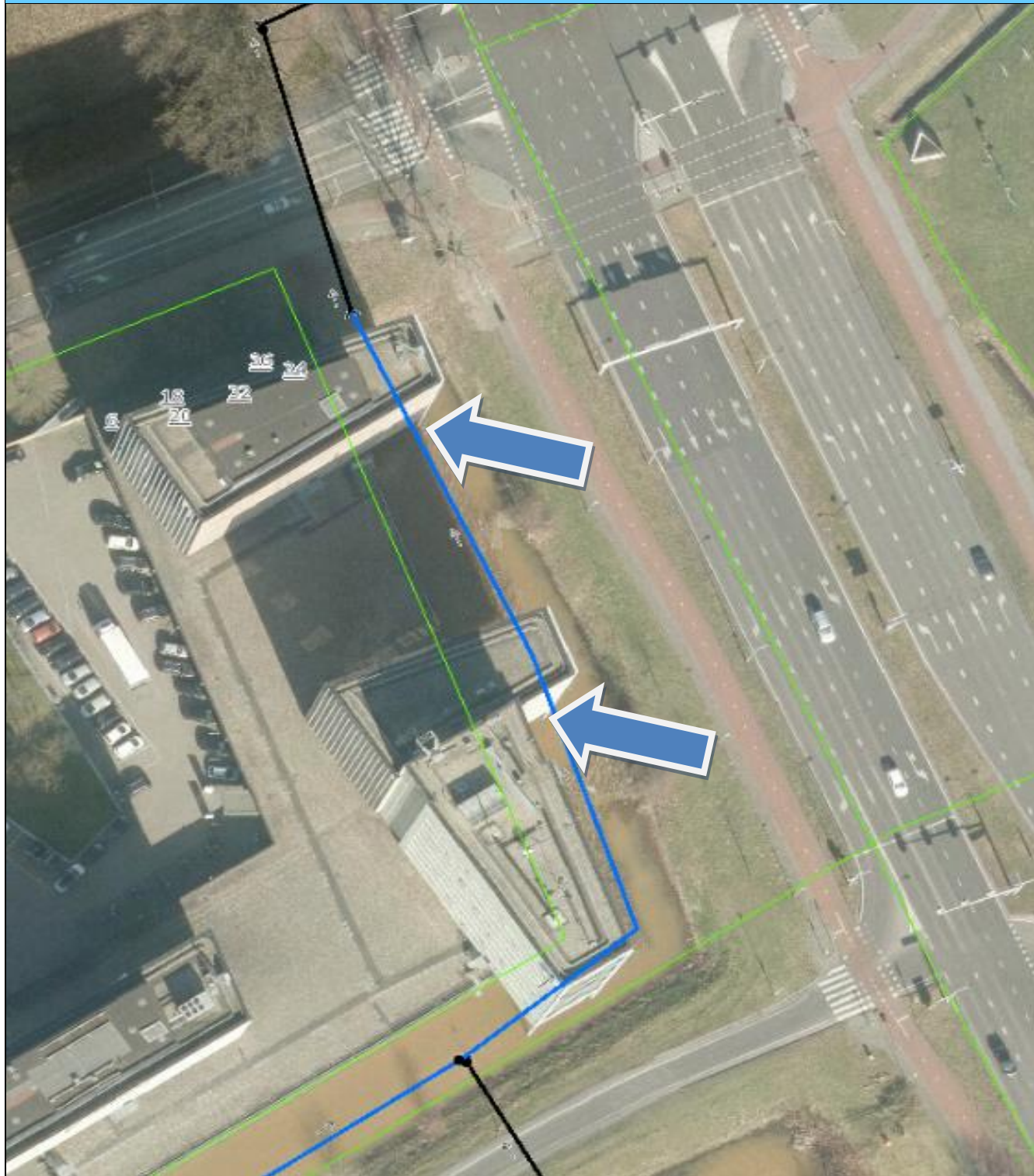


Luchtfoto/situatietekening behorende bij de vergunning voor het hebben en onderhouden van:

\* een bouwwerk (houten kadebescherming) in een a-water;  
in het a-water met leggercode OVK02402 op het perceel kadastraal bekend als gemeente Breda, sectie B, nummer 7447.



Behoort bij besluit van het  
dagelijks bestuur 17UT010883  
d.d. 2 maart 2018



Luchtfoto/situatietekening behorende bij de vergunning voor het hebben en onderhouden van:

\* een bouwwerk (steunpalen overhangende bouwwerken) in een a-water;

in het a-water met leggercode OVK02317 op het perceel kadastraal bekend als gemeente Ginneken, sectie A, nummer 6621.



Behoort bij besluit van het dagelijks bestuur 17UT010883  
d.d. 2 maart 2018






Luchtfoto/situatietekening behorende bij de vergunning voor het hebben en onderhouden van:

\* een bouwwerk (steiger) in een a-water;  
in het a-water met leggercode OVK03192 op het perceel kadastraal bekend als gemeente Prinsenbeek, sectie C, nummer 2167.



Behoort bij besluit van het  
dagelijks bestuur 17UT010883  
d.d. 2 maart 2018



Luchtfoto/situatietekening behorende bij de vergunning voor het hebben en onderhouden van:

\* een bouwwerk (hekwerk haaks) in een a-water;  
in het a-water met leggercode OVK02451 op het perceel kadastraal bekend als gemeente Breda, sectie F, nummer 2110.



Behoort bij besluit van het  
dagelijks bestuur 17UT010883  
d.d. 2 maart 2018





Luchtfoto/situatietekening behorende bij de vergunning voor het hebben en onderhouden van:

\* een bouwwerk (hekwerk haaks) in een a-water;  
in het a-water met leggercode OVK02463 op het perceel kadastraal bekend als gemeente Breda, sectie H, nummer 10558.



Behoort bij besluit van het  
dagelijks bestuur 17UT010883  
d.d. 2 maart 2018





Luchtfoto/situatietekening behorende bij de vergunning voor het hebben en onderhouden van:

\* een bouwwerk (maaiselverzamelplaats) in een a-water;  
in het a-water met leggercode OVK08693 op het perceel kadastraal bekend als gemeente Breda, sectie H, nummer 10397.



Behoort bij besluit van het  
dagelijks bestuur 17UT010883  
d.d. 2 maart 2018



Luchtfoto/situatietekening behorende bij de vergunning voor het hebben en onderhouden van:

\* een bouwwerk (hekwerk haaks) in een a-water;  
in het a-water met leggercode OVK08690 op het perceel kadastraal bekend als gemeente Breda, sectie H, nummer 10397.



Behoort bij besluit van het  
dagelijks bestuur 17UT010883  
d.d. 2 maart 2018



Luchtfoto/situatietekening behorende bij de vergunning voor het hebben en onderhouden van:

\* een bouwwerk (hekwerk haaks) in een a-water;  
in het a-water met leggercode OVK03156 op het perceel kadastraal bekend als gemeente Ginneken, sectie A, nummer 2643.



Behoort bij besluit van het  
dagelijks bestuur 17UT010883  
d.d. 2 maart 2018





Luchtfoto/situatietekening behorende bij de vergunning voor het hebben en onderhouden van:

\* een bouwwerk (hekwerk haaks) in een a-water;  
in het a-water met leggercode OVK02396 op het perceel kadastraal bekend als gemeente Ginneken, sectie N, nummer 3930.



Behoort bij besluit van het  
dagelijks bestuur 17UT010883  
d.d. 2 maart 2018



Luchtfoto/situatietekening behorende bij de vergunning voor het hebben en onderhouden van:

\* een bouwwerk (hekwerk haaks) in een a-water;  
in het a-water met leggercode OVK02383 op het perceel kadastraal bekend als gemeente Ginneken, sectie N, nummer 3924.



Behoort bij besluit van het  
dagelijks bestuur 17UT010883  
d.d. 2 maart 2018



# Mededelingenblad

## Algemeen

Het verlenen van deze vergunning ontheft u niet van de verplichting tot het aanvragen van vergunning c.q. toestemming aan eventuele andere instanties c.q. belanghebbenden.

## Rechtsopvolging

Deze vergunning geldt tevens voor de rechtsopvolgers van de vergunninghouder, tenzij bij de vergunning anders is bepaald (artikel 6.24 lid 1 van de Waterwet).

Indien deze vergunning overgaat op een rechtsopvolger dient dit binnen vier weken nadat de vergunning voor hem is gaan gelden schriftelijk gemeld te worden aan het waterschap (artikel 6.24 lid 2 van de Waterwet).

## Bezwaarmogelijkheden met betrekking tot het besluit

Op grond van de Algemene wet bestuursrecht (Awb) kunnen belanghebbenden tegen dit besluit een bezwaarschrift indienen. De termijn voor het indienen van een bezwaarschrift is 6 weken, ingaande op de dag na de dag waarop dit besluit aan u is verzonden.

Het bezwaarschrift moet gericht zijn aan:  
Het dagelijks bestuur van waterschap Brabantse Delta  
Postbus 5520  
4801 DZ Breda.

U dient op de envelop het woord "bezwaarschrift" te vermelden. Wij verzoeken u om in het bezwaarschrift ook uw telefoonnummer en emailadres te vermelden.

Het bezwaarschrift moet de volgende inhoud hebben:

- \* naam en adres indiener;
- \* dagtekening;
- \* het nummer van de vergunning;
- \* de reden(en) waarom u zich niet met het besluit kan verenigen;
- \* handtekening indiener.

Een verzoek aan het dagelijks bestuur, overeenkomstig artikel 7:15 Awb tot vergoeding van de kosten die belanghebbenden redelijkerwijs moeten maken in verband met de behandeling van het bezwaar, moet worden gedaan voordat door het dagelijks bestuur op het bezwaar is beslist.

## Is bezwaar de juiste aanpak voor uw probleem?

De ervaring leert dat een bezwaarschriftprocedure vaak niet aansluit bij hetgeen u als belanghebbende met het bezwaar wilt bereiken. Als u zich afvraagt of het voor u zinvol is om een bezwaarprocedure te starten, kunnen de volgende vragen en aandachtspunten behulpzaam zijn bij het maken van uw afweging:

- a. Is het u voldoende duidelijk wat een bezwaarprocedure inhoudt?
- b. Is de inhoud van het besluit duidelijk voor u en wat het concreet voor u betekent? Of heeft u behoefte aan toelichting?
- c. Kloppen de gegevens over u in het besluit en heeft u alle gegevens verstrekt?
- d. Vindt u dat de wijze waarop bij de besluitvorming met u of uw belangen is omgegaan niet correct is? Zo ja, wat wilt u hiermee doen?
- e. Kunt u beoordelen of het besluit inhoudelijk juist is of niet? Of heeft u daarvoor meer informatie nodig?
- f. Als u het besluit onjuist vindt, wat zijn dan uw argumenten?
- g. Welk doel wilt u met uw bezwaar tegen het besluit bereiken? Wat verwacht u van het waterschap?
- h. Weet u of u met uw bezwaar dit doel ook kunt bereiken?

Indien u naar aanleiding van bovenstaande nog vragen heeft, kunt u contact opnemen met de behandelend ambtenaar van het waterschap die in het briefhoofd vermeld is. Ook indien u van plan bent om een bezwaarschrift in te dienen, verzoeken wij u om contact op te nemen met het waterschap om te verkennen of het indienen van een bezwaar voor u de geschikte aanpak is.