

Zaaknr. : 17.ZK07329

Kenmerk : 17UT013852

Barcode : 

Watervergunning

Het hoofd afdeling vergunningen, daartoe bevoegd krachtens het besluit "Primaire mandaat- en volmachtregeling waterschap Brabantse Delta" en "Besluit ondermandatering door de secretaris-directeur waterschap Brabantse Delta";

beschikkende op de desbetreffende aanvraag van 21 maart 2018, ingekomen op 21 maart 2018 geregistreerd onder zaaknummer 17.ZK07329.

Van:

Gelet op:

- de Waterwet;
- de Keur waterschap Brabantse Delta 2015;
- de beleidsregels inzake keurovertredingen behorend bij project "Sloten, oevers en dijken op orde".

OVERWEGINGEN:

Project "Sloten, oevers en dijken op orde".

1. Het waterschap controleert de waterveiligheid en de onderhoudsmogelijkheden aan dijken, sloten, rivieren en beken. Situaties die de dijken verzwakken, de doorstroom van het water in a-wateren of de toegang tot de dijken en a-wateren blokkeren, moeten worden opgelost.
2. Tijdens het regulier toezicht en onderhoud controleert het waterschap de veiligheid bij een dijk of a-water vanaf de grond. Voor het project "Sloten, oevers en dijken op orde" zijn alle situaties extra aan de hand van luchtfoto's bekeken. Daardoor heeft het waterschap beter zicht op het hele gebied. Het waterschap kan precies zien wat veilig is en welke situaties dat niet zijn.
3. Het bestuur heeft besloten dat voor bepaalde type overtredingen die zijn ontstaan vóór 1 januari 2013 (opnieuw) beoordeeld moet worden of hiervoor alsnog een vergunning kan worden verleend.
4. Op uw percelen is geconstateerd dat er het volgende aanwezig is:

* bouwwerken in een a-watergang;

| Tekeningnr. | Omschrijving bouwwerk/ obstakel | Ter hoogte van | Leggercode a-water | Kadastrale gegevens | | |
|-------------|---------------------------------------|---------------------------------|-----------------------|---------------------|--------|------|
| | | | | Gemeente | Sectie | Nr. |
| -A1 | Vissteiger | Suikerberch 9, Klundert | OVK07100 | KDT | H | 2663 |
| -A2 | Vissteiger | Suikerberch 8, Klundert | OVK07100 | KDT | H | 2663 |
| -A3 | Vissteiger | Suikerberch 6, Klundert | OVK07100 | KDT | H | 2663 |
| -A4 | Vissteiger | Suikerberch 4, Klundert | OVK07100 | KDT | H | 2663 |
| -A5 | Vissteiger | De Gracht 4, Klundert | OVK07106 | KDT | H | 2663 |
| -A6 | Kunstwerk | Zevenbergsepoort 3, Klundert | OVK07306 | KDT | H | 2906 |
| -A7 | Fontein | Voorstraat 20, Klundert | OVK07306 | KDT | H | 3347 |
| -A8 | Vlonder/ terras | Voorstraat 2, Klundert | OVK07306 | KDT | H | 3348 |
| -A9 | Vlonder/ terras | Molenstraat 5, | OVK07306 | KDT | H | 3348 |

| | | | | | | |
|------|------------|-----------------------------|----------|-----|---|------|
| | | Klundert | | | | |
| -A10 | Vissteiger | Von Kropffplein 2, Klundert | OVK07180 | KDT | H | 3892 |
| -A11 | Vissteiger | Schanspoort 3a, Klundert | OVK07179 | KDT | H | 4243 |
| -A12 | Vissteiger | Schanspoort 33, Klundert | OVK07179 | KDT | H | 4243 |
| -A13 | Vissteiger | Schanspoort 29, Klundert | OVK07179 | KDT | H | 4243 |
| -A14 | Vissteiger | Schanspoort 51, Klundert | OVK07179 | KDT | H | 4243 |
| -A15 | Vissteiger | Schanspoort 49 | OVK07179 | KDT | H | 4243 |
| -A16 | Vissteiger | Schanspoort 45 | OVK07179 | KDT | H | 4243 |
| -A17 | Vissteiger | Schanspoort 43 | OVK07179 | KDT | H | 4243 |
| -A18 | Vissteiger | Schanspoort 41 | OVK07179 | KDT | H | 4243 |

Hiervoor beschikt u niet over een vergunning.

5. De situatie op uw percelen is door ons onderzocht. Het waterschap heeft besloten de huidige situatie op uw percelen te vergunnen. Dit betekent dat u de situatie kunt behouden zoals deze is.
6. Overhangende beplanting of takken, afkomstig van bomen en planten van de betreffende percelen van de vergunninghouder, boven een a-water met daarbij behorende beschermingszone, mogen geen belemmering vormen voor het uitvoeren van regulier onderhoud. Deze overhangende beplanting of takken maken daarom uitdrukkelijk geen onderdeel uit van deze vergunning.

Overtreding

7. Het is volgens artikel 3.1 van de Keur waterschap Brabantse Delta verboden om zonder vergunning:
 - a. gebruik te maken van een oppervlaktewaterlichaam of bijbehorende beschermingszones of ondersteunende kunstwerken door daarin, daarop, daarboven, daarover of daaronder handelingen te verrichten, werken te behouden of vaste substanties of voorwerpen te laten staan, liggen of drijven;
 - b. een oppervlaktewaterlichaam of ondersteunend kunstwerk aan te leggen;
 - c. in het profiel van vrije ruimte werken te plaatsen, te wijzigen of te behouden.

Toetsing aan de Waterwet

8. Uw situatie is getoetst aan artikel 2.1 van de Waterwet waarin de algemene doelstellingen zijn benoemd die richtinggevend zijn bij de uitvoering van het waterbeheer:
 - a. voorkoming en waar nodig beperking van overstromingen, wateroverlast en waterschaarste, in samenhang met;
 - b. bescherming en verbetering van de chemische en ecologische kwaliteit van watersystemen; en
 - c. vervulling van maatschappelijke functies door watersystemen.
 Deze doelstellingen vormen in onderlinge samenhang het toetsingskader bij vergunningverlening.
9. Een vergunning wordt geweigerd indien de doelstellingen van het waterbeheer niet verenigbaar zijn met de betreffende obstakels en/of bouwwerken en het niet mogelijk is om de belangen van het waterbeheer door het verbinden van voorschriften of beperkingen voldoende te beschermen. De doelstellingen zijn geconcretiseerd via normen en beleid ten aanzien van veiligheid, waterkwantiteit, waterkwaliteit en maatschappelijke functievervulling door watersystemen.
10. De uitwerking hiervan vindt plaats in de Waterwet, in aanvullende regelgeving, in de Keur waterschap Brabantse Delta 2015, in de beleidsregels inzake keurovertredingen behorend bij project "Sloten, oevers en dijken op orde" en in water- en beheerplannen op grond van hoofdstuk 4 van de Waterwet.
11. De vastgestelde normen en het beleid zijn richtinggevend bij de toetsing of uw situatie verenigbaar is met de doelstellingen voor het waterbeheer.

Toetsing aan de beleidsregels inzake keurovertredingen behorend bij het project Sloten, oevers en dijken op orde

12. Uw situatie is getoetst aan beleidsregel II inzake keurovertredingen behorend bij het project Sloten, oevers en dijken op orde.
13. Het doel van beleidsregel II "Bouwwerk in een a-water" is het mogelijk maken van voorzieningen zoals steigers, vlonders en andere soortgelijke bouwwerken, zonder dat de doorstroming wordt belemmerd. De voorzieningen mogen geen nadelige invloed hebben op de stabiliteit van het talud van een a-water. Belangrijk aspect is het waarborgen van de mogelijkheden voor regulier en buitengewoon onderhoud.

14. Onder regulier onderhoud wordt verstaan: werkzaamheden die de functie van het waterstaatswerk in stand houden. U kunt hierbij denken aan het maaien van de oevers.
15. Regulier onderhoud vindt jaarlijks aan het a-water plaats. Het reguliere onderhoud vindt bij alle bij deze vergunning betrokken percelen varend plaats.
16. Onder buitengewoon onderhoud wordt verstaan: het in stand houden van het waterstaatswerk overeenkomstig het in de Legger bepaalde omtrent ligging, vorm, afmeting en constructie. U kunt hierbij denken aan baggeren, vervangen van beschoeiing en damwanden in eigendom van het waterschap, herprofilering van de watergang en het herstellen van het talud.
17. Bovengenoemd buitengewoon onderhoud moet door het waterschap te allen tijde kunnen worden uitgevoerd.
18. Buitengewoon onderhoud vindt niet jaarlijks plaats, maar alleen op het moment dat dit noodzakelijk is. Dit is mede afhankelijk van de eigenschappen van de watergang, de lokale situatie en bijvoorbeeld de aanwezigheid van beschoeiing.
19. Bij het vervangen van bestaande beschoeiing en damwanden in eigendom en/ of beheer van het waterschap is een minimale vrije werkruimte van één meter vanaf de beschoeiing van de watergang noodzakelijk. Dit betekent dat u in deze gevallen, alleen indien buitengewoon onderhoud noodzakelijk is, obstakels binnen één meter vanaf de beschoeiing/damwand van de watergang moet weghalen. Overige reeds aanwezige bouwwerken/obstakels buiten deze één meter vanaf de beschoeiing kunnen bij het uitvoeren van dit type buitengewoon onderhoud blijven staan.
20. Onderstaande bepaling(en) ten aanzien van het reguliere onderhoud en de ontvangstplicht is/zijn van toepassing op het betreffende obstakel/bouwwerk.
21. Het onderhoud aan het a-water wordt varend uitgevoerd. Hiermee is de bereikbaarheid van het a-water ten behoeve van het plegen van regulier onderhoud gewaarborgd. Met inachtneming van bovengenoemde overwegingen en indien wordt voldaan aan de in deze vergunning opgenomen voorschriften, is het buitengewoon onderhoud gewaarborgd. Het maaisel en specie wordt centraal ingezameld en afgevoerd. Hiermee is de ontvangstplicht van specie en maaisel geborgd.

| Tekeningnr. | Omschrijving bouwwerk/ obstakel | Ter hoogte van | Leggercode a-water | Kadastrale gegevens | | |
|-------------|---------------------------------------|---------------------------------|-----------------------|---------------------|--------|------|
| | | | | Gemeente | Sectie | Nr. |
| -A1 | Vissteiger | Suikerberch 9, Klundert | OVK07100 | KDT | H | 2663 |
| -A2 | Vissteiger | Suikerberch 8, Klundert | OVK07100 | KDT | H | 2663 |
| -A3 | Vissteiger | Suikerberch 6, Klundert | OVK07100 | KDT | H | 2663 |
| -A4 | Vissteiger | Suikerberch 4, Klundert | OVK07100 | KDT | H | 2663 |
| -A5 | Vissteiger | De Gracht 4, Klundert | OVK07106 | KDT | H | 2663 |
| -A6 | Kunstwerk | Zevenbergsepoort 3, Klundert | OVK07306 | KDT | H | 2906 |
| -A7 | Fontein | Voorstraat 20, Klundert | OVK07306 | KDT | H | 3347 |
| -A8 | Vlonder/ terras | Voorstraat 2, Klundert | OVK07306 | KDT | H | 3348 |
| -A9 | Vlonder/ terras | Molenstraat 5, Klundert | OVK07306 | KDT | H | 3348 |
| -A11 | Vissteiger | Schanspoort 3a, Klundert | OVK07179 | KDT | H | 4243 |
| -A12 | Vissteiger | Schanspoort 33, Klundert | OVK07179 | KDT | H | 4243 |
| -A13 | Vissteiger | Schanspoort 29, Klundert | OVK07179 | KDT | H | 4243 |
| -A14 | Vissteiger | Schanspoort 51, Klundert | OVK07179 | KDT | H | 4243 |
| -A15 | Vissteiger | Schanspoort 49 | OVK07179 | KDT | H | 4243 |
| -A16 | Vissteiger | Schanspoort 45 | OVK07179 | KDT | H | 4243 |
| -A17 | Vissteiger | Schanspoort 43 | OVK07179 | KDT | H | 4243 |
| -A18 | Vissteiger | Schanspoort 41 | OVK07179 | KDT | H | 4243 |

22. De doorvaarbreedte ter hoogte van de steiger/het obstakel is minimaal 3,5 meter. De steiger/het bouwwerk is zodanig aangelegd dat de maaiboot kan passeren en daarmee het reguliere onderhoud

aan de watergang is gewaarborgd. Met inachtneming van bovengenoemde overwegingen en indien wordt voldaan aan de in deze vergunning opgenomen voorschriften, is het buitengewoon onderhoud gewaarborgd.

23. De aanwezige beschoeiing heeft ten doel het a-water zijn normale functie te laten vervullen en is niet bedoeld en ook niet geschikt, als fundering voor bouwwerken of als grondkering.
24. Het hebben en behouden van bouwwerken in de watergang vermindert de bergingscapaciteit in het watersysteem;
25. Het verlies aan berging in het hele watersysteem (verlies berging boven normaal peil in relatie tot omvang lokaal watersysteem) is echter verwaarloosbaar, hiermee is de waterbergingscapaciteit gewaarborgd;
26. Gelet op de beperkte afmeting van het bouwwerk/obstakel en de robuustheid van het watersysteem ter plaatse, is er geen belemmering voor de afwatering. De water aan- en afvoer van het a-water is gewaarborgd.

Conclusie

Gelet op het project "Sloten, oevers en dijken op orde", de Waterwet, de Keur waterschap Brabantse Delta 2015 en de beleidsregels inzake keurovertredingen behorend bij project "Sloten, oevers en dijken op orde" bestaat tegen het verlenen van de vergunning onder de navolgende voorschriften geen bezwaar.

B E S L U I T :

Aan en haar rechtverkrijgenden, hierna te noemen
"vergunninghouder", een vergunning als bedoeld in artikel 3.1 van de Keur waterschap Brabantse Delta 2015 te verlenen voor het hebben en onderhouden van:

- * bouwwerken in een a-watergang.

Het betreft bouwwerken in een a-water op de volgende locaties:

| Tekeningnr. | Omschrijving bouwwerk/ obstakel | Ter hoogte van | Leggercode a-water | Kadastrale gegevens | | |
|-------------|---------------------------------------|---------------------------------|-----------------------|---------------------|--------|------|
| | | | | Gemeente | Sectie | Nr. |
| -A1 | Vissteiger | Suikerberch 9, Klundert | OVK07100 | KDT | H | 2663 |
| -A2 | Vissteiger | Suikerberch 8, Klundert | OVK07100 | KDT | H | 2663 |
| -A3 | Vissteiger | Suikerberch 6, Klundert | OVK07100 | KDT | H | 2663 |
| -A4 | Vissteiger | Suikerberch 4, Klundert | OVK07100 | KDT | H | 2663 |
| -A5 | Vissteiger | De Gracht 4, Klundert | OVK07106 | KDT | H | 2663 |
| -A6 | Kunstwerk | Zevenbergsepoort 3, Klundert | OVK07306 | KDT | H | 2906 |
| -A7 | Fontein | Voorstraat 20, Klundert | OVK07306 | KDT | H | 3347 |
| -A8 | Vlonder/ terras | Voorstraat 2, Klundert | OVK07306 | KDT | H | 3348 |
| -A9 | Vlonder/ terras | Molenstraat 5, Klundert | OVK07306 | KDT | H | 3348 |
| -A10 | Vissteiger | Von Kropffplein 2, Klundert | OVK07180 | KDT | H | 3892 |
| -A11 | Vissteiger | Schanspoort 3a, Klundert | OVK07179 | KDT | H | 4243 |
| -A12 | Vissteiger | Schanspoort 33, Klundert | OVK07179 | KDT | H | 4243 |
| -A13 | Vissteiger | Schanspoort 29, Klundert | OVK07179 | KDT | H | 4243 |
| -A14 | Vissteiger | Schanspoort 51, Klundert | OVK07179 | KDT | H | 4243 |
| -A15 | Vissteiger | Schanspoort 49 | OVK07179 | KDT | H | 4243 |
| -A16 | Vissteiger | Schanspoort 45 | OVK07179 | KDT | H | 4243 |
| -A17 | Vissteiger | Schanspoort 43 | OVK07179 | KDT | H | 4243 |
| -A18 | Vissteiger | Schanspoort 41 | OVK07179 | KDT | H | 4243 |

één en ander onder de navolgende voorschriften en bepalingen:

I. Algemene voorschriften

1. Algemeen

- 1.1. De algemene voorschriften zijn van toepassing, tenzij in een bijzonder voorschrift anders is bepaald.
- 1.2. Deze vergunning vergunt alleen obstakels/bouwwerken, zoals vermeld onder "BESLUIT" en nader aangeduid op de bij deze vergunning behorende luchtfoto's/situatietekeningen.
- 1.3. Toekomstige wijzigingen van de vergunde obstakels/bouwwerken vallen niet onder deze vergunning. Voor alle toekomstige wijzigingen van de vergunde obstakels/bouwwerken neemt de vergunninghouder contact op met het waterschap.
- 1.4. Te allen tijde draagt de vergunninghouder ervoor zorg dat de vergunde obstakels/bouwobstakels en/of bouwwerken:
 - d. geen verandering teweegbrengen in de waterstand van het betreffende oppervlaktewaterlichaam en dat de waterafvoer niet wordt belemmerd;
 - e. geen negatief effect hebben op de stabiliteit van het talud.

2. Onderhoud

- 2.1. De vergunde obstakels/bouwwerken worden door en voor rekening van de vergunninghouder in goede staat onderhouden.

3. Calamiteiten

- 3.1. Indien zich tijdens het gebruik van de vergunning een calamiteit voordoet, neemt de vergunninghouder onmiddellijk contact op met het waterschap.

Luchtfoto's/situatietekeningen

- ./
- 3.2. Bij deze vergunning behoren de luchtfoto's/situatietekeningen zoals aangegeven in de onder de bijzondere voorschriften opgenomen tabel(len).

II. Bijzondere voorschriften

4. Bouwwerk in een a-water (steiger, vlonder, maaiselverzamelplaats en overhangend bouwwerk)

- 4.1. De bouwwerken bevinden zich in het a-water op de locatie zoals aangegeven in onderstaande tabel:

| Tekeningnr. | Omschrijving bouwwerk/ obstakel | Ter hoogte van | Leggercode a-water | Kadastrale gegevens | | |
|-------------|---------------------------------------|---------------------------------|-----------------------|---------------------|--------|------|
| | | | | Gemeente | Sectie | Nr. |
| -A1 | Vissteiger | Suikerberch 9, Klundert | OVK07100 | KDT | H | 2663 |
| -A2 | Vissteiger | Suikerberch 8, Klundert | OVK07100 | KDT | H | 2663 |
| -A3 | Vissteiger | Suikerberch 6, Klundert | OVK07100 | KDT | H | 2663 |
| -A4 | Vissteiger | Suikerberch 4, Klundert | OVK07100 | KDT | H | 2663 |
| -A5 | Vissteiger | De Gracht 4, Klundert | OVK07106 | KDT | H | 2663 |
| -A6 | Kunstwerk | Zevenbergsepoort 3, Klundert | OVK07306 | KDT | H | 2906 |
| -A7 | Fontein | Voorstraat 20, Klundert | OVK07306 | KDT | H | 3347 |
| -A8 | Vlonder/ terras | Voorstraat 2, Klundert | OVK07306 | KDT | H | 3348 |
| -A9 | Vlonder/ terras | Molenstraat 5, Klundert | OVK07306 | KDT | H | 3348 |
| -A10 | Vissteiger | Von Kropffplein 2, Klundert | OVK07180 | KDT | H | 3892 |
| -A11 | Vissteiger | Schanspoort 3a, Klundert | OVK07179 | KDT | H | 4243 |
| -A12 | Vissteiger | Schanspoort 33, Klundert | OVK07179 | KDT | H | 4243 |
| -A13 | Vissteiger | Schanspoort 29, Klundert | OVK07179 | KDT | H | 4243 |
| -A14 | Vissteiger | Schanspoort 51, Klundert | OVK07179 | KDT | H | 4243 |

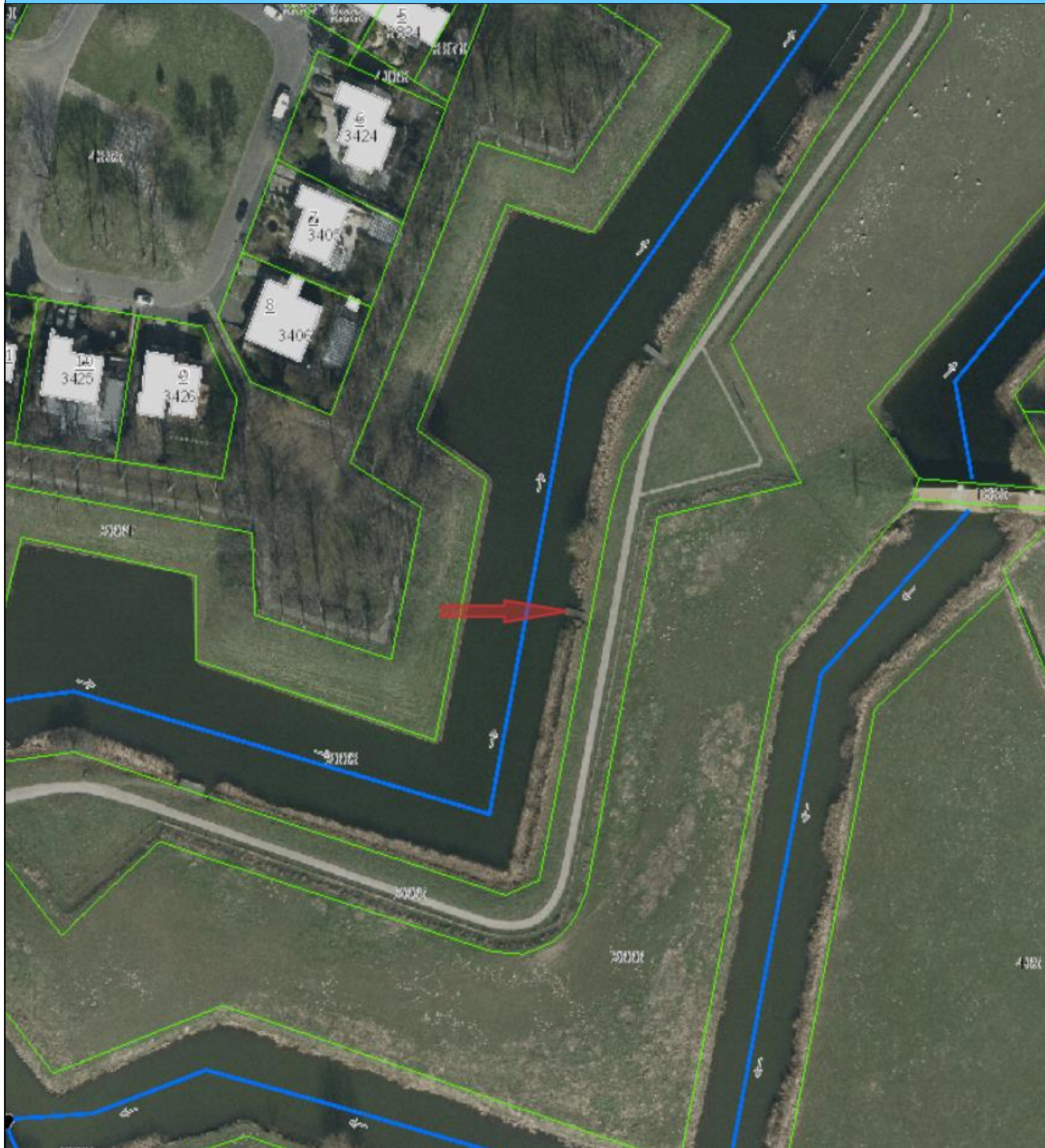
| Tekeningnr. | Omschrijving bouwwerk/ obstakel | Ter hoogte van | Leggercode a-water | Kadastrale gegevens | | |
|-------------|---------------------------------------|----------------|-----------------------|---------------------|--------|------|
| | | | | Gemeente | Sectie | Nr. |
| -A15 | Vissteiger | Schanspoort 49 | OVK07179 | KDT | H | 4243 |
| -A16 | Vissteiger | Schanspoort 45 | OVK07179 | KDT | H | 4243 |
| -A17 | Vissteiger | Schanspoort 43 | OVK07179 | KDT | H | 4243 |
| -A18 | Vissteiger | Schanspoort 41 | OVK07179 | KDT | H | 4243 |

- 4.2. De eigenaar/gebruiker van de bouwwerken dient binnen een straal van 0,5 meter rondom de bouwwerken al de voor het functioneren van het a-water schadelijke begroeiingen en afval te verwijderen.
- 4.3. De bouwwerken dienen voortdurend in goede staat van onderhoud te verkeren.
- 4.4. De bouwwerken zijn vrijstaand en rusten niet op -of vinden geen steun aan- oeverwerken, schanskorven, beschoeiing en dergelijke.
- 4.5. Ten behoeve van buitengewoon onderhoud aan het a-water worden de bouwwerken tijdelijk verwijderd op aanzegging van, of bij gelasting via een openbare bekendmaking door of namens het bestuur, door en voor rekening van de eigenaar/gebruiker.
- 4.6. Indien de bouwwerken niet meer gebruikt worden of niet meer in goede staat van onderhoud verkeren, worden deze terstond verwijderd.
- 4.7. Wanneer de bouwwerken zijn verwijderd, wordt het talud en de bodem van het a-water vloeiend aangesloten. De taludbegroeiing wordt eveneens hersteld.

5. Obstakels en beschoeiing

- 5.1. De obstakels in het a-water dan wel de constructie hiervan is dusdanig dat deze:
 - a. het functioneren van het watersysteem en de beschoeiing van het waterschap niet aantast en hieraan geen schade toebrengt;
 - b. het (buitengewoon) onderhoud aan de watergang en de beschoeiing niet belemmert. Hieronder wordt ook verstaan het vervangen van de beschoeiing;
 - c. ook zonder aanwezigheid van de beschoeiing kan blijven voortbestaan.

Breda, 30 maart 2018
 Namens het dagelijks bestuur,
 Hoofd afdeling vergunningen

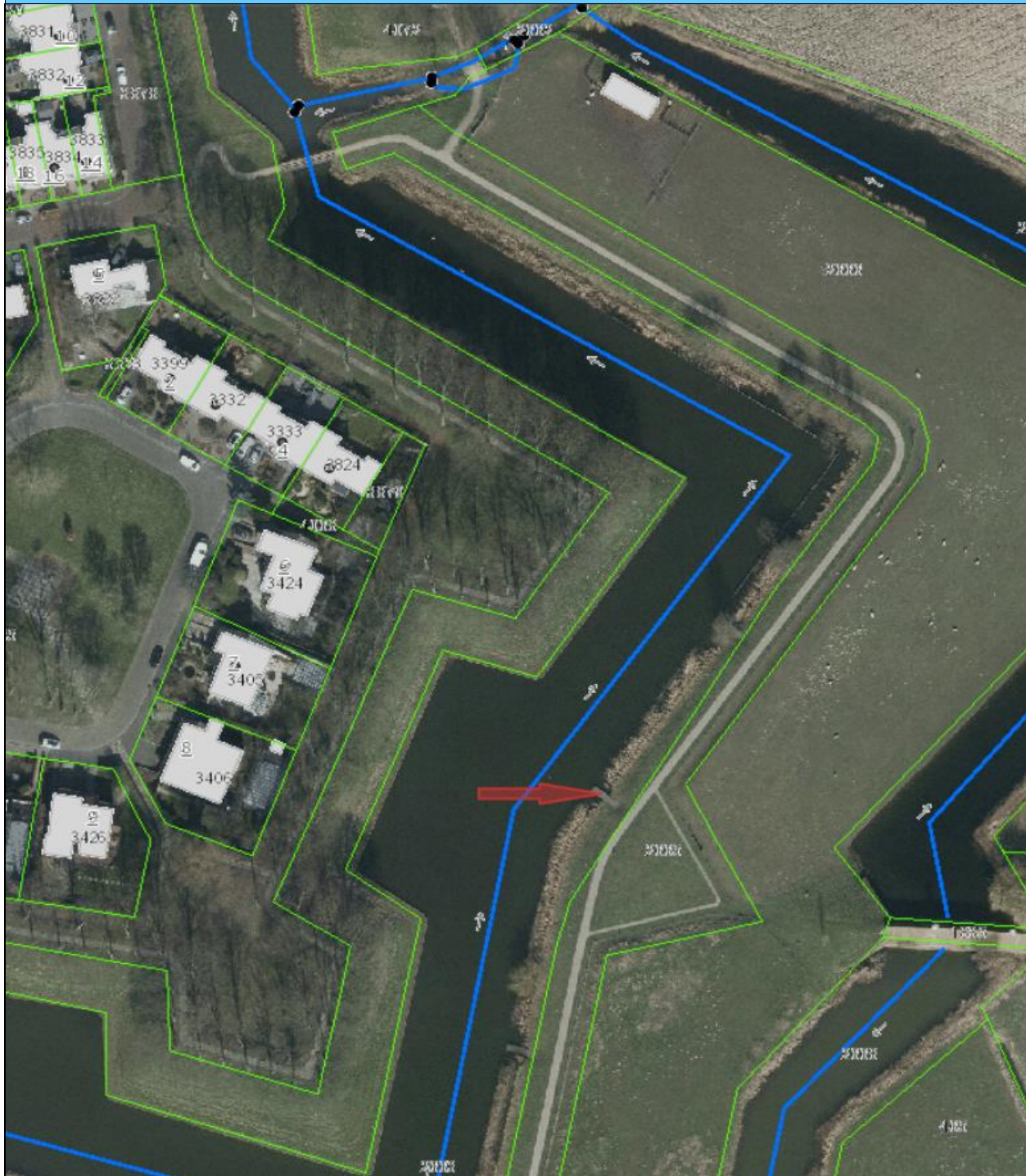


Luchtfoto/situatietekening behorende bij de vergunning voor het hebben en onderhouden van:

* een bouwwerk (vissteiger) in een a-water;
in a-water met leggercode OVK07100 op het perceel kadastraal bekend als gemeente KDT, sectie H, nummer 2663.



Behoort bij besluit van het
dagelijks bestuur 17UT013852
d.d. 30 maart 2018




Luchtfoto/situatietekening behorende bij de vergunning voor het hebben en onderhouden van:

* een bouwwerk (vissteiger) in een a-water;
in a-water met leggercode OVK07100 op het perceel kadastraal bekend als gemeente KDT, sectie H, nummer 2663.



Behoort bij besluit van het
dagelijks bestuur 17UT013852
d.d. 30 maart 2018

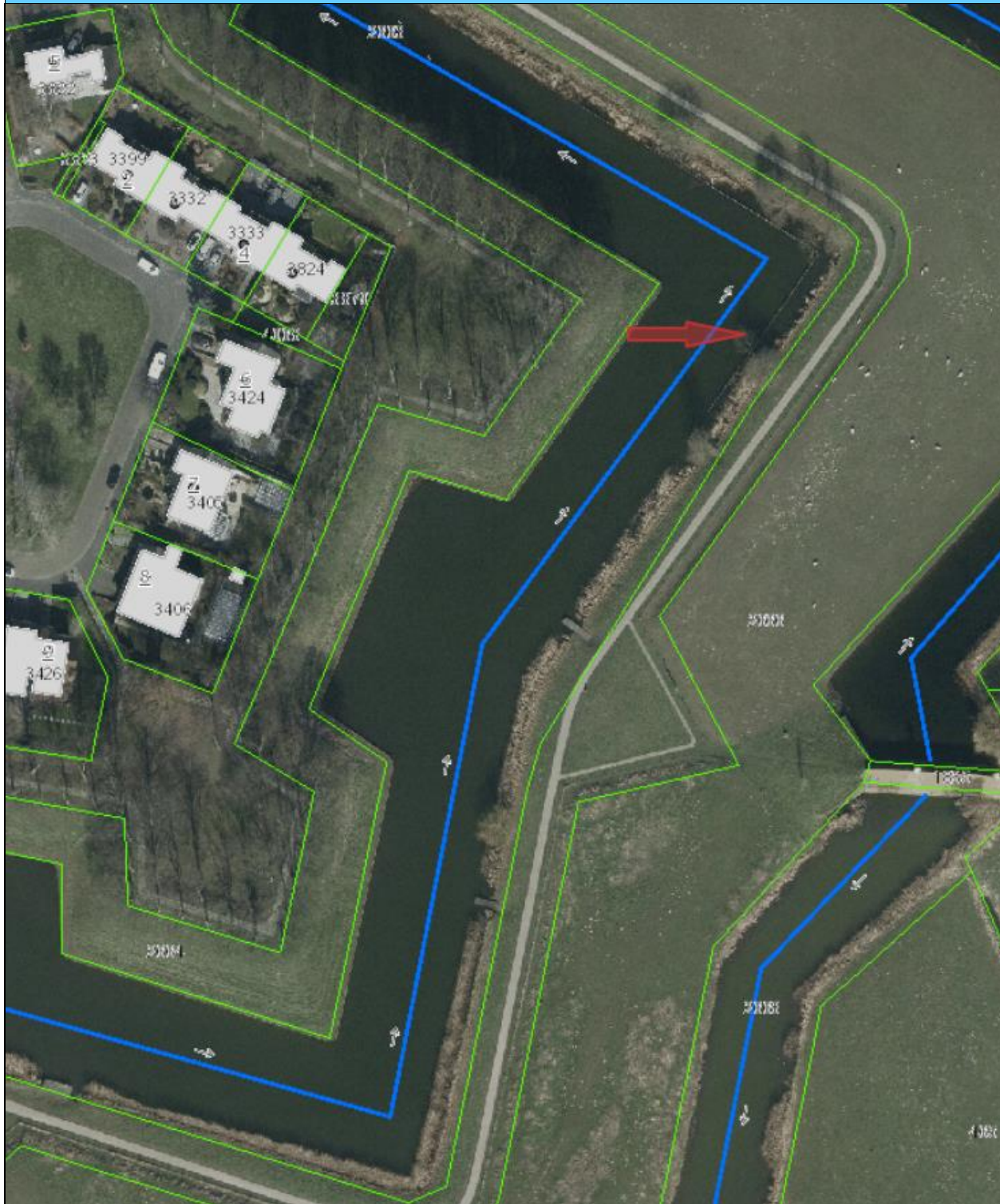


Luchtfoto/situatietekening behorende bij de vergunning voor het hebben en onderhouden van:

* een bouwwerk (vissteiger) in een a-water;
in a-water met leggercode OVK07100 op het perceel kadastraal bekend als gemeente KDT, sectie H, nummer 2663.



Behoort bij besluit van het
dagelijks bestuur 17UT013852
d.d. 30 maart 2018

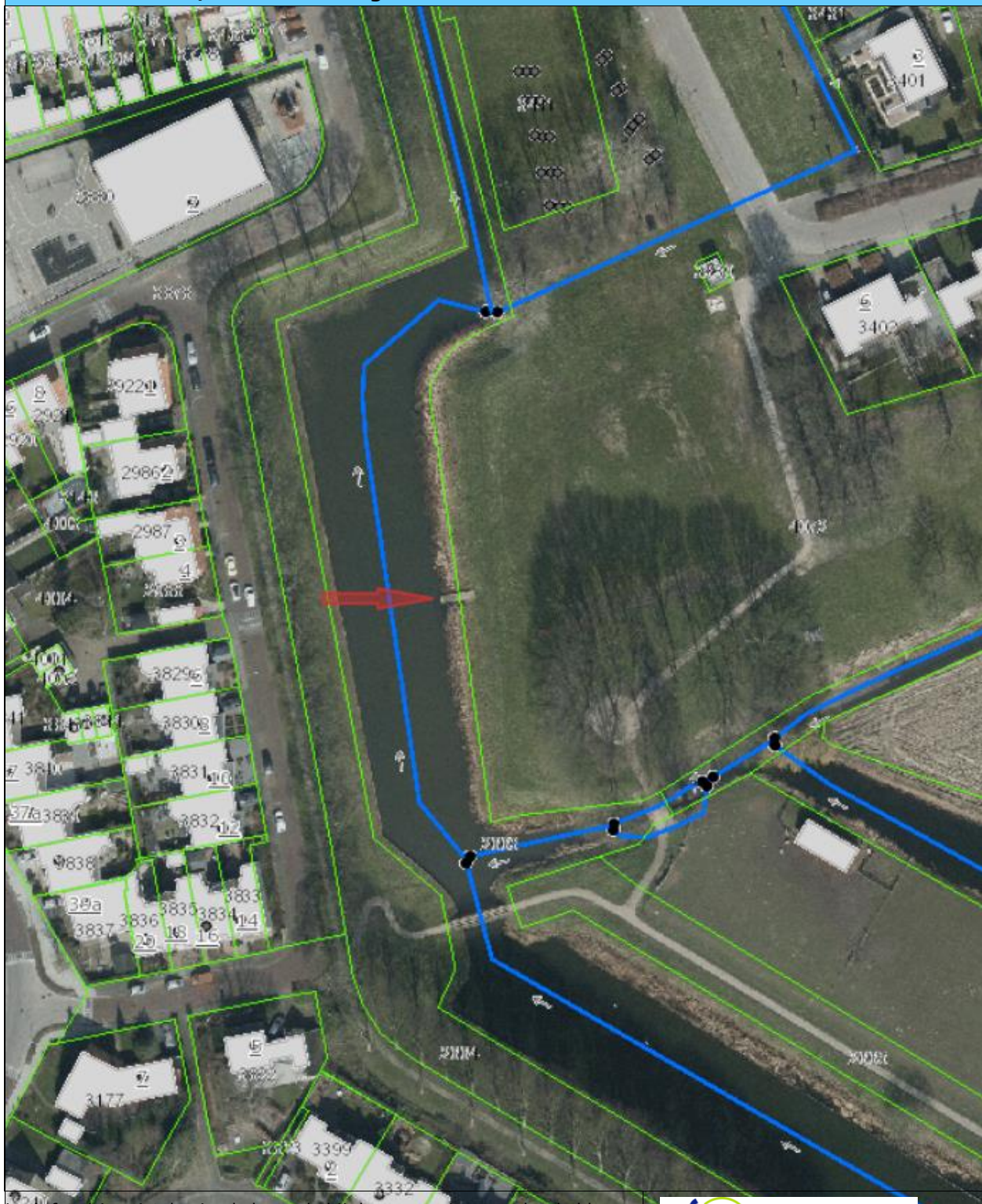


Luchtfoto/situatietekening behorende bij de vergunning voor het hebben en onderhouden van:

* een bouwwerk (vissteiger) in een a-water;
in a-water met leggercode OVK07100 op het perceel kadastraal bekend als gemeente KDT, sectie H, nummer 2663.



Behoort bij besluit van het
dagelijks bestuur 17UT013852
d.d. 30 maart 2018



Luchtfoto/situatietekening behorende bij de vergunning voor het hebben en onderhouden van:

* een bouwwerk (vissteiger) in een a-water;
in a-water met leggercode OVK07100 op het perceel kadastraal bekend als gemeente KDT, sectie H, nummer 2663.



Behoort bij besluit van het
dagelijks bestuur 17UT013852

d.d. 30 maart 2018, 30 maart 2018




Luchtfoto/situatietekening behorende bij de vergunning voor het hebben en onderhouden van:

* een bouwwerk (kunstwerk) in a-water;
in een a-water met leggercode OVK07306 op het perceel kadastraal bekend als gemeente KDT, sectie H, nummer 2906.



Behoort bij besluit van het
dagelijks bestuur 17UT013852

d.d. 30 maart 2018/30 maart 2018



Luchtfoto/situatietekening behorende bij de vergunning voor het hebben en onderhouden van:

* een bouwwerk in a-water;
in een a-water met leggercode OVK07306 op het perceel kadastraal bekend als gemeente KDT, sectie H, nummer 3347.



Behoort bij besluit van het
dagelijks bestuur 17UT013852
d.d. 30 maart 2018

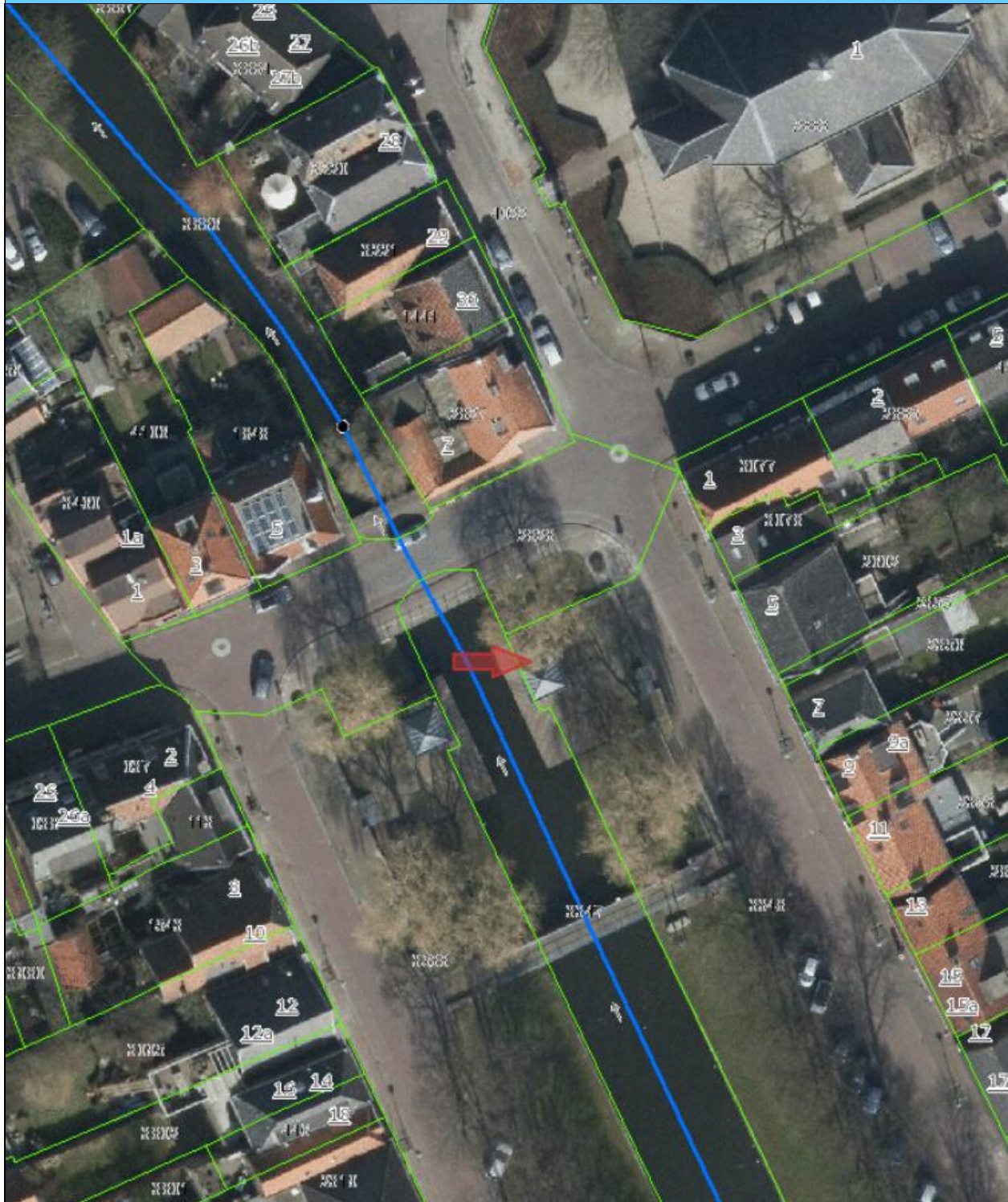


Luchtfoto/situatietekening behorende bij de vergunning voor het hebben en onderhouden van:

* een bouwwerk (vlonder/ terras) in a-water;
in een a-water met leggercode OVK07306 op het perceel kadastraal bekend als gemeente KDT, sectie H, nummer 3348.



Behoort bij besluit van het
dagelijks bestuur 17UT013852
d.d. 30 maart 2018



Luchtfoto/situatietekening behorende bij de vergunning voor het hebben en onderhouden van:

* een bouwwerk (vlonder/ terras) in a-water;
in een a-water met leggercode OVK07306 op het perceel kadastraal bekend als gemeente KDT, sectie H, nummer 3348.



Behoort bij besluit van het
dagelijks bestuur 17UT013852
d.d. 30 maart 2018

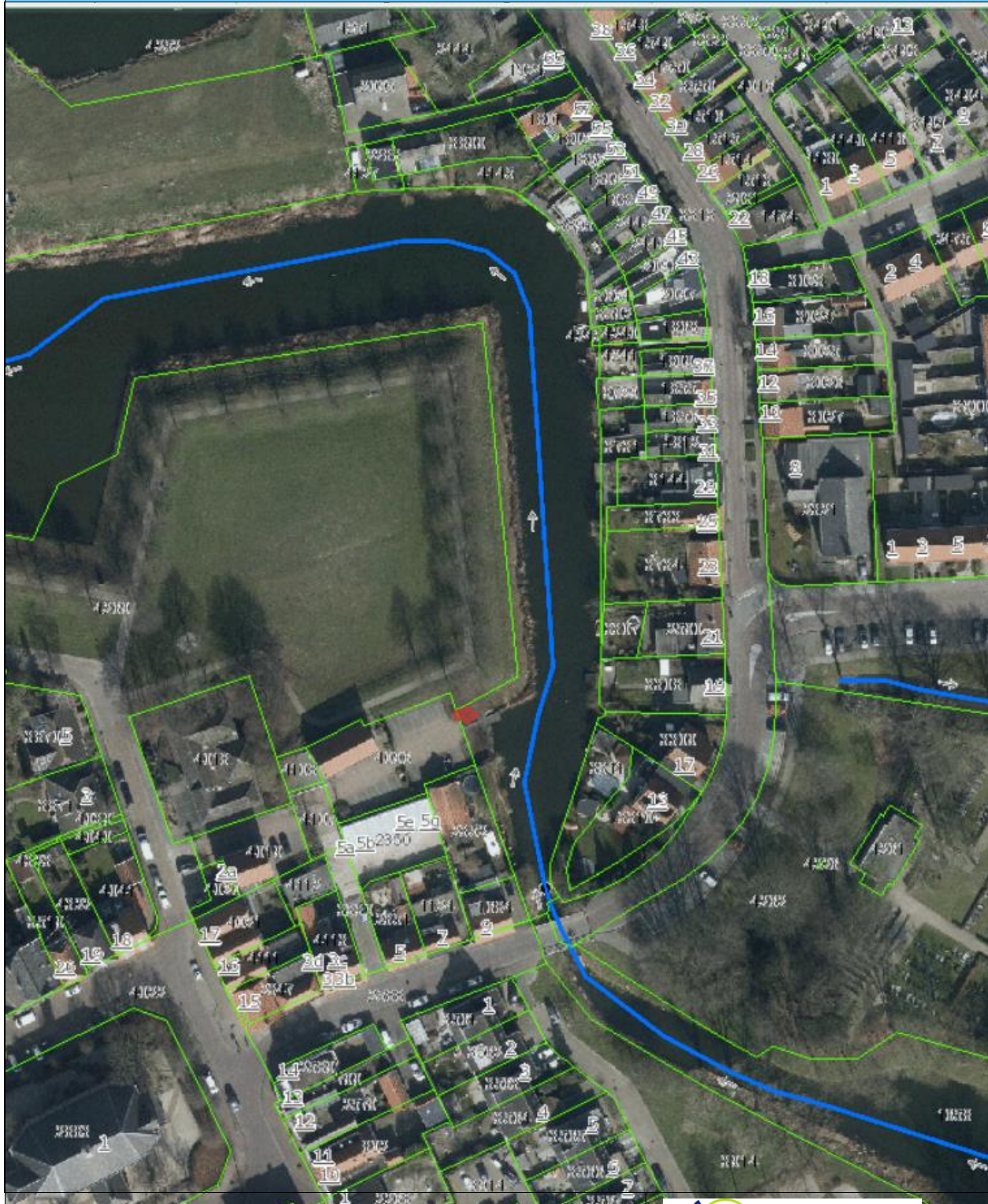


Luchtfoto/situatietekening behorende bij de vergunning voor het hebben en onderhouden van:

* een bouwwerk (vissteiger) in a-water;
in een a-water met leggercode OVK07180 op het perceel kadastraal bekend als gemeente KDT, sectie H, nummer 3892.



Behoort bij besluit van het
dagelijks bestuur 17UT013852
d.d. 30 maart 2018




Luchtfoto/situatietekening behorende bij de vergunning voor het hebben en onderhouden van:

* een bouwwerk (vissteiger) in a-water;
in een a-water met leggercode OVK07179 op het perceel kadastraal bekend als gemeente KDT, sectie H, nummer 4243.



Behoort bij besluit van het
dagelijks bestuur 17UT013852
d.d. 30 maart 2018

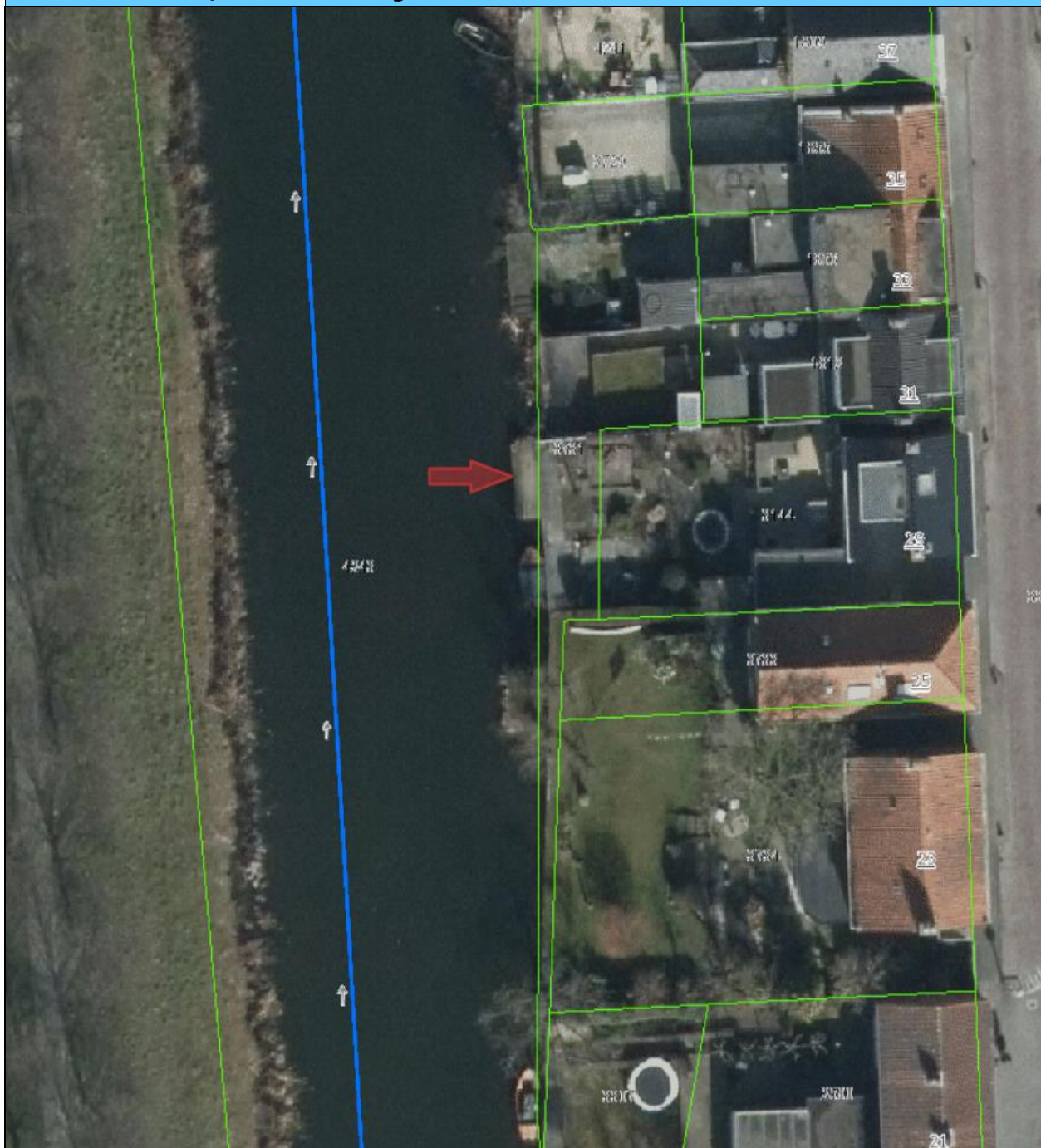


Luchtfoto/situatietekening behorende bij de vergunning voor het hebben en onderhouden van:

* een bouwwerk (vissteiger) in a-water;
in een a-water met leggercode OVK07179 op het perceel kadastraal bekend als gemeente KDT, sectie H, nummer 4243.



Behoort bij besluit van het
dagelijks bestuur 17UT013852
d.d. 30 maart 2018

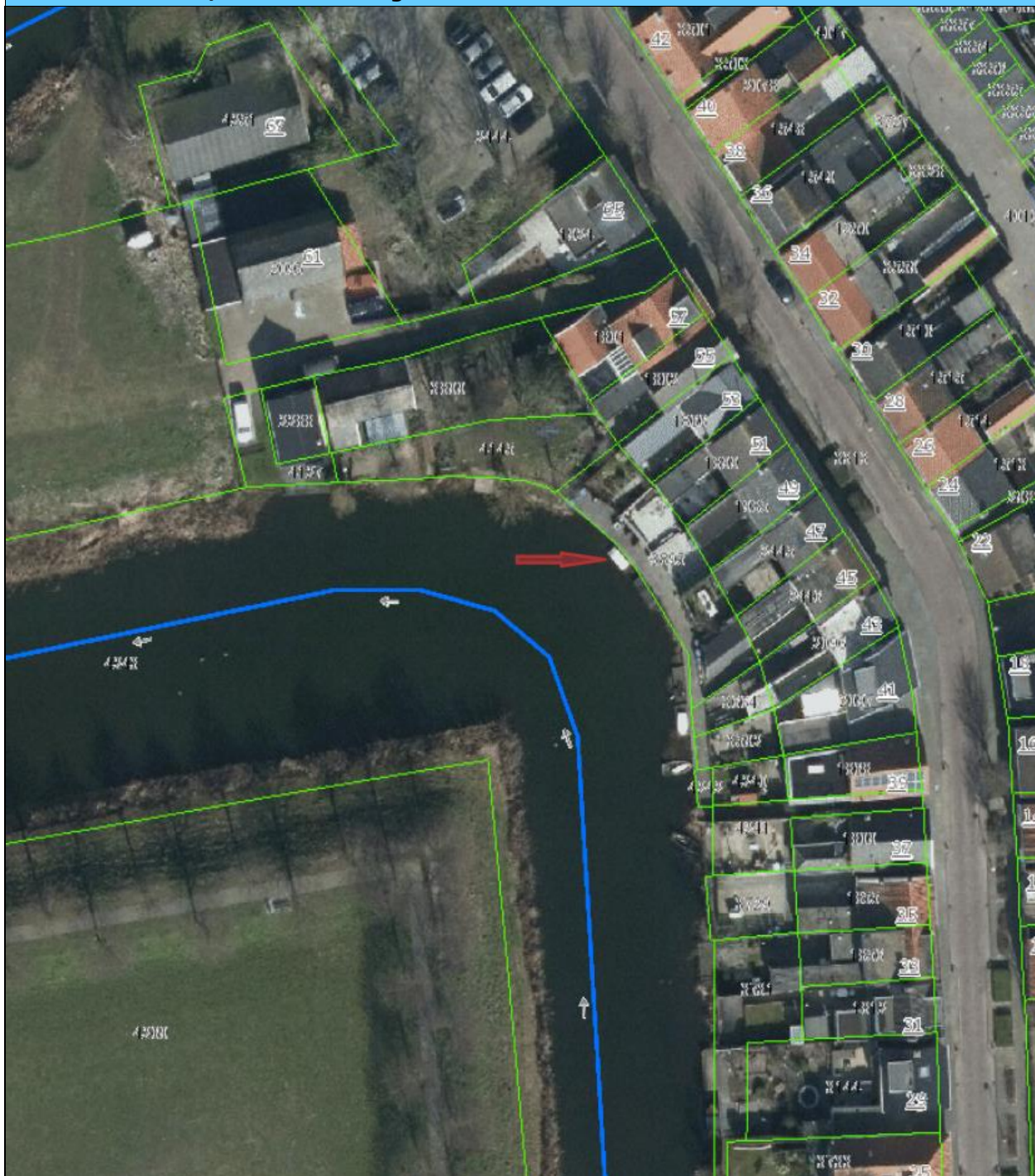


Luchtfoto/situatietekening behorende bij de vergunning voor het hebben en onderhouden van:

* een bouwwerk (vissteiger) in a-water;
in een a-water met leggercode OVK07179 op het perceel kadastraal bekend als gemeente KDT, sectie H, nummer 4243.



Behoort bij besluit van het
dagelijks bestuur 17UT013852
d.d. 30 maart 2018



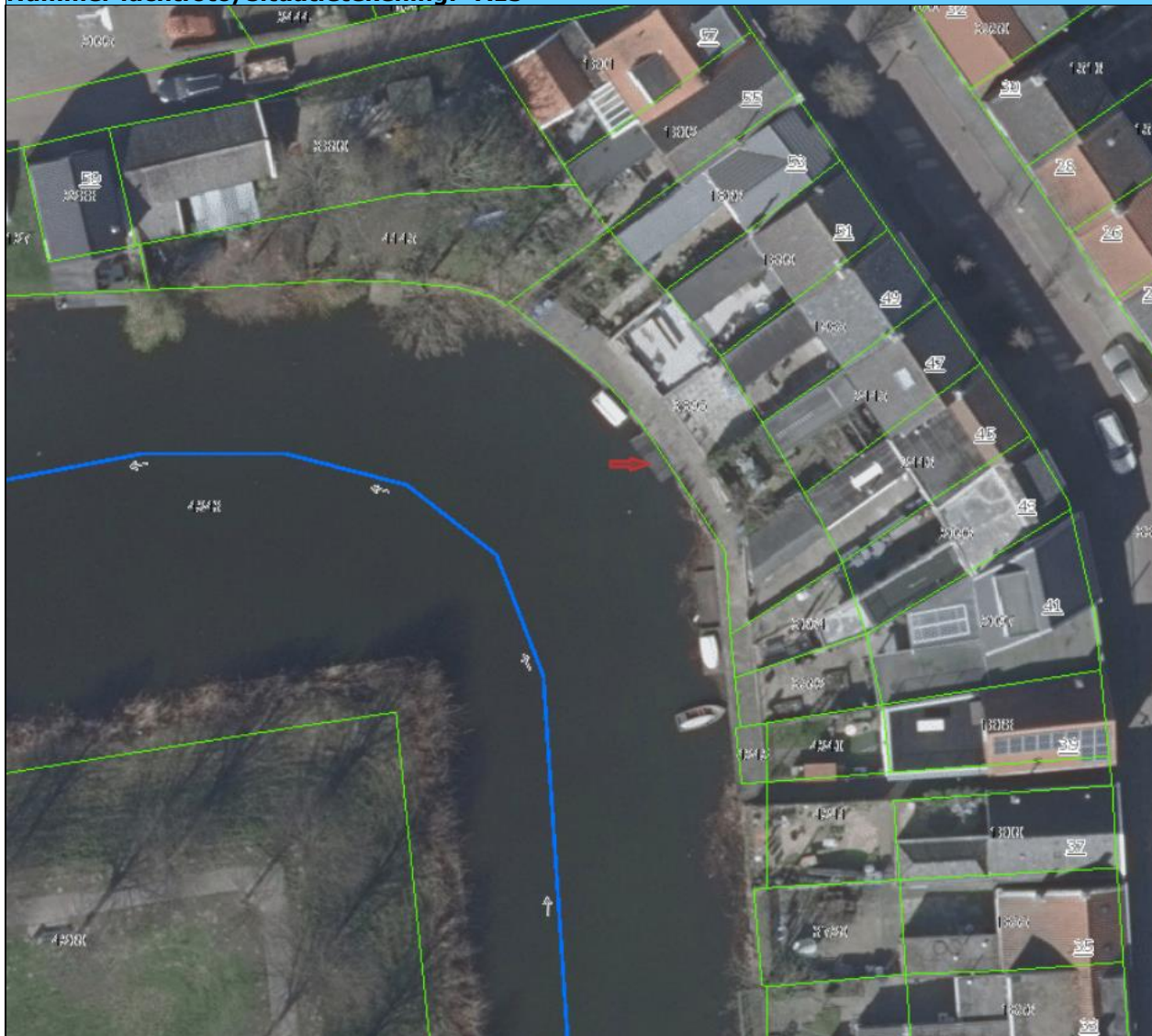
Luchtfoto/situatietekening behorende bij de vergunning voor het hebben en onderhouden van:

* een bouwwerk (vissteiger) in a-water;
in een a-water met leggercode OVK07179 op het perceel kadastraal bekend als gemeente KDT, sectie H, nummer 4243.



Behoort bij besluit van het
dagelijks bestuur 17UT013852
d.d. 30 maart 2018

Nummer luchtfoto/situatietekening: -A15

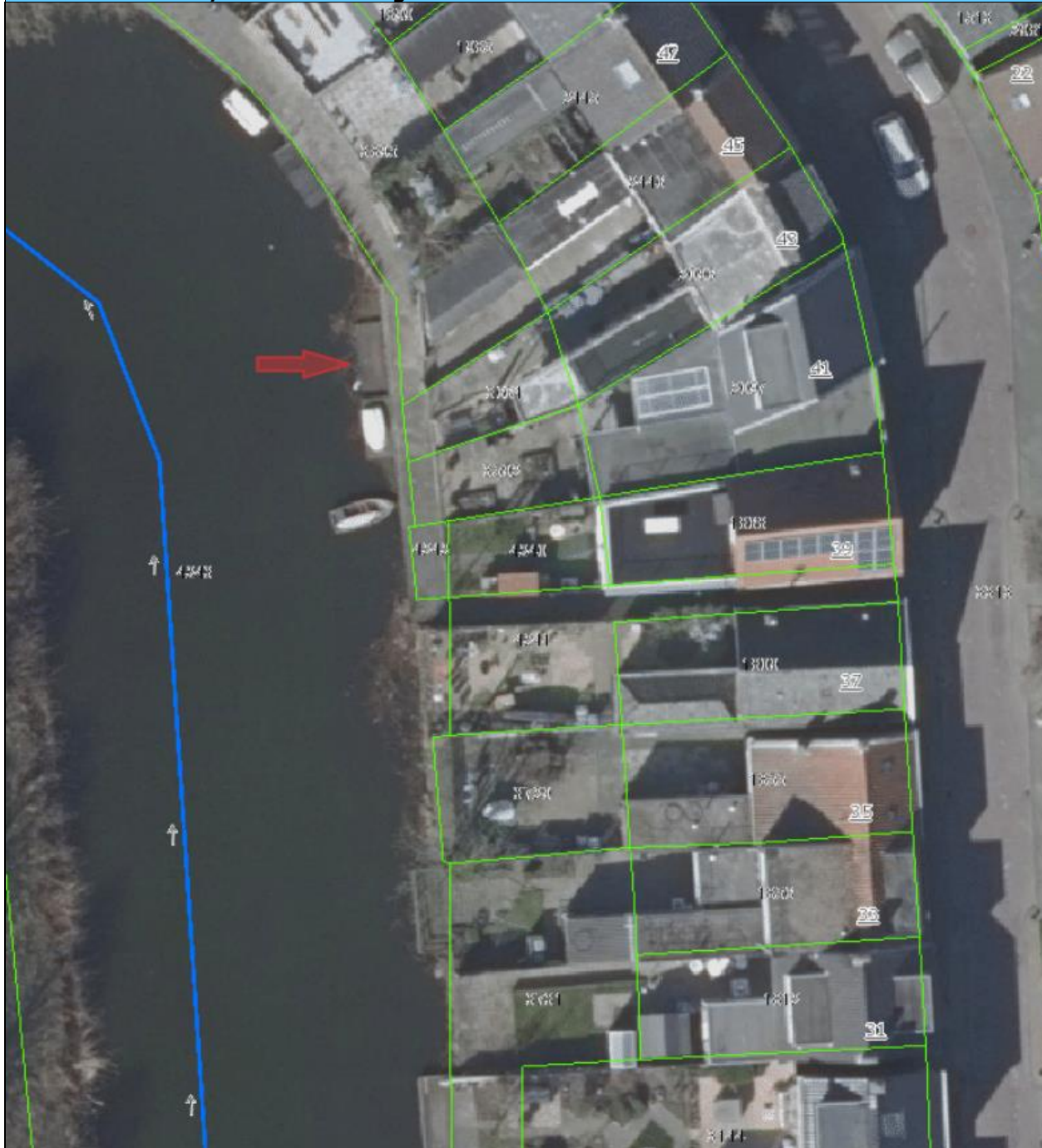


Luchtfoto/situatietekening behorende bij de vergunning voor het hebben en onderhouden van:
een bouwwerk (vissteiger) in a-water;
in een a-water met leggercode OVK07179 op het perceel kadastraal bekend als gemeente KDT, sectie H, nummer 4243.



Behoort bij besluit van het
dagelijks bestuur 17UT013852

d.d. 30 maart 2018

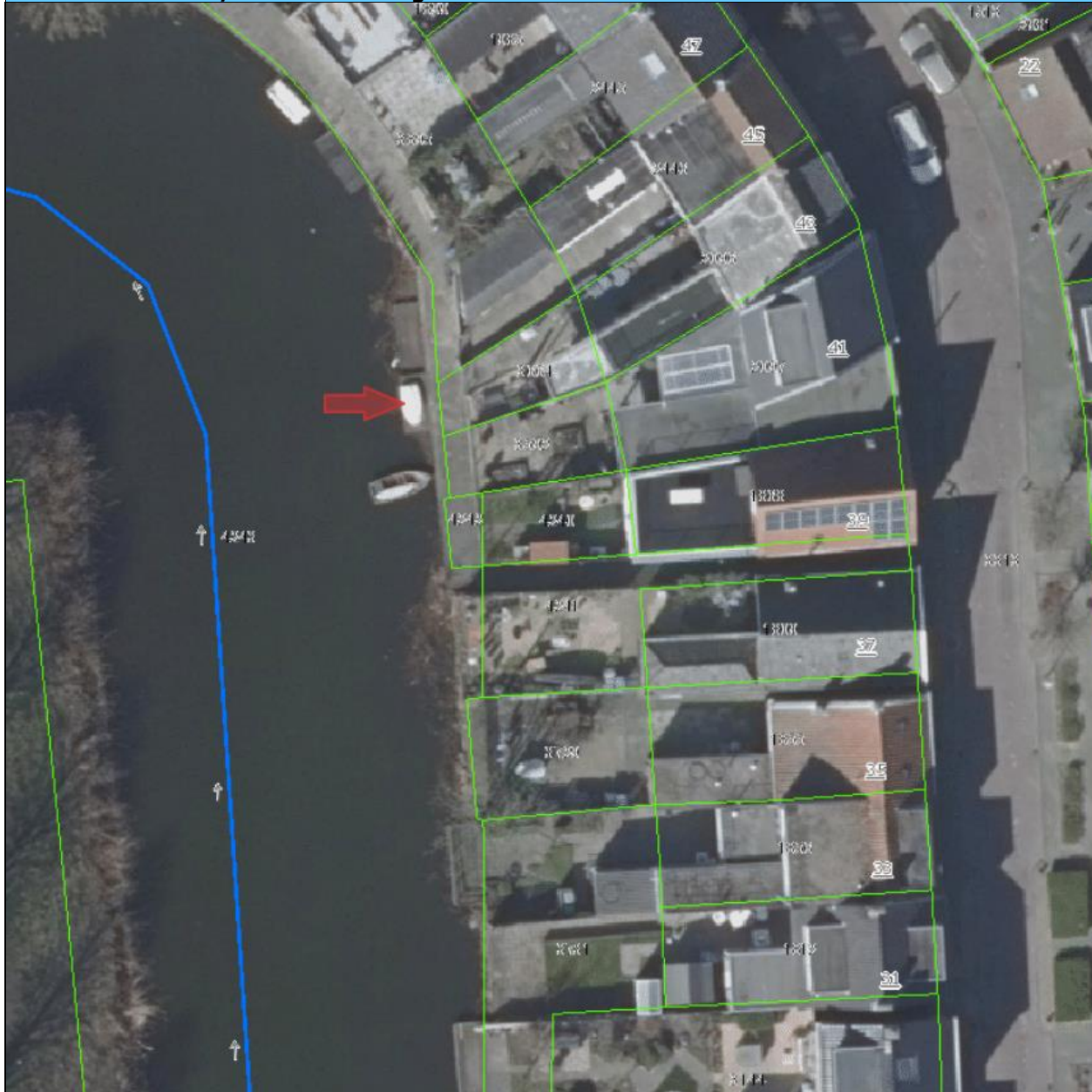


Luchtfoto/situatietekening behorende bij de vergunning voor het hebben en onderhouden van:
een bouwwerk (vissteiger) in a-water;
in een a-water met leggercode OVK07179 op het perceel kadastraal bekend als gemeente KDT, sectie H, nummer 4243.



Behoort bij besluit van het
dagelijks bestuur 17UT013852

d.d. 30 maart 2018

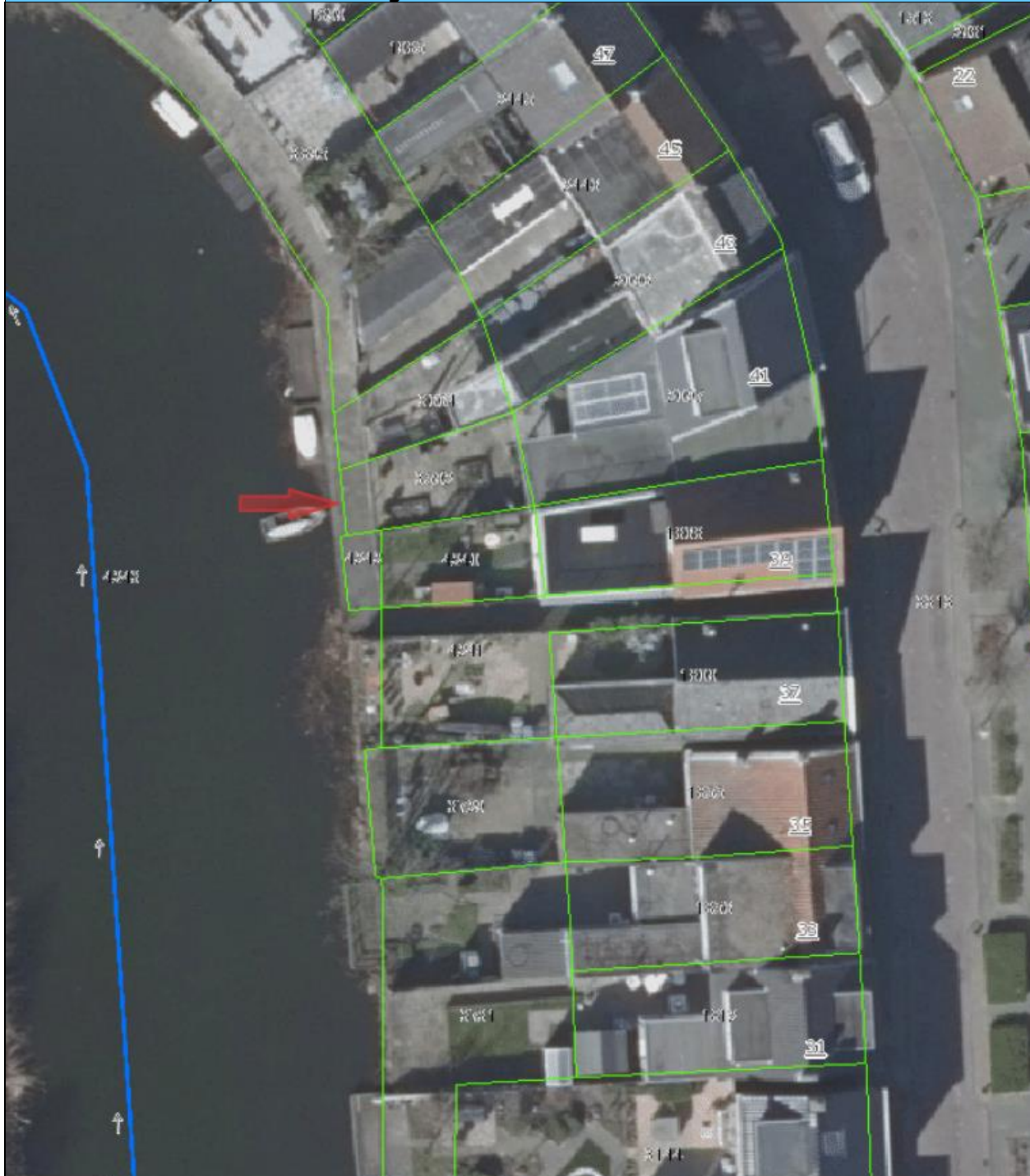


Luchtfoto/situatietekening behorende bij de vergunning voor het hebben en onderhouden van:
een bouwwerk (vissteiger) in a-water;
in een a-water met leggercode OVK07179 op het perceel kadastraal bekend als gemeente KDT, sectie H, nummer 4243.



Behoort bij besluit van het
dagelijks bestuur 17UT013852

d.d. 30 maart 2018



Luchtfoto/situatietekening behorende bij de vergunning voor het hebben en onderhouden van:
een bouwwerk (vissteiger) in a-water;
in een a-water met leggercode OVK07179 op het perceel kadastraal bekend als gemeente KDT, sectie H, nummer 4243.



Behoort bij besluit van het
dagelijks bestuur 17UT013852

d.d. 30 maart 2018

Mededelingenblad

Algemeen

Het verlenen van deze vergunning ontheft u niet van de verplichting tot het aanvragen van vergunning c.q. toestemming aan eventuele andere instanties c.q. belanghebbenden.

Rechtsopvolging

Deze vergunning geldt tevens voor de rechtsopvolgers van de vergunninghouder, tenzij bij de vergunning anders is bepaald (artikel 6.24 lid 1 van de Waterwet).

Indien deze vergunning overgaat op een rechtsopvolger dient dit binnen vier weken nadat de vergunning voor hem is gaan gelden schriftelijk gemeld te worden aan het waterschap (artikel 6.24 lid 2 van de Waterwet).

Bezwaarmogelijkheden met betrekking tot het besluit

Op grond van de Algemene wet bestuursrecht (Awb) kunnen belanghebbenden tegen dit besluit een bezwaarschrift indienen. De termijn voor het indienen van een bezwaarschrift is 6 weken, ingaande op de dag na de dag waarop dit besluit aan u is verzonden.

Het bezwaarschrift moet gericht zijn aan:
Het dagelijks bestuur van waterschap Brabantse Delta
Postbus 5520
4801 DZ Breda.

U dient op de envelop het woord "bezwaarschrift" te vermelden. Wij verzoeken u om in het bezwaarschrift ook uw telefoonnummer en emailadres te vermelden.

Het bezwaarschrift moet de volgende inhoud hebben:

- * naam en adres indiener;
- * dagtekening;
- * het nummer van de vergunning;
- * de reden(en) waarom u zich niet met het besluit kan verenigen;
- * handtekening indiener.

Een verzoek aan het dagelijks bestuur, overeenkomstig artikel 7:15 Awb tot vergoeding van de kosten die belanghebbenden redelijkerwijs moeten maken in verband met de behandeling van het bezwaar, moet worden gedaan voordat door het dagelijks bestuur op het bezwaar is beslist.

Is bezwaar de juiste aanpak voor uw probleem?

De ervaring leert dat een bezwaarschriftprocedure vaak niet aansluit bij hetgeen u als belanghebbende met het bezwaar wilt bereiken. Als u zich afvraagt of het voor u zinvol is om een bezwaarprocedure te starten, kunnen de volgende vragen en aandachtspunten behulpzaam zijn bij het maken van uw afweging:

- a. Is het u voldoende duidelijk wat een bezwaarprocedure inhoudt?
- b. Is de inhoud van het besluit duidelijk voor u en wat het concreet voor u betekent? Of heeft u behoefte aan toelichting?
- c. Kloppen de gegevens over u in het besluit en heeft u alle gegevens verstrekt?
- d. Vindt u dat de wijze waarop bij de besluitvorming met u of uw belangen is omgegaan niet correct is? Zo ja, wat wilt u hiermee doen?
- e. Kunt u beoordelen of het besluit inhoudelijk juist is of niet? Of heeft u daarvoor meer informatie nodig?
- f. Als u het besluit onjuist vindt, wat zijn dan uw argumenten?
- g. Welk doel wilt u met uw bezwaar tegen het besluit bereiken? Wat verwacht u van het waterschap?
- h. Weet u of u met uw bezwaar dit doel ook kunt bereiken?

Indien u naar aanleiding van bovenstaande nog vragen heeft, kunt u contact opnemen met de behandelend ambtenaar van het waterschap die in het briefhoofd vermeld is. Ook indien u van plan bent om een bezwaarschrift in te dienen, verzoeken wij u om contact op te nemen met het waterschap om te verkennen of het indienen van een bezwaar voor u de geschikte aanpak is.