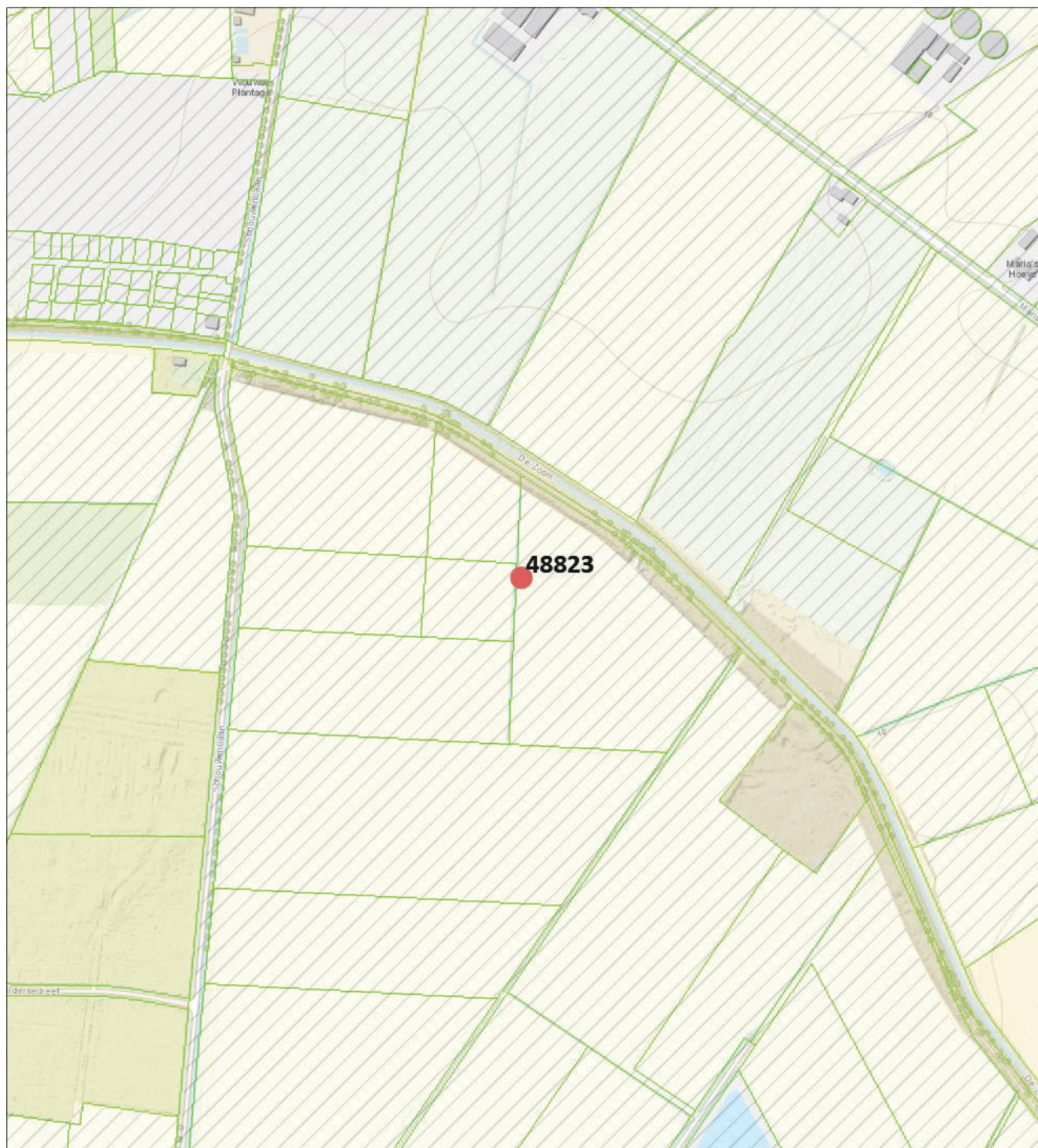








Tekening bij Watervergunning grondwateronttrekking berekening



-  Attentiegebied
-  Beperkt beschermd gebied
-  Volledig beschermd gebied
-  enclave BE
-  Invloedsgebied
-  Percelen

Kenmerken v/d vergunning:

Registrierungsnummer:
21500

Coördinaten put:
X: 86536
Y: 388290



Proces:
Vergunningen

Datum: 07-07-2020
Teknr.: 21500-48823
Schaal: 1:5,000

