






-  Leidingsegment BHR
-  Middenkruinlijn
beheerprofiel
- Zoneringen
-  Waterstaatswerk
-  Beschermingszone A
-  Beschermingszone B
- Topo



Naam/Proces:
-Auteur-

Datum: 10-07-2020

Formaat: A4

Schaal: 1:12,000

