

Legger waterschap

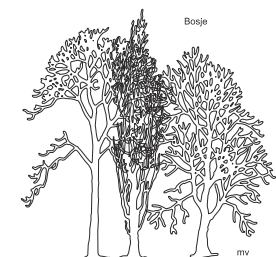
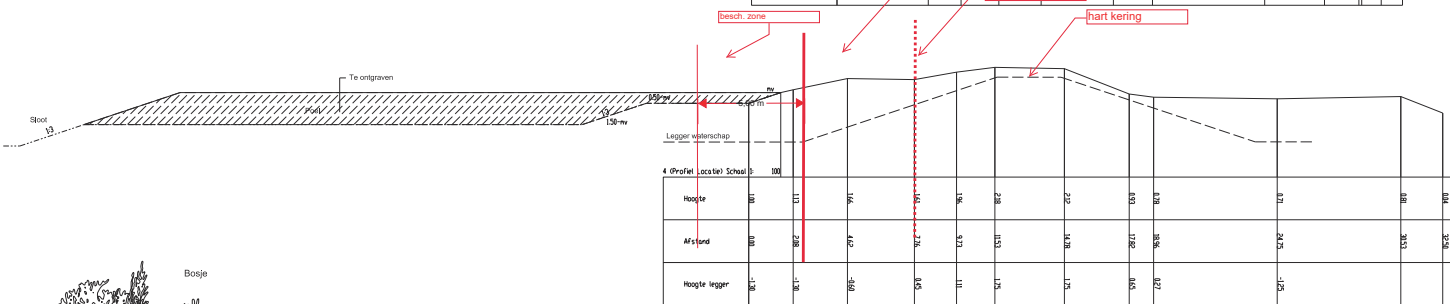
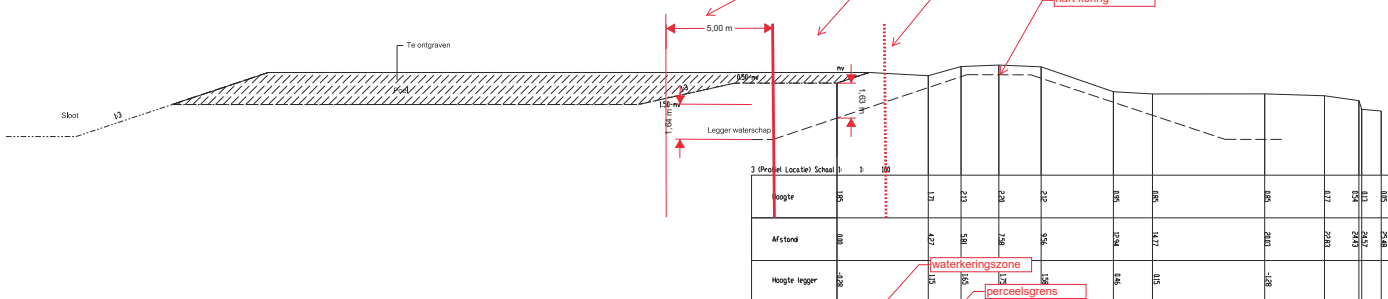
1 (Profiel Locatie) Schaal 1:100

Hoogte	202	198	181	191	223	227	222	181	182	154	107
Afstand	0	9,36	14,54	16,47	18,36	20,08	21,61	23,06	24,53	26,03	27,56
Hoogte legger	-0,01										

Legger waterschap

2 (Profiel Locatie) Schaal 1:100

Hoogte	188	177	171	207	210	210	188	174	173	165	153	104
Afstand	0	2,73	5,56	7,91	9,85	11,73	14,47	17,13	19,73	22,37	25,04	27,66
Hoogte legger	-0,01											



Locatie werkzaamheden



DOORSNEDEN

Besteknummer:
Projectnummer:
Schaal:
Getekend door:
Datum uitgifte:
Vrijgegeven door:
Status:

1:1000
A1

Doorsnede terrein Rudonk

WDB19-03819-D

Aanmaken

Gemeente Breda

oms: 1171 SRV-GRO-4W-0002.dgn

Documenttype: Tekening

Documentnummer:

300146

Version:

0