






-  Dwarsprofielen
 Beheergebied
 Rijkswaterstaat
 Zoneringen
 Waterstaatswerk
 Beschermingszone A
 Beschermingszone B
 Topo



Naam/Proces:
-Auteur-

Datum: 17-08-2020
Formaat: A4
Schaal: 1:12,000

