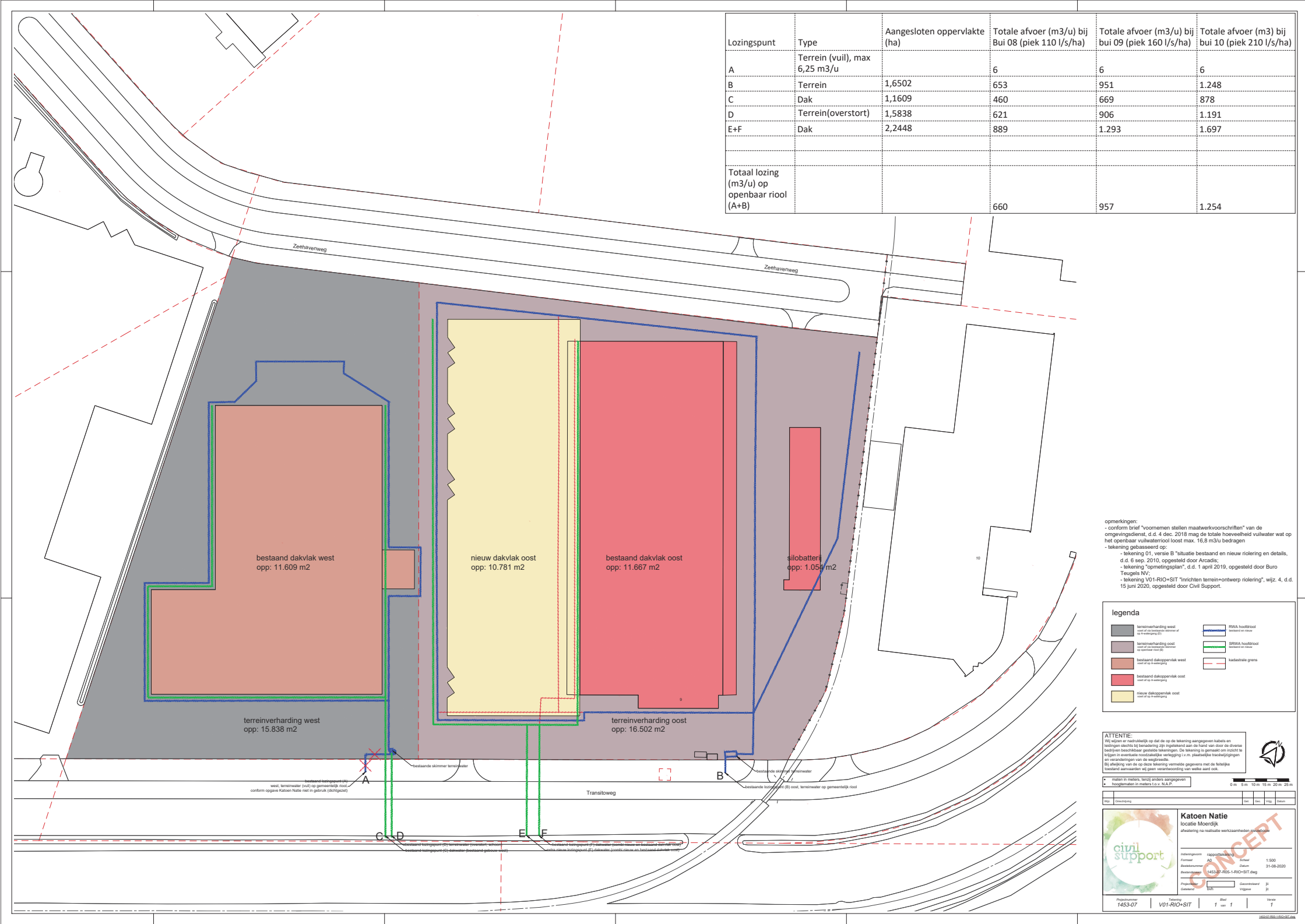







Lozingspunt	Type	Aangesloten oppervlakte (ha)	Totale afvoer (m3/u) bij Bui 08 (piek 110 l/s/ha)	Totale afvoer (m3/u) bij bui 09 (piek 160 l/s/ha)	Totale afvoer (m3) bij bui 10 (piek 210 l/s/ha)
A	Terrein (vuil), max 6,25 m3/u		6	6	6
B	Terrein	1,6502	653	951	1.248
C	Dak	1,1609	460	669	878
D	Terrein(overstort)	1,5838	621	906	1.191
E+F	Dak	2,2448	889	1.293	1.697
Totaal lozing (m3/u) op openbaar riool (A+B)			660	957	1.254



- conform brief "voornemen stellen maatwerkvoorschriften" van de omgevingsdienst, d.d. 4 dec. 2018 mag de totale hoeveelheid vulwater wat op het openbaar waterloopstelsel max. 16,8 m3 bedragen
- tekening gebaseerd op:
  - tekening D1, versie B "situatie bestaand en nieuw riolerend en details, d.d. 8 sep. 2010, opgesteld door Arcadis;
  - tekening "opmetingsplan", d.d. 1 april 2019, opgesteld door Buro Teugels NV;
  - tekening V01-R010+SIT "inrichten terrein+ontwerp riolerings", wijz. 4, d.d. 15 juni 2020, opgesteld door Civil Support.

legenda

- |   |   |  |
|---|---|--|
| terreinverharding west<br>voet of op binnenvoetweg of<br>op A-waatsgang (2) |  | RWA hoofdriool<br>Scheidend op inbouw  |
| terreinverharding oost<br>voet of op binnenvoetwag<br>op openbare voet (2)  |  | SRWA hoofdriool<br>Scheidend op inbouw |
| bestaand dakoppervlak west<br>voet of op A-waatsgang                        |  | kadestraat grens                       |
| bestaand dakoppervlak oost<br>voet of op A-waatsgang                        |  |  |
| nieuw dakoppervlak oost<br>voet of op A-waatsgang                           |  |  |

**ATTENTIE:**  
 Wij wijzen er nadrukkelijk op dat de op de tekening aangegeven kabels en leidingen slechts bij benadering zijn ingetekend aan de hand van door de diverse bedrijven opgestelde tekeningen. De tekening is gemaakt om inzicht te krijgen in eventuele noodzakelijke verlegging i.v.m. plaatselijke traliedwingingen en veranderingen van de weegrechte.  
 Bij afwijking van de op deze tekening vermelde gegevens met de feitelijke toestand aanvaardt wij geen aansprakelijkheid voor welke aard ook.

• maten in meters, tenzij anders aangegeven  
 • hoogtematen in meters t.o.v. N.A.P.

0 m 5 m 10 m 15 m 20 m 25 m

Wijz.	Omschrijving	Get.	Get.	Wijz.	Datum

	<b>Katoen Natie</b> locatie Moerdijk afzetting na realisatie werkzaamheden projectlocatie		
	Interne groep: <b>rapportagebied</b>		
	Formaat	A0	Eenmal 1.500
	Beschikbaarheid		Dag 31-08-2020
	Beschikbaarheid	1453-07-05-1-R20-SIT.dwg	
Projectnummer	1453-07	Gebruiker	j
Gebruiker	000	Gebruiker	j
Projectnummer	1453-07	Volgnummer	V01-R20-SIT
		1	Blad van 1
		1	Versie 1