










-  Categorie A waterloop BHR
 Categorie B waterloop BHR
 Waterstaatswerk waterkering BHR
 Beschermingszone BHR
 Beschermingszone A
 Beschermingszone B
 Regionale kering langs regionale rivier (vigerend 2012)
 Teenlijn (vigerend 2012)
 Profiel van vrije ruimte (vigerend 2012)



Naam/Proces:
-Auteur-

Datum: 04-09-2020

Formaat: A4

Schaal: 1:12,000

