























COORDINATENLIJST				
		X	Y	Z(NAP)
1	Intrede	101932.91	410263.70	2.62
2	Begin Verticale Bocht	101923.06	410254.44	-1.25
3	Einde Verticale Bocht	101882.89	410216.68	-9.00
4	Begin Verticale Bocht	101792.97	410132.15	-9.00
5	Einde Verticale Bocht	101752.80	410094.40	-1.25
6	Uitrede	101746.47	410088.45	1.24

Legenda:		Legenda KLIC:	
	Horizontaal gestuurde boring		Laagspanningskabel(s)
			Midderspanningskabel(s)
			Hoogspanningskabel(s)
			Gasleiding(en) lage druk
			Gasleiding(en) hoge druk
			Datatransport
			Waterleiding(en)
			Vrij verval riolering
			Persriool
			Warmte transport
			Gevaarlijke buisleiding(en)

4	-	-	-	-
3	-	-	-	-
2	-	-	-	-
1	DOMEST	BB	WV	CV
Wijz. Omschrijving:		Geïsoleerd:	Geconificeerd:	Akkkoord:
Datum:		Datum:		

