















- | | | | |
|---|---------------------|---|-----------------------|
|  | Duiker |  | Afwijkend |
|  | Waterkering |  | Waterstaatwerk |
|  | Waterstaatwerk |  | Beschermingszone A |
|  | Beschermingszone A |  | Overige waterkering |
|  | Bergingsgebied |  | Categorie A waterloop |
|  | Overige waterkering |  | Afwijkende |



Waterschap
Brabantse Delta

Naam/Proces:

Datum: 08-09-2022

Formaat: A4

Schaal: 1:24,000

