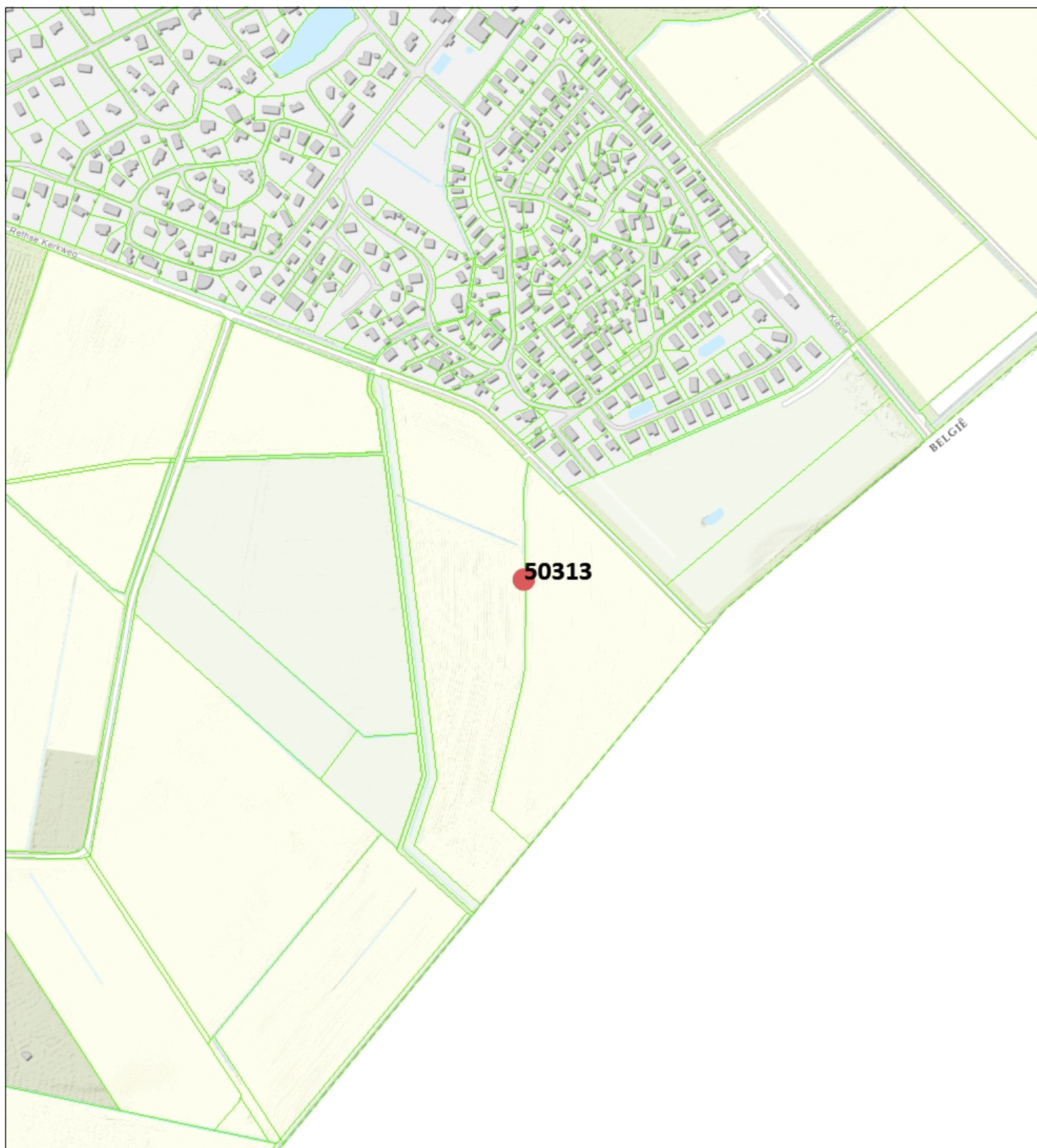




Tekening bij Watervergunning grondwateronttrekking berekening



-  Invloedsgebied Natura2000
-  Percelen
- Topo

Kenmerken v/d vergunning:

Registratienummer:
00041

Coördinaten put:
X: 125323
Y: 381577



Waterschap
Brabantse Delta

Proces:
Vergunningen

Datum: 09-09-2022
Teknr.: 00041-50313
Schaal: 1:5,000

