

6x VM(02) MS
3x1x800Al

Aansluiten op bestaande kabels
uit Fase 1

X= 86962.061
Y= 403688.772

Zakelijk recht
strook Enexis

B⁺ B

RK04
RK05

Zakelijk recht
strook Enexis

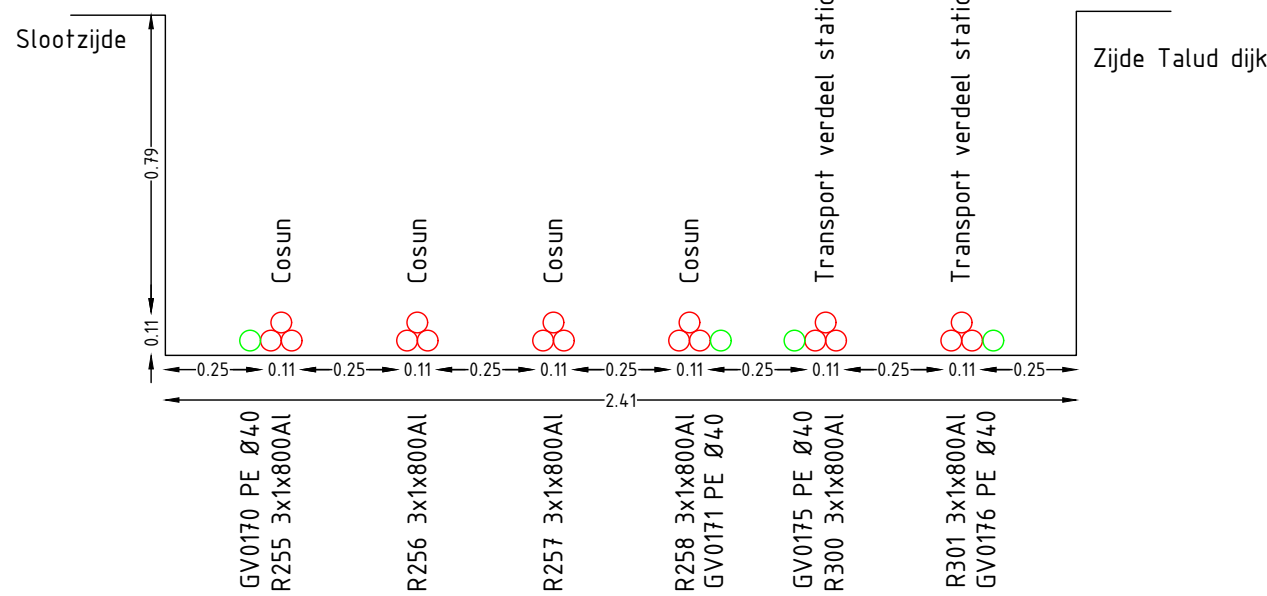
A-Watergang

B⁺ B

RK05
RK06

A-Watergang

DOORSNEDE 6 BUNDELS B-B
SCHAAL 1:20



Resultaten & aandachtspunten conditionerende onderzoeken:

- Natuurtoets
1) werken buiten het broedseizoen (circa maart tot en met juli),
2) Overdag werken i.v.m. vleermuizen,
3) Dat (omliggende) watergangen niet droogvallen,
4) vegetatie kort voor werkzaamheden gemaaid worden,
5) werken in één richting.
- Niet gesprongen Explosieven
1) Op RK06 circa 130 meter veldonderzoek (zie tekening).
- Contactpersoon: Joost Meeren - Antea 06-57584428
- Bronbemalingsplan
1) Is een optionele actie. Indien nodig is een melding afdoende bij het waterschap.
- Historisch Bodemonderzoek
1) Gehele tracé is basis klasse van toepassing.
- Archeologie
1) Lage verwachting waardoor er geen vervolgstappen benodigd zijn.

LEGENDA

- TE LEGGEN KABEL
- TE VERWIJDEREN KABEL
- BUITEN BEDRIJF SCHROOT
- GESTUURDE BORING
- PERSING
- TE LEGGEN MANTELBUIS
- MOF
- KLIC: LAAGSPANNING
- KLIC: MIDDENSPPANNING

- KLIC: HOOGSPANNING
- KLIC: GAS LAGE DRUK
- KLIC: GAS HOGE DRUK
- KLIC: BUISLEIDING GEVAARLIJKE INHOUD
- KLIC: WARMTE
- KLIC: DATA
- KLIC: WATER
- KLIC: PERSRIOOL
- KLIC: VRIJVERVAL RIOOL

- KLIC: WEESLEIDING
- KLIC: VERVALLEN K&L
- KADASTER: PERCEELGREN
- BGT: BEBOUWING
- BGT: VERHARDING WEGEN
- BGT: WATER
- BGT: SPOORWEG



Datum:
08-07-2024

Datum se uitg.:

Tekenaar:

Gecontr.:

Omschrijving:

Project:
B.15475 ENX Dinteloord Noordzeedijk

Dinteloord
Noordzeedijk

Projectnummer:
2022TS04074

Tekeningnummer:
-

Schaal:
1:500

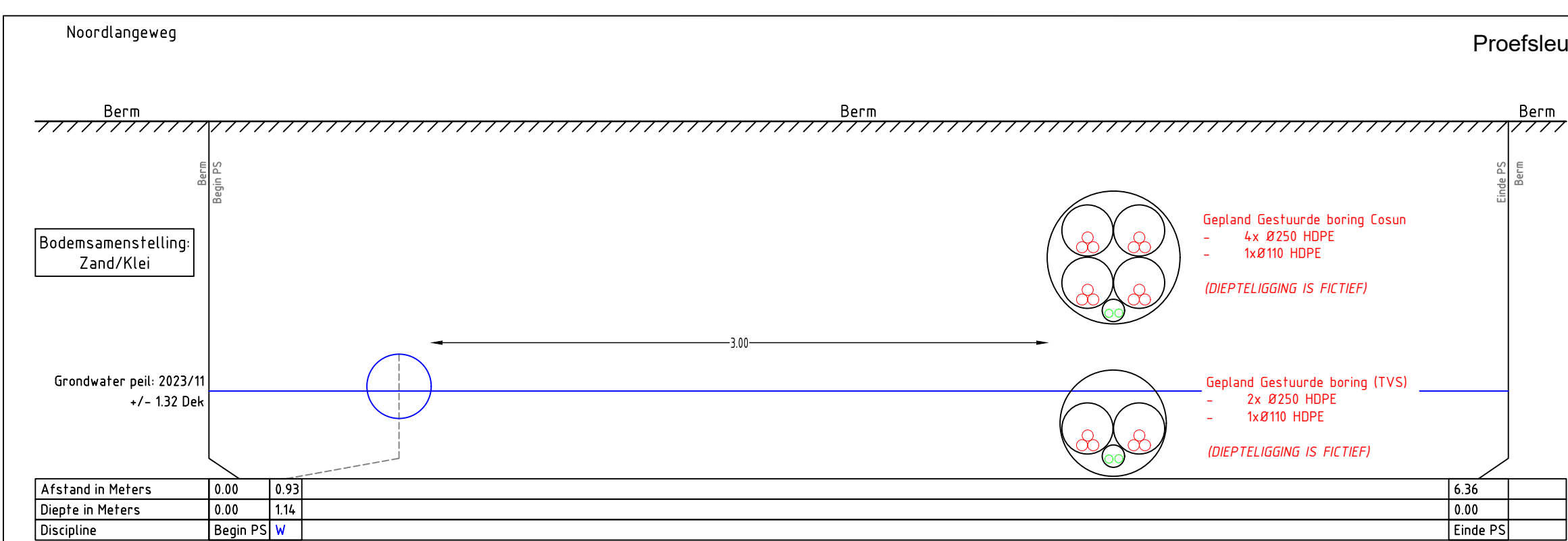
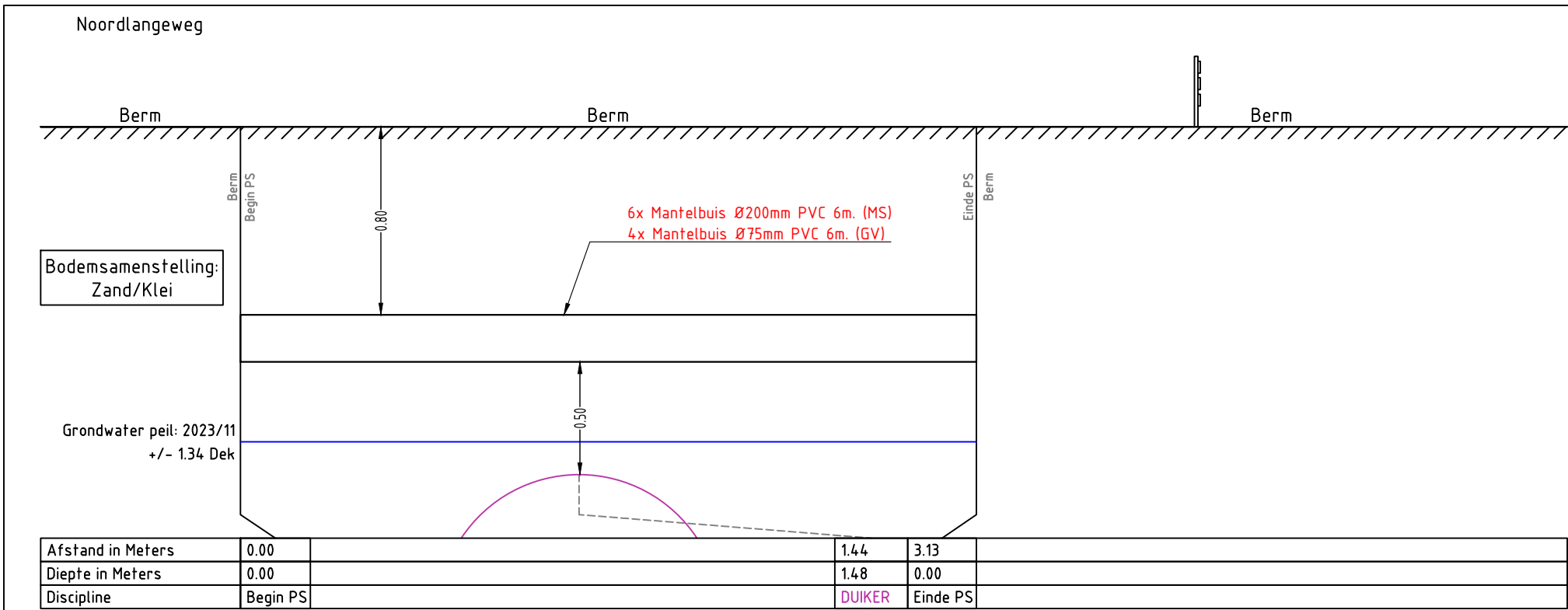
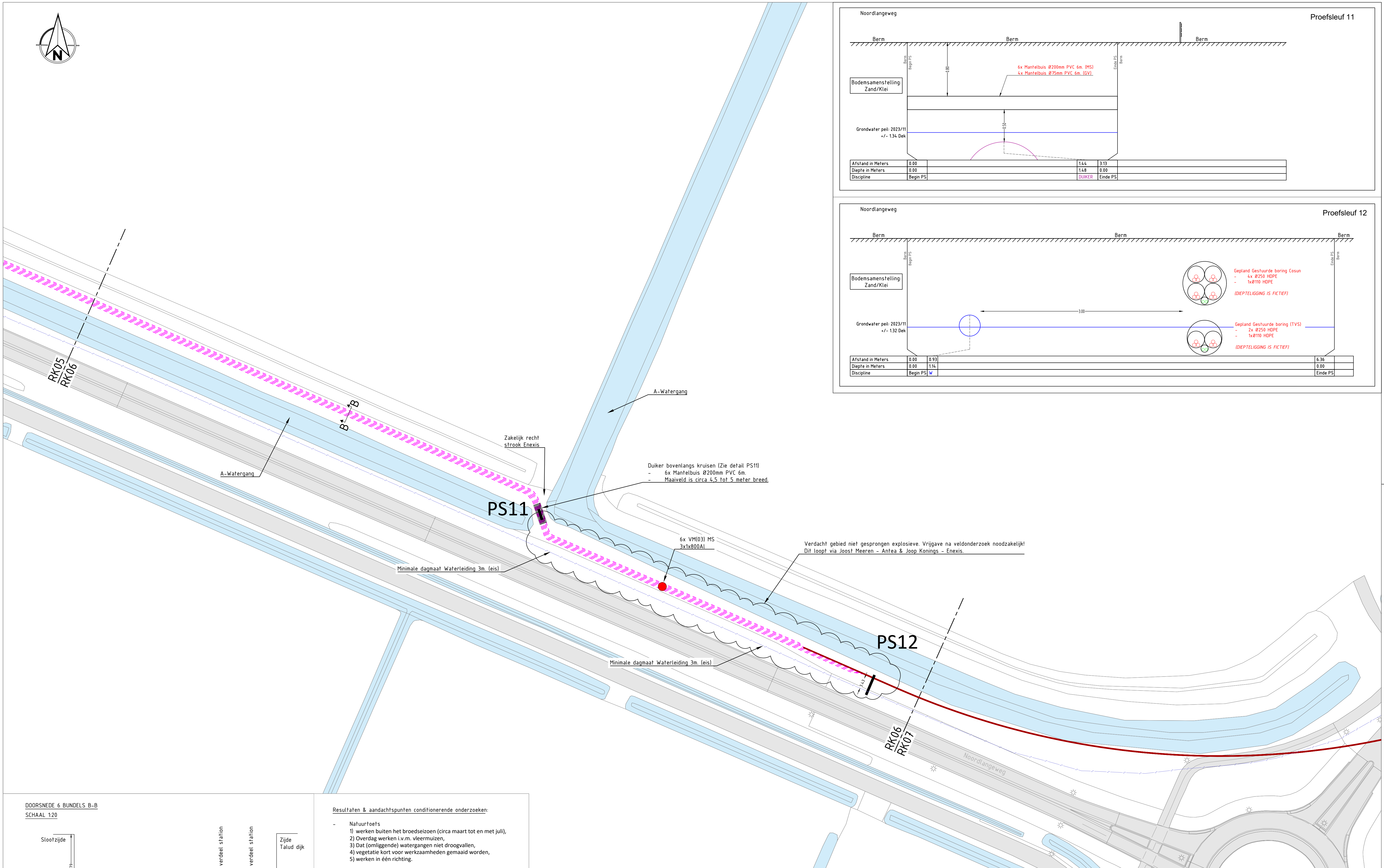

Kaart:
05 van 12

Formaat:
A1

Status:
Definitief

De Dijkweg 16
3238 PV - Vianen
T: 079 - 6297227
E: info@infront.nl
W: www.infront.nl





DOORSNEDE 6 BUNDELS B-B
SCHAAL 1:20



Resultaten & aandachtspunten conditionerende onderzoeken:

- Natuurtoets
1) werken buiten het broedseizoen (circa maart tot en met juli),
2) Overdag werken i.v.m. vleermuizen,
3) Dat (omliggende) watergangen niet droogvallen,
4) vegetatie kort voor werkzaamheden gemaaid worden,
5) werken in één richting.
- Niet gesprongen Explosieven
1) Op RK06 circa 130 meter veldonderzoek (zie tekening).
- Contactpersoon: Joost Meeren - Antea 06-57584428
- Bronbemalingsplan
1) Is een optionele actie. Indien nodig is een melding afdoende bij het waterschap.
- Historisch Bodemonderzoek
1) Gehele tracé is basis klasse van toepassing.
- Archeologie
1) Lage verwachting waardoor er geen vervolgstappen benodigd zijn.

LEGENDA

- TE LEGGEN KABEL
- TE VERWIJDEREN KABEL
- BUITEN BEDRIJF SCHROOT
- GESTUURDE BORING
- PERSING
- TE LEGGEN MANTELBUIS
- MOF
- KLIC: LAAGSPANNING
- KLIC: MIDDENSPANNING

- KLIC: HOOGSPANNING
- KLIC: GAS LAGE DRUK
- KLIC: GAS HOGE DRUK
- KLIC: BUISLEIDING GEVAARLIJKE INHOUD
- KLIC: WARMTE
- KLIC: DATA
- KLIC: WATER
- KLIC: PERSRIOL
- KLIC: VRIJVERVAL RIOL

- KLIC: WEESLEIDING
- KLIC: VERVALLEN K&L
- KADASTER: PERCEELGREN
- BGT: BEBOUWING
- BGT: VERHARDING WEGEN
- BGT: WATER
- BGT: SPOORWEG



Datum: 08-07-2024
Datum se uitg:

Tekenaar:

Gecontr.:

Omschrijving: NO Fase 2
Versie: 0

Project: B.15475 ENX Dinteloord Noordzeedijk

Dinteloord Noordzeedijk



De Duiptweg 16
5238 PV 's-Heerengenboosch
T: 073 - 6237223
E: info@infront.nl
W: www.infront.nl




Projectnummer: 2022TS04074
Tekeningnummer: -

Schaal: 1:500
Kaart: 06 van 12

Formaat: A1
Status: Definitief

rgang



venlangs kruisen (Zie detail PS11)
Mantelbuis Ø200mm PVC 6m.
iveld is circa 4,5 tot 5 meter breed

6x VM(03) MS
3x1x800Al

Verdacht gebied niet gesprongen explosieve. Vrijgave na veldonderzoek noodzakelijk!
Dit loopt via Joost Meeren - Antea & Joop Konings - Enexis.

leiding 3m. (eis)

PS12

RK06
RK07

Noordlangeweg

Samenwerking

RK08
RK07

2x Gesteurde boring:
- 05524140-006-BT040-0.pdf

Resultaten & aandachtspunten conditionerende onderzoeken:

- Natuurtoets
1) werken buiten het broedseizoen (circa maart tot en met juli),
2) Overdag werken i.v.m. vleermuizen,
3) Dat (omliggende) watergangen niet droogvallen,
4) vegetatie kort voor werkzaamheden gemaaid worden,
5) werken in één richting.
- Niet gesprongen Explosieven
1) Op RK06 circa 130 meter veldonderzoek (zie tekening).
- Contactpersoon: Joost Meeren - Antea 06-57584428
- Bronbemalingsplan
1) Is een optionele actie. Indien nodig is een melding afdoende bij het waterschap.
- Historisch Bodemonderzoek
1) Gehele tracé is basis klasse van toepassing.
- Archeologie
1) Lage verwachting waardoor er geen vervolgstappen benodigd zijn.

LEGENDA

- TE LEGGEN KABEL
- TE VERWIJDEREN KABEL
- BUITEN BEDRIJF SCHROOT
- GESTUURDE BORING
- PERSING
- TE LEGGEN MANTELBUIS
- MOF
- KLIC: LAAGSPANNING
- KLIC: MIDDENSPANNING

- KLIC: HOOGSPANNING
- KLIC: GAS LAGE DRUK
- KLIC: GAS HOGE DRUK
- KLIC: BUISLEIDING GEVAARLIJKE INHOUD
- KLIC: WARMTE
- KLIC: DATA
- KLIC: WATER
- KLIC: PERSRIOOL
- KLIC: VRIJVERVAL RIOOL

- KLIC: WEESLEIDING
- KLIC: VERVALLEN K&L
- KADASTER: PERCEELGREN
- BGT: BEBOUWING
- BGT: VERHARDING WEGEN
- BGT: WATER
- BGT: SPOORWEG



Datum:
08-07-2024
Datum se uitg.:

Tekenaar:
Gecontr.:

Omschrijving:
H2O Fase 2
Versie:
0

Project:
B.15475 ENX Dinteloord Noordzeedijk

Dinteloord
Noordzeedijk

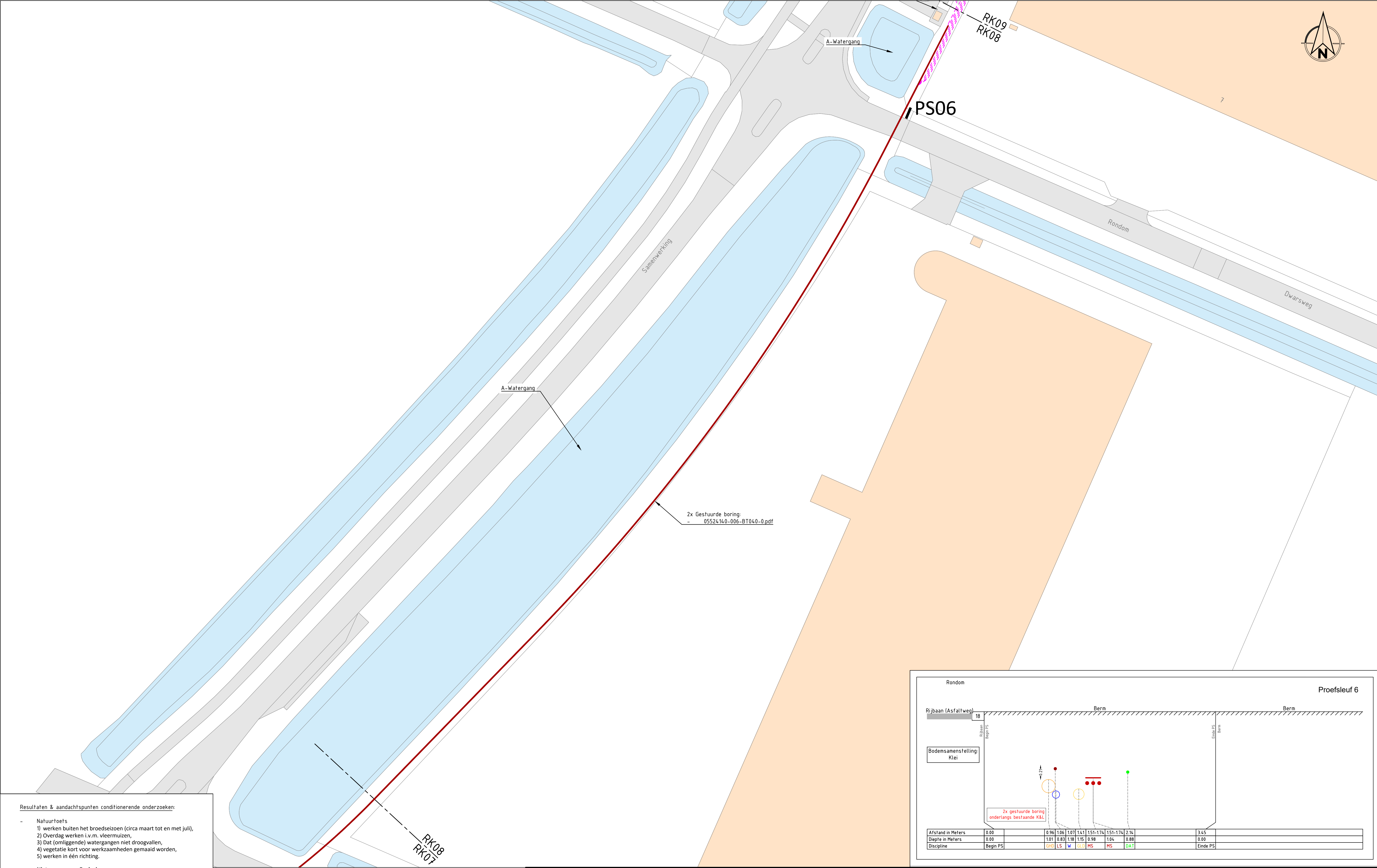


De Duipweg 16
5236 PV - Viersen (GB)
T: 079 - 6237223
E: info@infront.nl
W: www.infront.nl



Projectnummer:
2022TS04074
Tekeningnummer:
-

Schaal:
1:500
Formaat:
A1
Kaart:
07 van 12
Status:
Definitief



Resultaten & aandachtspunten conditionerende onderzoeken:

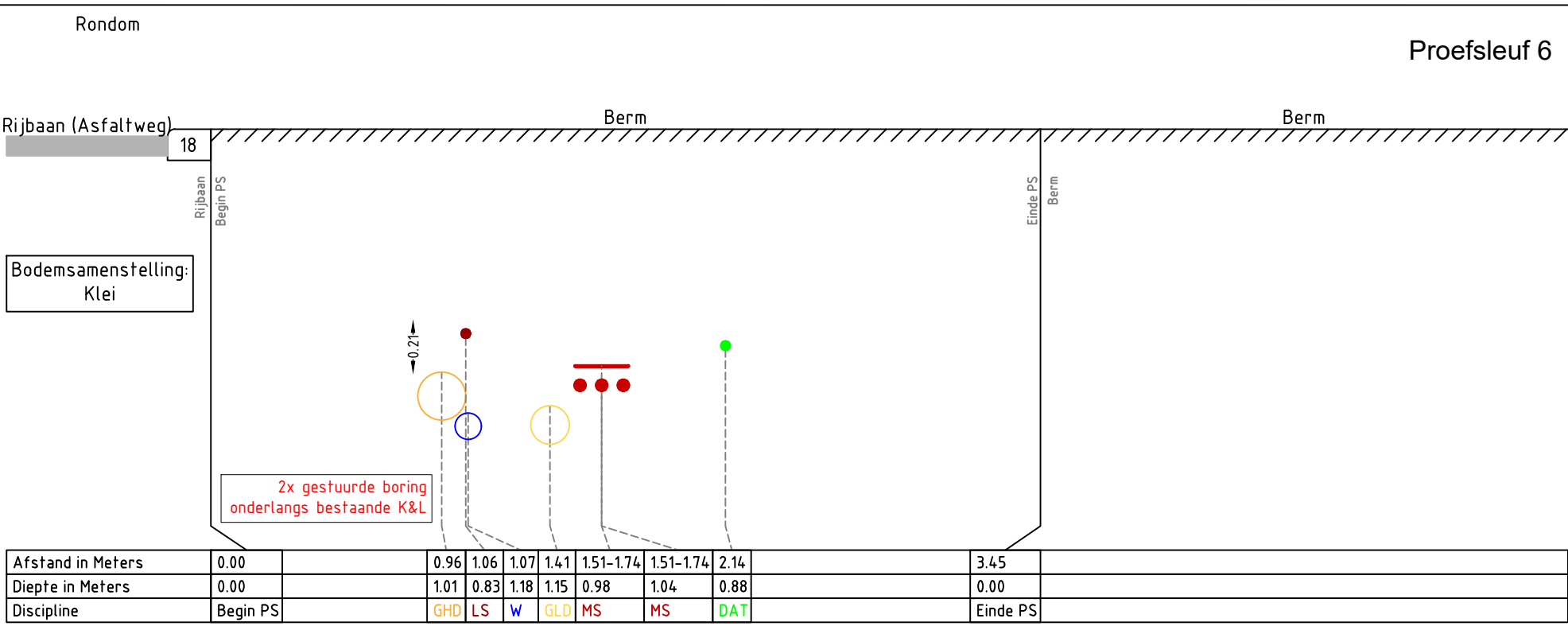
- Natuurfoets
 - 1) werken buiten het broedseizoen (circa maart tot en met juli),
 - 2) Overdag werken i.v.m. vleermuizen,
 - 3) Dat (omliggende) watergangen niet droogvallen,
 - 4) vegetatie kort voor werkzaamheden gemaaid worden,
 - 5) werken in één richting.
- Niet gesprongen Explosieven
 - 1) Op RK06 circa 130 meter veldonderzoek (zie tekening).
 - Contactpersoon: Joost Meeren - Antea 06-57584428
- Bronbemalingsplan
 - 1) Is een optionele actie. Indien nodig is een melding afdoende bij het waterschap.
- Historisch Bodemonderzoek
 - 1) Gehele tracé is basis klasse van toepassing.
- Archeologie
 - 1) Lage verwachting waardoor er geen vervolgstappen benodigd zijn.

LEGENDA

- TE LEGGEN KABEL
- TE VERWIJDEREN KABEL
- BUITEN BEDRIJF SCHROOT
- GESTUURDE BORING
- PERSING
- TE LEGGEN MANTELBUIS
- MOF
- KLIC: LAAGSPANNING
- KLIC: MIDDENSPANNING

- KLIC: HOOGSPANNING
- KLIC: GAS LAGE DRUK
- KLIC: GAS HOGE DRUK
- KLIC: BUISLEIDING GEVAARLIJKE INHOUD
- KLIC: WARMTE
- KLIC: DATA
- KLIC: WATER
- KLIC: PERSRIJOL
- KLIC: VRIJVERVAL RIJOL

- KLIC: WEESLEIDING
- KLIC: VERVALLEN K&L
- KADASTER: PERCEELGREN
- BGT: BEBOUWING
- BGT: VERHARDING WEGEN
- BGT: WATER
- BGT: SPOORWEG



| | | | | | | | |
|-----------------|------------|-----------|--|-----------|--|---------------|-----------|
| Datum: | 08-07-2024 | Tekenaar: | | Gecontr.: | | Omschrijving: | NO Fase 2 |
| Datum se uitg.: | | | | | | Versie: | 0 |

Project:
B.15475 ENX Dinteloord Noordzeedijk

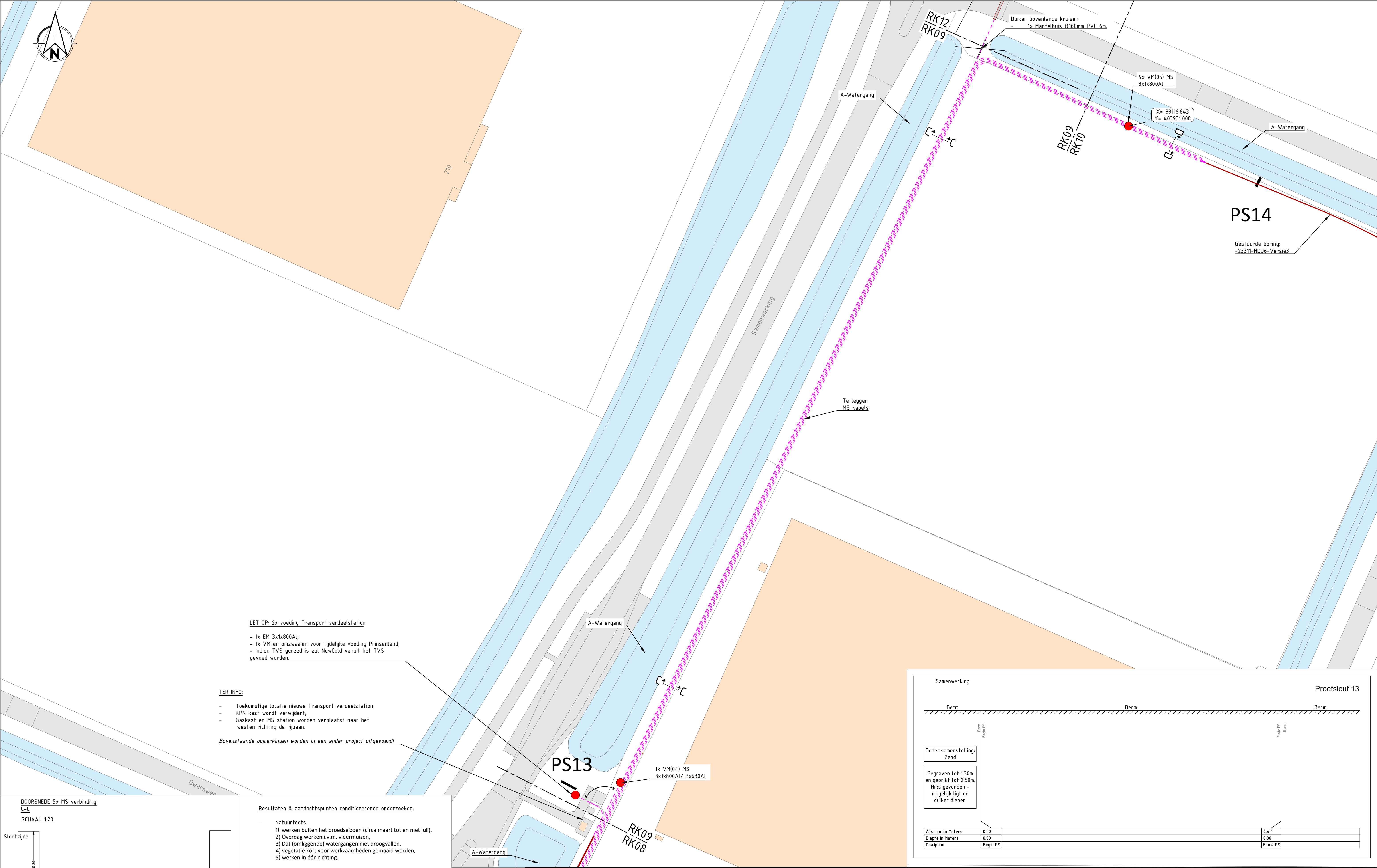
Dinteloord
Noordzeedijk



De Duipweg 16
3338 PV - Viersenboosch
T: 071 - 6237223
E: info@infront.nl
W: www.infront.nl



| | | | | | |
|-----------------|-------------|---------|-----------|----------|------------|
| Projectnummer: | 2022TS04074 | Schaal: | 1:500 | Formaat: | A1 |
| Tekeningnummer: | - | Kaart: | 08 van 12 | Status: | Definitief |



LET OP: 2x voeding Transport verdeelstation

- 1x EM 3x1x800Al;
- 1x VM en omzwaaien voor tijdelijke voeding Prinsenland;
- Indien TVS gereed is zal NewCold vanuit het TVS gevoed worden.

TER INFO:

- Toekomstige locatie nieuwe Transport verdeelstation;
- KPN kast wordt verwijderd;
- Gaskast en MS station worden verplaatst naar het westen richting de rijbaan.

Bovenstaande opmerkingen worden in een ander project uitgevoerd!

Resultaten & aandachtspunten conditionerende onderzoeken:

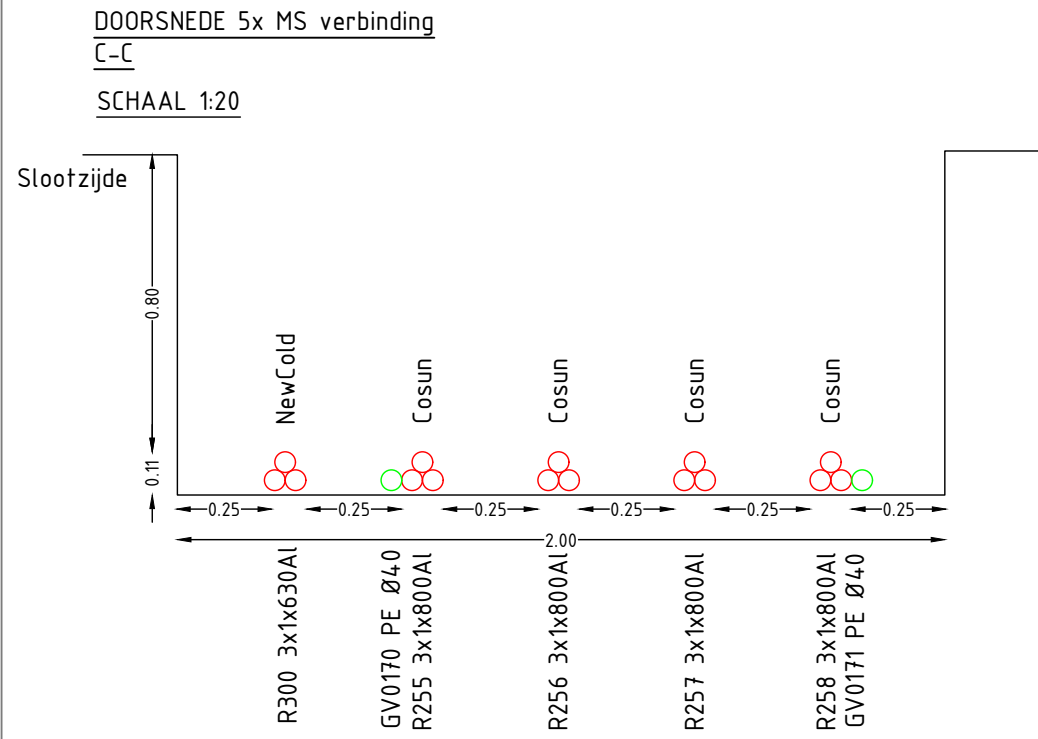

- **Natuurtoets**
 - 1) werken buiten het broedseizoen (circa maart tot en met juli),
 - 2) Overdag werken i.v.m. vleermuizen,
 - 3) Dat (omliggende) watergangen niet droogvallen,
 - 4) vegetatie kort voor werkzaamheden gemaaid worden,
 - 5) werken in één richting.
- **Niet gesprongen Explosieven**
 - 1) Op RK06 circa 130 meter veldonderzoek (zie tekening).
 - Contactpersoon: Joost Meeren - Antea 06-57584428
- **Bronbemalingsplan**
 - 1) Is een optionele actie. Indien nodig is een melding afdoende bij het waterschap.
- **Historisch Bodemonderzoek**
 - 1) Gehele tracé is basis klasse van toepassing.
- **Archeologie**
 - 1) Lage verwachting waardoor er geen vervolgstappen benodigd zijn.

LEGENDA

- TE LEGGEN KABEL
- TE VERWIJDEREN KABEL
- BUITEN BEDRIJF SCHROOT
- GESTUURDE BORING
- PERSING
- TE LEGGEN MANTELBUIS
- MOF
- KLIC: LAAGSPANNING
- KLIC: MIDDENSPANNING

- KLIC: HOOGSPANNING
- KLIC: GAS LAGE DRUK
- KLIC: GAS HOGE DRUK
- KLIC: BUISLEIDING GEVAARLIJKE INHOUD
- KLIC: WARMTE
- KLIC: DATA
- KLIC: WATER
- KLIC: PERSRIOOL
- KLIC: VRIJVERVAL RIOOL

- KLIC: WEESLEIDING
- KLIC: VERVALLEN K&L
- KADASTER: PERCEELGRENS
- BGT: BEBOUWING
- BGT: VERHARDING WEGEN
- BGT: WATER
- BGT: SPOORWEG



NETBEHEER

Datum: 08-07-2024

Tekenaar: [Signature]

Datum se uitg.: [Signature]

Gecontr.: [Signature]

Omschrijving: NO Fase 2

Versie: 0

Project: B.15475 ENX Dinteloord Noordzeedijk

Dinteloord

Projectnummer: 2022TS04074

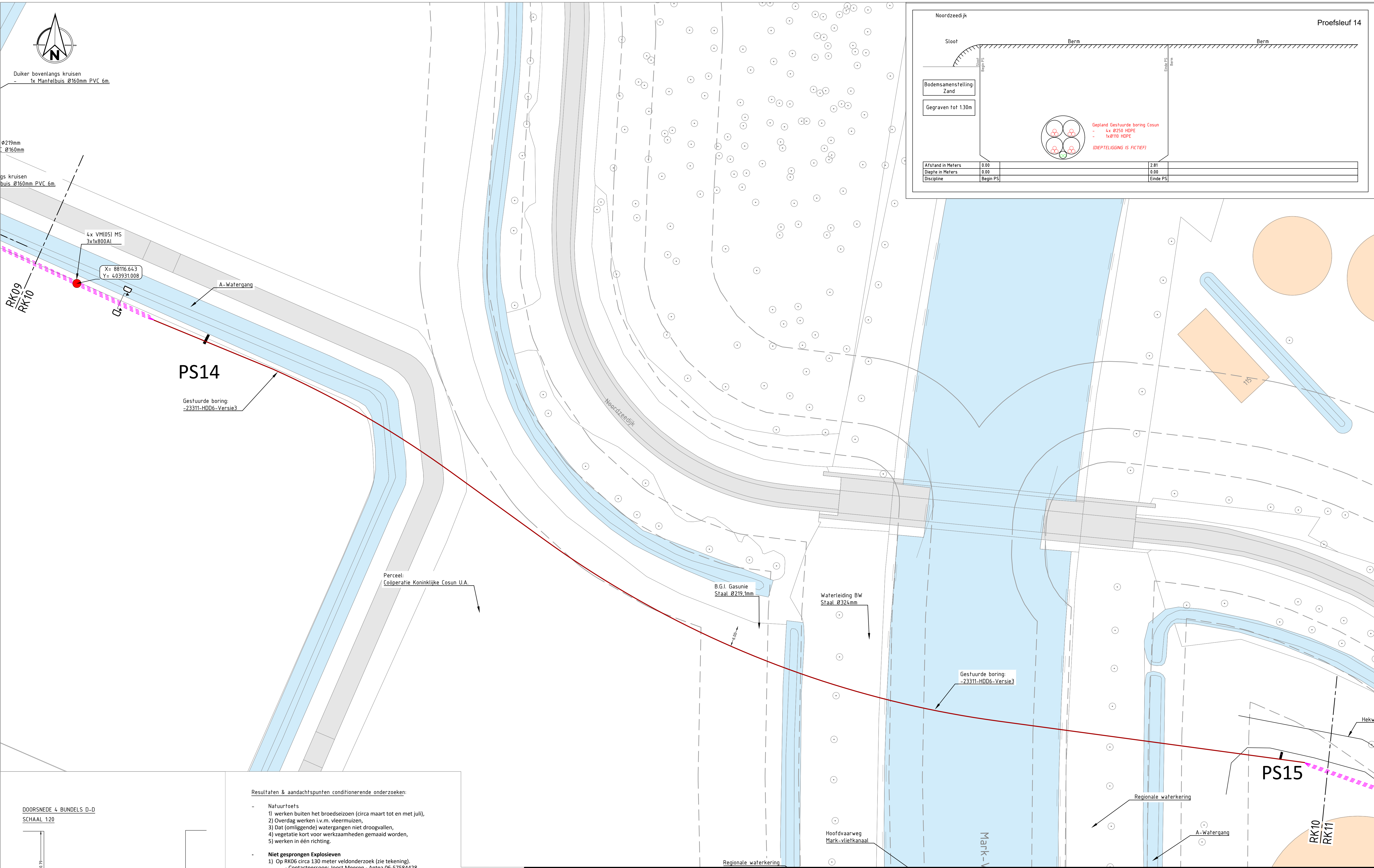
Tekeningnummer: -

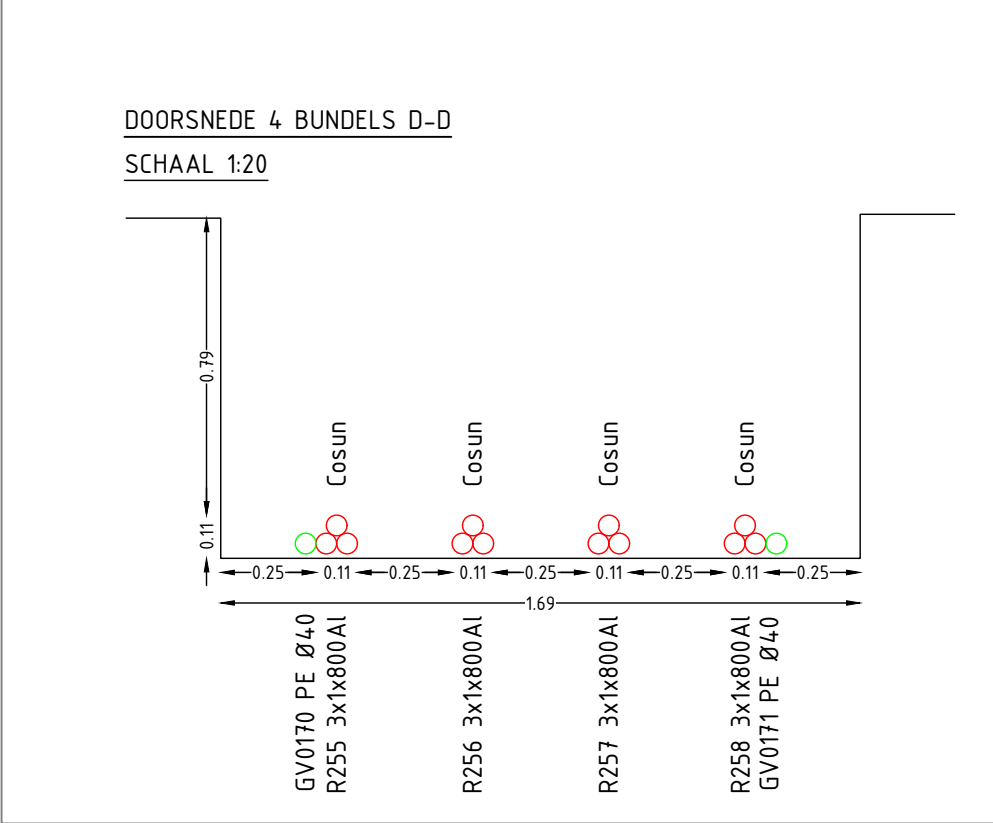
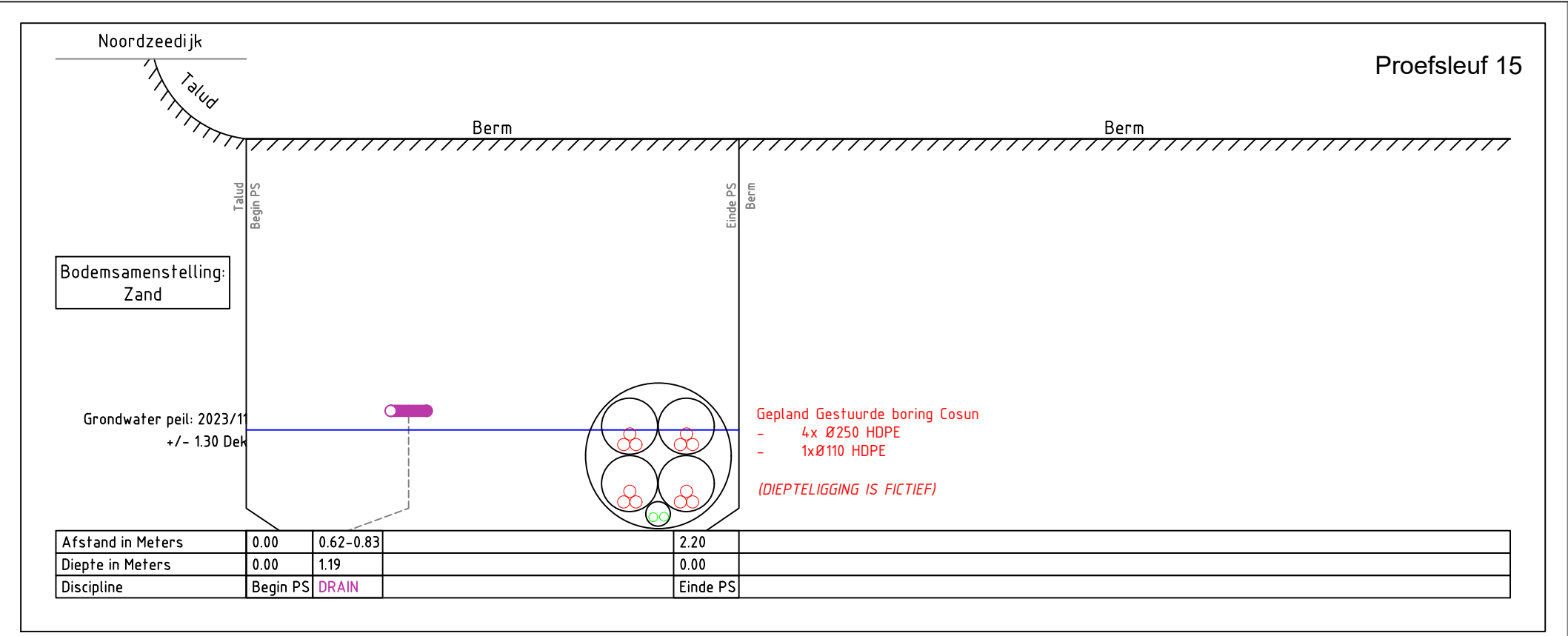
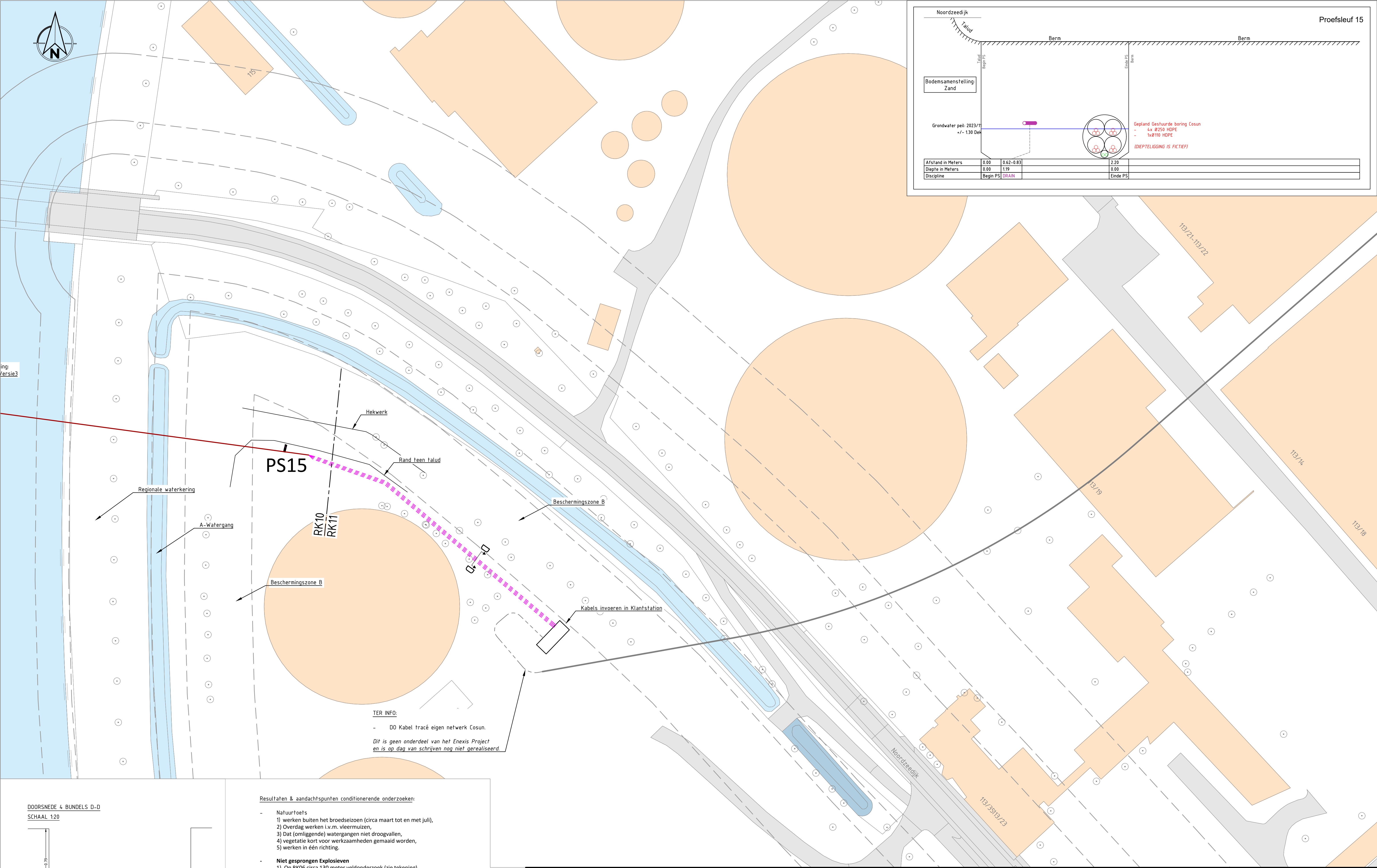
Schaal: 1:500

Kaart: 09 van 12

Formaat: A1

Status: Definitief

[illegible]



Resultaten & aandachtspunten conditionerende onderzoeken:

- Natuurtoets
 - 1) werken buiten het broedseizoen (circa maart tot en met juli),
 - 2) Overdag werken i.v.m. vleermuizen,
 - 3) Dat (omliggende) watergangen niet droogvallen,
 - 4) vegetatie kort voor werkzaamheden gemaaid worden,
 - 5) werken in één richting.
- Niet gesprongen Explosieven
 - 1) Op RK06 circa 130 meter veldonderzoek (zie tekening).
 - Contactpersoon: Joost Meeren - Antea 06-57584428
- Bronbemalingsplan
 - 1) Is een optionele actie. Indien nodig is een melding afdoende bij het waterschap.
- Historisch Bodemonderzoek
 - 1) Gehele tracé is basis klasse van toepassing.
- Archeologie
 - 1) Lage verwachting waardoor er geen vervolgstappen benodigd zijn.

LEGENDA

- | | | |
|------------------------|--------------------------------------|-----------------------|
| TE LEGGEN KABEL | KLIC: HOOGSPANNING | KLIC: WEESLEIDING |
| TE VERWIJDEREN KABEL | KLIC: GAS LAGE DRUK | KLIC: VERVALLEN K&L |
| BUITEN BEDRIJF SCHROOT | KLIC: GAS HOGE DRUK | KADASTER: PERCEELGREN |
| GESTUURDE BORING | KLIC: BUISLEIDING GEVAARLIJKE INHOUD | BGT: BEBOUWING |
| PERSING | KLIC: WARMTE | BGT: VERHARDING WEGEN |
| TE LEGGEN MANTELBUIS | KLIC: DATA | BGT: WATER |
| MOF | KLIC: WATER | BGT: SPOORWEG |
| KLIC: LAAGSPANNING | KLIC: PERSRIOL | |
| KLIC: MIDDENSPANNING | KLIC: VRIJVERVAL RIOL | |

Datum: 08-07-2024
Datum se uitg.:

Tekenaar:

Gecontr.:

Omschrijving: Noordzeedijk
NO Fase 2

Versie: 0

Project: B.15475 ENX Dinteloord Noordzeedijk

Dinteloord: Noordzeedijk

Projectnummer: 2022TS04074

Tekeningnummer: -

Schaal: 1:500

Kaart: 11 van 12

Formaat: A1

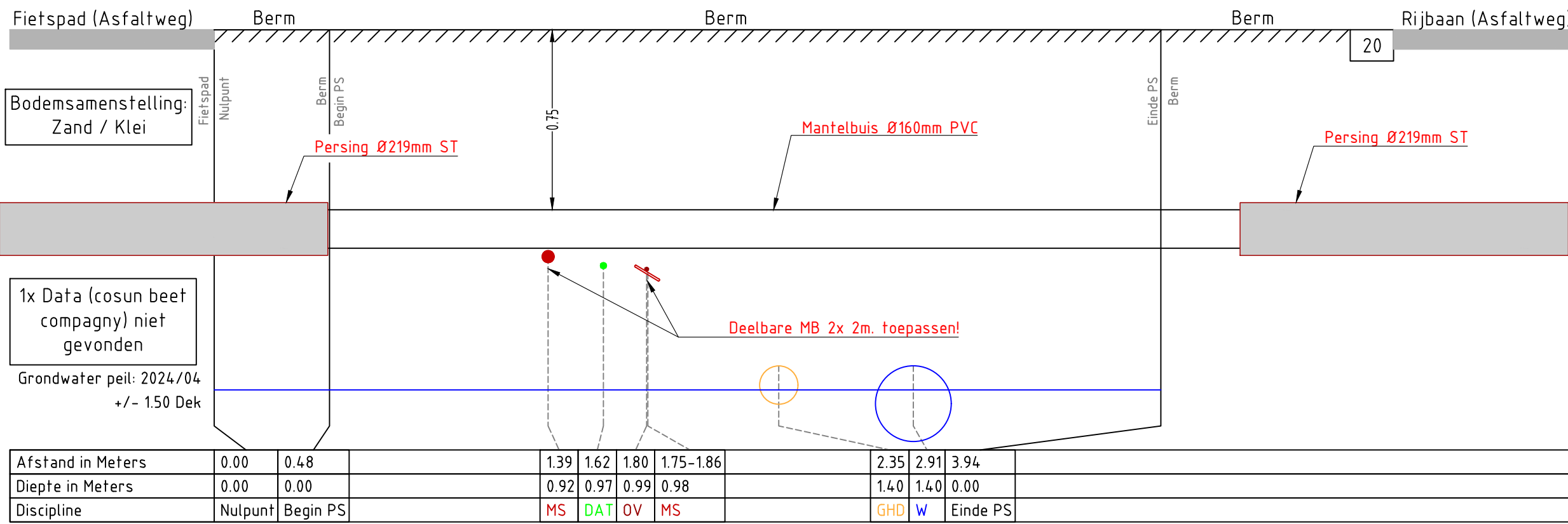
Status: Definitief

infront

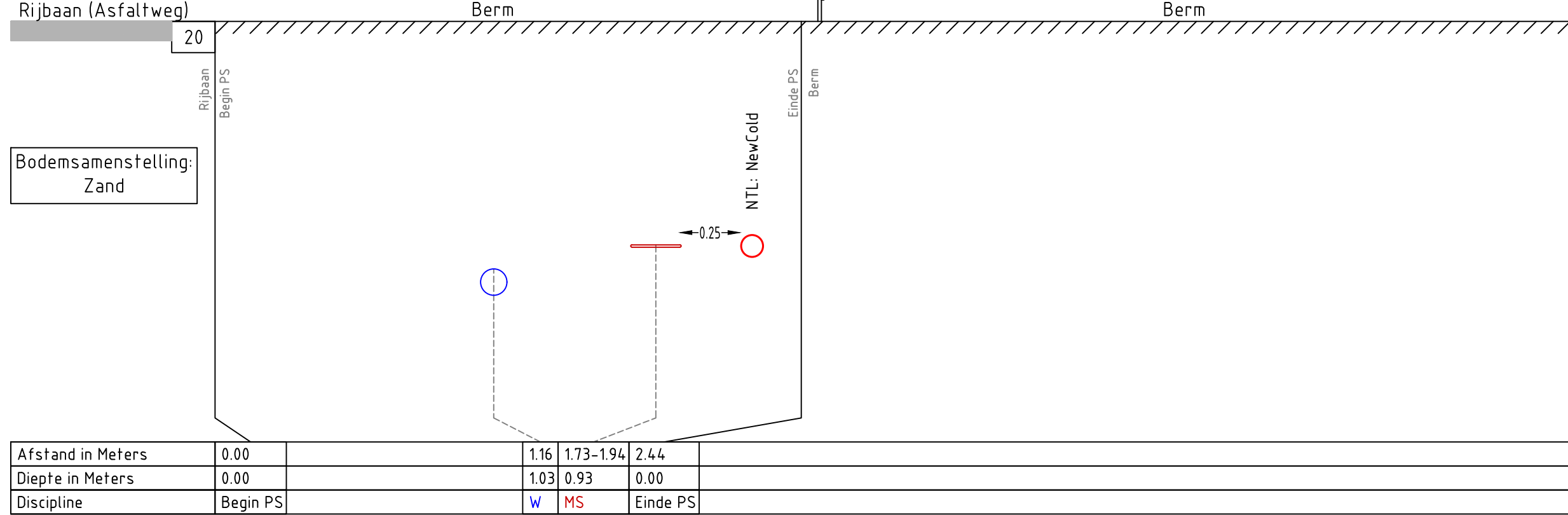
De Duynweg 16
5238 PV 's-Heerengenboosch
T: 073 - 6237223
E: info@infront.nl
W: www.infront.nl



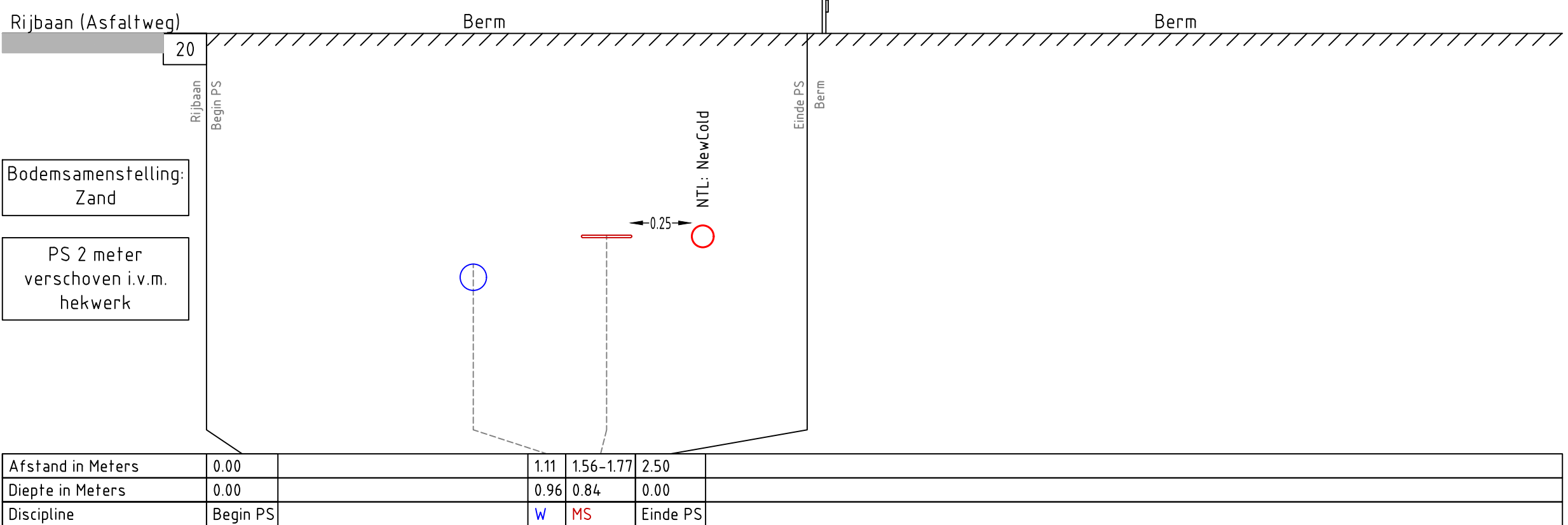
Proefsleuf 16



Proefsleuf 17



Proefsleuf 18



EM(06) MS
3x1x630Al

Klantstation (NewCold)

PS18

Te leggen 3x1x630Al

Zie Detail in PS16
M.b.f. weg en fietspad kruising

Persing
- 4m. ST Ø219mm
- MB PVC Ø160mm

Persing
- 13.5m. ST Ø219mm
- 22m. PVC Ø160mm

Duiker bovenlangs kruisen
- 1x Mantelbuis Ø160mm PVC 6m.

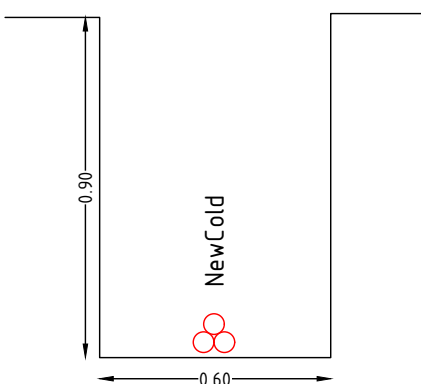
Persing
- 7.5m. ST Ø219mm
- 7.5m. PVC Ø160mm

Duiker bovenlangs kruisen
- 1x Mantelbuis Ø160mm PVC 6m.

4x VM(05) MS
3x1x800Al

Y = RR116.6/3

DOORSNEDE E-E
SCHAAL 1:20



Resultaten & aandachtspunten conditionerende onderzoeken:

- Natuurotoets
1) werken buiten het broedseizoen (circa maart tot en met juli),
2) Overdag werken i.v.m. vleermuizen,
3) Dat (omliggende) watergangen niet droogvallen,
4) vegetatie kort voor werkzaamheden gemaaid worden,
5) werken in één richting.
- Niet gesprongen Explosieven
1) Op RK06 circa 130 meter veldonderzoek (zie tekening).
- Contactpersoon: Joost Meeren - Antea 06-57584428
- Bronbemalingsplan
1) Is een optionele actie. Indien nodig is een melding afdoende bij het waterschap.
- Historisch Bodemonderzoek
1) Gehele tracé is basis klasse van toepassing.
- Archeologie
1) Lage verwachting waardoor er geen vervolgstappen benodigd zijn.

LEGENDA

- TE LEGGEN KABEL
- TE VERWIJDEREN KABEL
- BUITEN BEDRIJF SCHROOT
- GESTUURDE BORING
- PERSING
- TE LEGGEN MANTELBUIS
- MOF
- KLIC: LAAGSPANNING
- KLIC: MIDDENSPANNING

- KLIC: HOOGSPANNING
- KLIC: GAS LAGE DRUK
- KLIC: GAS HOGE DRUK
- KLIC: BUISLEIDING GEVAARLIJKE INHOUD
- KLIC: WARMTE
- KLIC: DATA
- KLIC: WATER
- KLIC: PERSRIOOL
- KLIC: VRIJVERVAL RIOOL

- KLIC: WEESLEIDING
- KLIC: VERVALLEN K&L
- KADASTER: PERCEELGREN
- BGT: BEBOUWING
- BGT: VERHARDING WEGEN
- BGT: WATER
- BGT: SPOORWEG



Datum:
08-07-2024
Datum se uitg.:

Tekenaar:

Gecontr.:

Omschrijving:

UO Fase 2

Versie:

0

Project:
B.15475 ENX Dinteloord Noordzeedijk

Dinteloord

Noordzeedijk

Projectnummer:
2022TS04074

Tekeningnummer:

-

Schaal:

1:500

Kaart:

12 van 12

Formaat:

A1

Status:

Definitief

De Duipweg 16
5338 PV - Viersenbosch
T: 071 - 6237227
E: info@infront.nl
W: www.infront.nl

