












-  Duiker
 -  Overige waterkering
 -  Waterstaatwerk waterkering
 -  Beschermingszone A waterkering
 -  Bergingsgebied
 -  Overige waterkering
 -  Aangelande
 -  Waterstaatwerk waterkering
 -  Beschermingszone A waterkering
 -  Percelen
 -  Topo



Naam/Proces:

Datum: 29-04-2025

Formaat: A4

Schaal: 1:24,000

